

HE 70/2026 vp

Hallituksen esitys eduskunnalle uudeksi alueidenkäyttölaki ja laeiksi eräiden siihen liittyvien lakien muuttamisesta

ESITYKSEN PÄÄASIALLINEN SISÄLTÖ

Esityksessä ehdotetaan säädettäväksi uusi alueidenkäyttölaki sekä muutettavaksi 36 lakia. Voimassa olevaa alueidenkäyttölakia muutettaisiin kumoamalla siitä kaavoitusta ja muuta alueidenkäyttöä koskevat luvut. Samalla alueidenkäyttölain nimike muutettaisiin laiksi kaavojen toteuttamisesta.

Voimassa olevaan alueidenkäyttölakiin nähden säännökset säilyisivät pääosin ennallaan. Jo vuoden 1958 rakennuslaissa omaksuttu ja vuonna 2000 voimaan tulleen maankäyttö- ja rakennuslaissa edelleen noudatettu alueidenkäytön suunnittelujärjestelmän kolmiportainen hierarkia säilyisi. Kunnilla olisi edelleen keskeinen ja ratkaiseva rooli kaavoituksessa.

Maakuntakaava rajattaisiin koskemaan vain valtakunnallisesti tai maakunnallisesti merkittäviä asioita ja myös maakuntakaavan oikeusvaikutuksia rajattaisiin. Kaavojen sisältövaatimuksia päivitetäisiin. Lakiin lisättäisiin säännökset maanomistajan yleiskaavaa ja asemakaavaa koskevasta aloiteoikeudesta sekä kunnan mahdollisuudesta antaa asemakaavaa tai yleiskaavaa koskeva ehdotus maanomistajan valmisteltavaksi. Lakiin lisättäisiin myös suurimpien kaupunkiseutujen yhteistyövelvoitetta, asemakaavan ja yleiskaavan yhteiskäsittelyä, aurinkovoimarakentamista ohjaavaa yleiskaavaa ja tuulivoimalan vähimmäisetäisyyttä asutuksesta koskevat säännökset. Kaavoitusmenettelyä koskevia säännöksiä yksinkertaistettaisiin. Muutoksenhakuoikeus asemakaavan hyväksymistä koskevasta päätöksestä rajattaisiin tietyissä tilanteissa asianosaisiin ja yhteisöille lisättäisiin muistutusvelvoite valitusoikeuden käyttämisen edellytykseksi.

Kaavojen toteuttamisesta annettuun lakiin lisättäisiin säännökset metsätalouden harjoittamisen rajoitusta koskevasta korvauksesta. Rakentamislakia muutettaisiin siten, että pinta-alaltaan vähintään 50 hehtaarin kokoisen aurinkovoimalan rakentaminen edellyttäisi aina aurinkovoimayleiskaavaa tai asemakaavaa.

Esitys perustuu pääministeri Petteri Orpon hallituksen hallitusohjelman kirjauksiin, joiden mukaan alueidenkäyttölain uudistuksen tavoitteena on muun muassa edistää kaavoituksen sujuvuutta, hyvää elinympäristöä, kaupunkien ja kuntien kasvua, alueiden elinvoimaisuutta, yritysten kilpailukykyä sekä Suomen houkuttelevuutta investointikohteena.

Lait on tarkoitettu tulemaan voimaan 1.1.2027.

SISÄLLYS

ESITYKSEN PÄÄASIALLINEN SISÄLTÖ	1
PERUSTELUT	7
1 Asian tausta ja valmistelu	7
1.1 Tausta	7
1.2 Valmistelu	8
2 Nykytila ja sen arviointi	9
2.1 Alueidenkäytön suunnittelujärjestelmä	9
2.1.1 Yleistä	9
2.1.2 Maankäyttö- ja rakennuslain toimivuus ja tätä koskevat arvioinnit	9
2.1.3 Maankäyttö- ja rakennuslain voimaan tulon jälkeen tapahtuneita ja voimistuneita toimintaympäristön muutoksia	10
2.1.4 EU-lainsäädäntö	14
2.1.5 Valtakunnalliset alueidenkäyttötavoitteet	14
2.1.6 Maakuntakaava	16
2.1.7 Yleiskaava	18
2.1.8 Asemakaava	21
2.1.9 Alueidenkäytön ja liikenteen suunnittelu	25
2.1.10 Yhteistyö alueidenkäytön, asumisen ja liikennejärjestelmän suunnittelun yhteensovittamiseksi kaupunkiseuduilla	26
2.1.11 Vähittäiskaupan suuryksiköt	28
2.1.12 Tuulivoimarakentaminen	29
2.1.13 Aurinkovoimarakentaminen	31
2.1.14 Rannat	32
2.1.15 Suunnittelutarvealue	33
2.1.16 Kulttuuriympäristö, rakennussuojelu ja maailmanperintö	33
2.1.17 Digitalisaatio	34
2.1.18 Osallistuminen, vaikutusten arviointi, viranomaisyhteistyö ja valvonta kaavoituksessa	35
2.1.18.1 Osallistuminen	35
2.1.18.2 Vaikutusten arviointi	36
2.1.18.3 Viranomaisyhteistyö ja valvonta	37
2.1.19 Muutoksenhaku	38
3 Tavoitteet	40
4 Ehdotukset ja niiden vaikutukset	42
4.1 Keskeiset ehdotukset	42
4.2 Pääasialliset vaikutukset	49
4.2.1 Taloudelliset vaikutukset	49
4.2.1.1 Vaikutukset kotitalouksiin	49
4.2.1.2 Vaikutukset yrityksiin	51
4.2.1.3 Vaikutukset julkiseen talouteen	54
4.2.1.4 Vaikutukset kansantalouteen	57
4.2.2 Vaikutukset viranomaisten toimintaan	60

4.2.3 Ympäristövaikutukset	64
4.2.4 Muut yhteiskunnalliset vaikutukset	67
4.2.5 Kaavoitusmittauksen valvojan ja kaavan laatijan ammattipätevyysvaatimusten suhteellisuuden arviointi	70
5 Muut toteuttamisvaihtoehdot	72
5.1 Vaihtoehdot ja niiden vaikutukset	72
5.2 Ulkomaiden lainsäädäntö ja muut ulkomailla käytetyt keinot	74
5.2.1 Alueidenkäytön suunnittelujärjestelmä	74
5.2.2 Tuulivoima	85
5.2.3 Vähittäiskaupan suuryksikköjä koskeva sääntely	86
6 Lausuntopalaute	86
6.1 Lausuntokierroksen palaute	86
6.2 Lainsäädännön arviointineuvoston lausunto	93
7 Säännöskohtaiset perustelut	93
7.1 Alueidenkäyttölaki	93
7.2 Laki alueidenkäyttölain muuttamisesta	173
7.3 Laki rakentamislain muuttamisesta	176
7.4 Laki eräistä naapuruussuhteista annetun lain 15 §:n muuttamisesta	177
7.5 Laki etuostolain 5 §:n muuttamisesta	177
7.6 Laki kadun ja eräiden yleisten alueiden kunnossa- ja puhtaanapidosta annetun lain 2 §:n muuttamisesta	177
7.7 Laki kaivoslain 3 ja 9 §:n muuttamisesta	178
7.8 Laki kiinteistönmuodostamislain muuttamisesta	178
7.9 Laki kiinteistörekisterilain 5 §:n muuttamisesta	178
7.10 Laki kiinteän omaisuuden ja erityisten oikeuksien lunastuksesta annetun lain muuttamisesta	178
7.11 Laki kiinteistöverolain 12 a §:n muuttamisesta	179
7.12 Laki kunnan kiinteistönsinööristä annetun lain 3 §:n muuttamisesta	179
7.13 Laki kuntalain 84 ja 126 §:n muuttamisesta	179
7.14 Laki liikennejärjestelmästä ja maanteistä annetun lain muuttamisesta	179
7.15 Laki luonnonsuojelulain muuttamisesta	179
7.16 Laki maa-aineslain 10 §:n muuttamisesta	180
7.17 Laki merenkulun ympäristönsuojelusta annetun lain 1 luvun 8 §:n muuttamisesta	180
7.18 Laki metsälain 2 §:n muuttamisesta	180
7.19 Laki oikeudesta luovuttaa valtion kiinteistövarallisuutta annetun lain 7 §:n muuttamisesta	180
7.20 Laki Pallas-Yllästunturin kansallispuistosta annetun lain 4 a §:n muuttamisesta ..	180
7.21 Laki patoturvallisuuslain 3 §:n muuttamisesta	180
7.22 Laki rakennetun ympäristön tietojärjestelmästä annetun lain 5 §:n muuttamisesta	180
7.23 Laki rakennusperinnön suojelemisesta annetun lain 2 §:n muuttamisesta	180
7.24 Laki ratalain muuttamisesta	180
7.25 Laki rikoslain 48 luvun 1 §:n muuttamisesta	181
7.26 Laki saariston kehityksen edistämisestä annetun lain 8 §:n muuttamisesta	181

7.27 Laki Suomen talousvyöhykkeestä annetun lain 3 §:n muuttamisesta	181
7.28 Laki tulvariskien hallinnasta annetun lain 19 §:n muuttamisesta	181
7.29 Laki ulkoilulain 13 ja 19 §:n muuttamisesta	181
7.30 Laki uusiutuvan energian tuotantolaitosten lupamenettelyistä ja eräistä muista hallinnollisista menettelyistä annetun lain 2 §:n muuttamisesta	181
7.31 Laki vaarallisten kemikaalien ja räjähteiden käsittelyn turvallisuudesta annetun lain 5 §:n muuttamisesta	182
7.32 Laki vesihuoltolain 13 ja 17 a §:n muuttamisesta	182
7.33 Laki vesilain 1 luvun 2 §:n muuttamisesta	182
7.34 Laki viranomaisten suunnitelmien ja ohjelmien ympäristövaikutusten arvioinnista annetun lain 7 §:n muuttamisesta	182
7.35 Laki ydinenergialain 19 §:n muuttamisesta	182
7.36 Laki yksityistielain 13 §:n muuttamisesta	182
7.37 Laki ympäristövaikutusten arviointimenettelystä annetun lain 5 §:n muuttamisesta	182
8 Lakia alemman asteinen sääntely	183
9 Voimaantulo	183
10 Toimeenpano ja seuranta	183
11 Suhde muihin esityksiin	183
11.1 Esityksen riippuvuus muista esityksistä	183
12 Suhde perustuslakiin ja säätämisyjärjestys	183
12.1 Yleistä	183
12.2 Yhdenvertaisuus	184
12.3 Yksityiselämän suoja	185
12.4 Osallistumisoikeudet	188
12.5 Omaisuuden suoja	189
12.6 Vastuu ympäristöstä	192
12.7 Oikeusturva	194
12.8 Asetuksen antaminen	196
12.9 Kunnallinen ja muu alueellinen itsehallinto	197
12.10 Saamelaisten oikeudet	199
12.11 Hallintotehtävän antaminen muulle kuin viranomaiselle	200
LAKIEHDOTUKSET	203
Alueidenkäyttölaki	203
Laki alueidenkäyttölain muuttamisesta	240
Laki kaavojen toteuttamisesta	241
Laki rakentamislain muuttamisesta	247
Laki eräistä naapuruussuhteista annetun lain 15 §:n muuttamisesta	250
Laki etuostolain 5 §:n muuttamisesta	251
Laki kadun ja eräiden yleisten alueiden kunnossa- ja puhtaanapidosta annetun lain 2 §:n muuttamisesta	251
Laki kaivoslain 3 ja 9 §:n muuttamisesta	252
Laki kiinteistönmuodostamislain muuttamisesta	253
Laki kiinteistörekisterilain 5 §:n muuttamisesta	255

Laki kiinteän omaisuuden ja erityisten oikeuksien lunastuksesta annetun lain muuttamisesta	255
Laki kiinteistöverolain 12 a §:n muuttamisesta	256
Laki kunnan kiinteistöinsinööristä annetun lain 3 §:n muuttamisesta	257
Laki kuntalain 84 ja 126 §:n muuttamisesta	257
Laki liikennejärjestelmästä ja maanteistä annetun lain muuttamisesta	258
Laki luonnonsuojelulain muuttamisesta	259
Laki maa-aineslain 10 §:n muuttamisesta	260
Laki merenkulun ympäristönsuojelusta annetun lain 1 luvun 8 §:n muuttamisesta	261
Laki metsälain 2 §:n muuttamisesta	262
Laki oikeudesta luovuttaa valtion kiinteistövarallisuutta annetun lain 7 §:n muuttamisesta	262
Laki Pallas-Yllästunturin kansallispuistosta annetun lain 4 a §:n muuttamisesta	263
Laki patoturvallisuuslain 3 §:n muuttamisesta	263
Laki rakennetun ympäristön tietojärjestelmästä annetun lain 5 §:n muuttamisesta	264
Laki rakennusperinnön suojelemisesta annetun lain 2 §:n muuttamisesta	264
Laki ratalain muuttamisesta	265
Laki rikoslain 48 luvun 1 §:n muuttamisesta	266
Laki saariston kehityksen edistämisestä annetun lain 8 §:n muuttamisesta	267
Laki Suomen talousvyöhykkeestä annetun lain 3 §:n muuttamisesta	268
Laki tulvariskien hallinnasta annetun lain 19 §:n muuttamisesta	268
Laki ulkoilulain 13 ja 19 §:n muuttamisesta	269
Laki uusiutuvan energian tuotantolaitosten lupamenettelyistä ja eräistä muista hallinnollisista menettelyistä annetun lain 2 §:n muuttamisesta	269
Laki vaarallisten kemikaalien ja räjähteiden käsittelyn turvallisuudesta annetun lain 5 §:n muuttamisesta	270
Laki vesihuoltolain 13 ja 17 a §:n muuttamisesta	271
Laki vesilain 1 luvun 2 §:n muuttamisesta	272
Laki viranomaisten suunnitelmien ja ohjelmien ympäristövaikutusten arvioinnista annetun lain 7 §:n muuttamisesta	272
Laki ydinenergialain 19 §:n muuttamisesta	273
Laki yksityistielain 13 §:n muuttamisesta	273
Laki ympäristövaikutusten arviointimenettelystä annetun lain 5 §:n muuttamisesta	274
LIITTEET	276
RINNAKKAISTEKSTIT	276
Laki alueidenkäyttölain muuttamisesta	276
Laki kaavojen toteuttamisesta	276
Laki rakentamislain muuttamisesta	334
Laki eräistä naapuruussuhteista annetun lain 15 §:n muuttamisesta	340
Laki etuostolain 5 §:n muuttamisesta	341
Laki kadun ja eräiden yleisten alueiden kunnossa- ja puhtaanapidosta annetun lain 2 §:n muuttamisesta	341
Laki kaivoslain 3 ja 9 §:n muuttamisesta	342
Laki kiinteistönmuodostamislain muuttamisesta	344
Laki kiinteistörekisterilain 5 §:n muuttamisesta	347

Laki kiinteän omaisuuden ja erityisten oikeuksien lunastuksesta annetun lain muuttamisesta	348
Laki kiinteistöverolain 12 a §:n muuttamisesta	349
Laki kunnan kiinteistöinsinööristä annetun lain 3 §:n muuttamisesta	350
Laki kuntalain 84 ja 126 §:n muuttamisesta	350
Laki liikennejärjestelmästä ja maanteistä annetun lain muuttamisesta	352
Laki luonnonsuojelulain muuttamisesta	354
Laki maa-aineslain 10 §:n muuttamisesta	356
Laki merenkulun ympäristönsuojelusta annetun lain 1 luvun 8 §:n muuttamisesta	357
Laki metsälain 2 §:n muuttamisesta	358
Laki oikeudesta luovuttaa valtion kiinteistövarallisuutta annetun lain 7 §:n muuttamisesta	358
Laki Pallas-Yllästunturin kansallispuistosta annetun lain 4 a §:n muuttamisesta	359
Laki patoturvallisuuslain 3 §:n muuttamisesta	360
Laki rakennetun ympäristön tietojärjestelmästä annetun lain 5 §:n muuttamisesta	361
Laki rakennusperinnön suojelemisesta annetun lain 2 §:n muuttamisesta	361
Laki ratalain muuttamisesta	362
Laki rikoslain 48 luvun 1 §:n muuttamisesta	365
Laki saariston kehityksen edistämisestä annetun lain 8 §:n muuttamisesta	366
Laki Suomen talousvyöhykkeestä annetun lain 3 §:n muuttamisesta	366
Laki tulvariskien hallinnasta annetun lain 19 §:n muuttamisesta	367
Laki ulkoilulain 13 ja 19 §:n muuttamisesta	368
Laki uusiutuvan energian tuotantolaitosten lupamenettelyistä ja eräistä muista hallinnollisista menettelyistä annetun lain 2 §:n muuttamisesta	369
Laki vaarallisten kemikaalien ja räjähteiden käsittelyn turvallisuudesta annetun lain 5 §:n muuttamisesta	370
Laki vesihuoltolain 13 ja 17 a §:n muuttamisesta	371
Laki vesilain 1 luvun 2 §:n muuttamisesta	372
Laki viranomaisten suunnitelmien ja ohjelmien ympäristövaikutusten arvioinnista annetun lain 7 §:n muuttamiseksi	373
Laki ydinenergialain 19 §:n muuttamisesta	373
Laki yksityistielain 13 §:n muuttamisesta	374
Laki ympäristövaikutusten arviointimenettelyistä annetun lain 5 §:n muuttamisesta	375

PERUSTELUT

1 Asian tausta ja valmistelu

1.1 Tausta

Maankäyttö- ja rakennuslaki (132/1999) ja -asetus (895/1999) tulivat voimaan vuoden 2000 alussa. Sen jälkeen lakiin on tehty lukuisia muutoksia ja lisäyksiä. Viimeisimpiä alueidenkäyttöön liittyviä merkittäviä muutoksia ovat olleet maakuntakaavojen vahvistamisvelvollisuuden poistaminen ja poikkeamistoimivallan siirtäminen kokonaisuudessaan kuntiin keväällä 2016 sekä kaavoituksen sujuvoittamiseen liittyvät muutokset keväällä 2017. Monia maankäyttö- ja rakennuslain alkuperäisiä sisällöllisiä tavoitteita voidaan pitää edelleen ajanmukaisina.

Toimintaympäristössä on tapahtunut merkittäviä muutoksia maankäyttö- ja rakennuslain voimassa olon aikana ja myös näköpiirissä oleva kehitys haastaa uusiin toimiin. Tällaisia ilmiöitä ovat mm. ilmasto- ja energiakysymykset, luontokato, aluerakenteen erilaistuminen, kaupungistuminen, liikkumisen murros, digitalisaatio ja muutokset hallintorakenteissa.

Maankäyttö- ja rakennuslain kokonaisuudistus käynnistettiin keväällä 2018. Kokonaisuudistus kuitenkin keskeytettiin ja eduskunnan käsiteltäväksi annettiin vain rakentamista koskeva osio. Maankäyttö- ja rakennuslaissa olevat kaavoitusta ja muuta alueidenkäyttöä sekä maapolitiikkaa ja kaavojen toteuttamista koskevat säännökset jäivät maankäyttö- ja rakennuslakiin. Eduskunta hyväksyi uuden rakentamislain 1.3.2023. Rakentamislaki tuli voimaan 1.1.2025 ja maankäyttö- ja rakennuslain nimi muuttui samalla alueidenkäyttölakiin. Maankäyttö- ja rakennuslain alueidenkäyttöä koskeviin säännöksiin ei tässä yhteydessä digitalisaatiota koskevia muutoksia lukuun ottamatta tehty sisällöllisiä muutoksia. Rakentamista koskevien lukujen ja säännösten kumoutumisen myötä alueidenkäyttölain rakenne ja selkeys heikkenivät huomattavasti.

Alueidenkäyttöä koskevat säännökset uudistetaan Petteri Orpon hallituksen ohjelman (Vahva ja välittävä Suomi, 20.6.2023) tavoitteiden toteuttamiseksi. Uutta alueidenkäyttölakia koskevissa hallitusohjelmakirjauksissa todetaan seuraavaa:

”Hallitus laatii alueidenkäyttölain, joka edistää tarkoituksenmukaista maankäyttöä, hyvää elinympäristöä, kaavoituksen sujuvuutta, kaupunkien ja kuntien kasvua, riittävää asuntotuotantoa, alueiden elinvoimaisuutta, yritysten kilpailukykyä ja Suomen houkuttelevuutta investointikohteena. Varmistetaan maankäyttöä ja rakentamista koskevan lainsäädännön yhteensopivuus. Sitoudutaan siihen, ettei kaavatasojen lukumäärä kasva. Kevennetään maakuntakaavan yksityiskohtaisuutta ja oikeusvaikutteisuutta osana maankäytön suunnittelujärjestelmää. Mahdollistetaan yleiskaavan tai osayleiskaavan ja asemakaavan samanaikainen valmistelu. Sisällytetään alueidenkäyttölakiin mahdollisuus kaavoittaa teollisuuspuistoja, jotka luovat etukäteen tiedossa olevat reunaehdot maankäytölle ja nopeuttavat maankäytön prosessien ohella muutakin ympäristölainsäädäntöön perustuvaa luvitusta. Alueidenkäyttölakiin kirjataan maanomistajan aloiteoikeus yleis- ja asemakaavalle. Asetetaan kunnille velvollisuus käsitellä aloite laissa säädetyssä määräajassa. Kunnan on annettava ratkaisu kaavoitusaloitteeseen monijäsenisen toimielimen päätöksellä. Alueidenkäyttölakiin kirjataan prosessi kumppanuuskaavoituksesta, jossa kunta antaa maanomistajalle mahdollisuuden kehittää yleis- tai asemakaavaa kunnan ohjauksessa kunnan kaavoitusmonopolia rikkomatta.”

Hallitusohjelmassa todetaan myös: ”Hallituksen tavoitteena on muodostaa maankäytöstä, rakentamisesta, asumisesta ja liikenteestä vahva rakennetun ympäristön kokonaisuus. Toimivat

asuntomarkkinat sekä sujuva ja turvallinen liikenne ovat edellytys Suomen kilpailukyvyille, alueiden elinvoimalle ja työvoiman liikkuvuudelle. Hallitus edistää kestävästä kehityksestä osana maankäyttöä, rakentamista, asumista ja liikennettä. Hallituksen tavoitteena on sujuvoittaa ja nopeuttaa kaavoitus-, lupa- ja valitusprosesseja. Tavoitteen toteuttamiseksi hallitus uudistaa maankäytön ja rakentamisen sääntelyä sekä purkaa normeja. Selvitetään keinoja puuttua kaavoista ja rakennusluvista tehtyjen valitusten määrään ja nopeuttaa valitusten käsittelyä. Selvittää esimerkiksi mahdollisuutta tarkentaa valitusoikeuden edellytyksiä. Energiamurros ja puhtaat teknologiat tarjoavat Suomelle mahdollisuuksia luoda työtä, vientiä, talouskasvua ja hyvinvointia. Suomen kädenjälki ilmastopolitiikassa on sen kokoa suurempi. Puhdas suomalainen luonto on meille tärkeää. Vahvistamme luonnon monimuotoisuutta ja torjumme luontokatoa. Huolehdimme puhtaasta ja edullisesta energian saatavuudesta. Ilmastonmuutoksen vastaisten toimien ja päästövähennystoimien lisäksi edistetään toimia, joilla parannetaan yhteiskunnan kykyä sopeutua ilmastonmuutokseen.”

Lisäksi hallitusohjelmassa todetaan muun muassa: ”Kirjataan MAL-sopimuskäytäntö lakiin yhteistyövelvoitteena maankäytön ja rakentamisen sääntelyn uudistamisen yhteydessä.” ja ”Edistetään aurinkovoimainvestointeja maankäytön kannalta sopiville paikoille yhtenä keinona tasapainottaa uusiutuvan sähköntuotannon ajallista vaihtelua. Aurinkovoimarakentamista ohjataan rakennettuun ympäristöön, turvetuotannosta vapautuneille alueille ja joutomaille pyrkien välttämään tuotannossa olevien peltojen ja metsämaan merkittävä käyttö aurinkovoimaan. Hallitus varmistaa, että aurinkoenergiapuistojen sääntely- ja lupaprosessit ovat yhtenäisiä, joustavia ja ennustettavia koko maassa.”

1.2 Valmistelu

Alueidenkäyttölain valmistelua varten asetettiin työryhmä, jonka tehtävänä oli valmistella ehdotus uudeksi alueidenkäyttölain hallituksen esityksen muotoon (ympäristöministeriön päätös 1.11.2023). Työryhmän toimikausi oli 10.11.2023–30.9.2024. Uusi alueidenkäyttölaki muodostuu valtakunnallisia alueidenkäyttötavoitteita, kaavoitusta ja merialuesuunnittelua koskevista säännöksistä (nykyisen alueidenkäyttölain lukujen 1–10 a ja 24–26 a alueidenkäytön suunnittelua koskevat pykälät). Kaavojen toteuttamista ja maapolitiikkaa koskevista säännöksistä on tarkoitus muodostaa kaksi uutta lakia, joiden valmistelu tapahtui tätä varten asetetussa erillisessä työryhmässä. Työryhmän toimikausi oli 1.12.2023–30.9.2025.

Maankäyttö- ja rakennuslain kokonaisuudistuksen valmistelu käynnistettiin alun perin parlamentaarisesti jo keväällä 2018. Työ organisoitiin asettamalla työryhmä, parlamentaarinen seurantaryhmä ja laaja sidosryhmäfoorumi (ympäristöministeriön päätös 24.4.2018). Hallituksen esitysluonnos kaavoitus- ja rakentamislainsäädännön oli lausunnolla 27.9.–7.12.2021. Kymmenen viikon aikana ympäristöministeriölle annettiin lakiehdotuksesta 549 lausuntoa. Kaavoitus- ja rakentamislain valmistelu kuitenkin keskeytyi rakentamisen säännöksiä lukuun ottamatta. Alueidenkäyttöä koskeva lausuntopalautte on kuitenkin pyritty mahdollisuuksien mukaan ottamaan huomioon uutta alueidenkäyttölakia valmisteltaessa.

Luonnos hallituksen esitykseksi uudeksi alueidenkäyttölain oli lausuntokierroksella 16.5.–11.7.2025 Lausuntopalvelussa. Lausuntoja saatiin yhteensä 465 kappaletta. Lausunnoista on laadittu lausuntotiivistelmä.

Hallituksen esitysluonnoksesta on järjestetty saamelaiskäräjälain mukainen neuvottelu saamelaiskäräjien kanssa.

Hallituksen esitys on käsitelty Kuntatalouden ja -hallinnon neuvottelukunnassa 16.12.2025.

Hallituksen esitys on ollut valtioneuvoston arviointineuvoston käsittelyssä.

Hallituksen esityksen valmisteluasiakirjat ovat julkisessa palvelussa osoitteessa <https://valtioneuvosto.fi/hankkeet/tunnusella/YM057:00/2023>.

2 Nykytila ja sen arviointi

2.1 Alueidenkäytön suunnittelujärjestelmä

2.1.1 Yleistä

Maankäyttö- ja rakennuslaki (132/1999) ja -asetus (895/1999) tulivat voimaan 1.1.2000. Lain eräät vähittäiskaupan suuryksiköiden sijoittamista koskevat säännökset olivat kuitenkin sovellettavina jo 1.3.1999 alkaen. Lain tuomia keskeisiä muutoksia olivat kaavojen sisältövaatimuksia koskevien säännösten uudistaminen, kuntien päätösvallan lisääntyminen ja kuntakaavojen vahvistusmenettelyn poistuminen, vuorovaikutuksen ja osallistumismahdollisuuksien kehittyminen sekä muutoksenhakutien muuttuminen ympäristöhallinnosta hallintotuomioistuimiin.

Vuoden 1958 rakennuslaki toi Suomeen kolmiportaisen kaavahierarkian, joka olennaisilta osin on vielä voimassa. Maankäyttö- ja rakennuslakiin on sen voimassaolon aikana tehty lukuisia lisäyksiä ja muutoksia, mutta pääsääntöisesti alueidenkäytön suunnittelujärjestelmä on säilynyt ennallaan.

Alueidenkäytön suunnittelujärjestelmästä säädetään alueidenkäyttölain 4 §:ssä. Kunnan alueidenkäytön järjestämiseksi ja ohjaamiseksi laaditaan yleiskaavoja ja asemakaavoja. Yleiskaavassa osoitetaan alueidenkäytön pääpiirteet kunnassa. Asemakaavassa osoitetaan kunnan osa-alueen käytön ja rakentamisen järjestäminen. Kunnat voivat laatia yhteisen yleiskaavan. Maakuntakaava sisältää yleispiirteisen suunnitelman alueiden käytöstä maakunnassa tai sen osa-alueella. Valtioneuvosto voi hyväksyä alueidenkäyttöä ja aluerakennetta koskevia valtakunnallisia tavoitteita.

2.1.2 Maankäyttö- ja rakennuslain toimivuus ja tätä koskevat arvioinnit

Maankäyttö- ja rakennuslain toimivuutta on seurattu lain voimaantulosta alkaen. Arviointeja tehtiin pian lain voimaantulon jälkeen vuosina 2001 ja 2002 sekä laajemmin vuonna 2005. Viimeisin lain kokonaisarviointi tehtiin vuosina 2012–2014 (Arviointi maankäyttö- ja rakennuslain toimivuudesta 2013. Suomen ympäristö 1/2014, maankäyttö- ja rakennuslain kokonaisarviointi).

Maankäyttö- ja rakennuslain kokonaisarvioinnin mukaan alueidenkäytön suunnittelujärjestelmän toimivuudelle on tärkeää, että eri kaavatasot huolehtivat niille kuuluvista tehtävistä. Toimivaan suunnittelujärjestelmään kuuluu myös se, että yleispiirteiset kaavat ovat riittävän strategisia eli ne osoittavat suuntaa, mutta niissä ei pyritä ratkaisemaan asioita liian pitkälle ja että myöskään asemakaavat eivät ole tarpeettoman yksityiskohtaisia.

Alueidenkäytön suunnitteluun liittyvistä asioista kokonaisarvioinnissa korostetaan erityisesti kaupunkiseutukokonaisuuksiin liittyvää alueidenkäytön suunnittelua sekä maapolitiikkaan ja tonttimaan saatavuuden turvaamiseen liittyviä kysymyksiä. Kaupunkiseutujen yhdyskuntarakenteen ja liikennejärjestelmän toimivuus sekä asuntotarjonnan riittävyys ovat

maankäyttö- ja rakennuslain keskeisten tavoitteiden toteutumisen näkökulmasta oleellisia asioita.

Maankäyttö- ja rakennuslain kokonaisarvioinnissa keskeisenä ongelmana nostettiin esille kaupunkiseutujen suunnittelun toimimattomuus. Kaupunkiseutujen jo kertaalleen kaavoitettujen alueiden korjaus- ja täydennysrakentamiseen liittyvä muutoksen hallinta on koko kaavajärjestelmän toimivuuden kannalta keskeinen kysymys. Kokonaisarvioinnin mukaan alueidenkäytön suunnittelujärjestelmä tunnistaa kaupunkiseudun huonosti toiminnallisena kokonaisuutena.

Alueidenkäytön suunnittelujärjestelmän oleellisena ominaisuutena on sen hierarkkisuus. Yleispiirteiset kaavat ovat ohjeena laadittaessa yksityiskohtaisempia kaavoja. Jos asemakaavaa halutaan muuttaa yleiskaavan vastaisesti, tämä edellyttää yleiskaavan ja joissakin tapauksissa myös maakuntakaavan muuttamista. Yleispiirteisten kaavojen esitystapa ja yksityiskohtaisuus vaikuttavat suunnittelujärjestelmän joustavuuteen ja kaavojen muutostarpeisiin. Kaavahierarkian toimivuutta haastaakin kaavoitustarpeiden nouseminen yhä useammin hankelähtöisesti alhaalta ylös.

Alueidenkäytöltä edellytetään nykyisin valmiuksia vastata nopeasti erilaisiin tarpeisiin. Toisaalta myös vaatimukset elinympäristön laadulle ja herkkyys siinä tapahtuville muutoksille ovat lisääntyneet.

Maankäyttö- ja rakennuslakiin (vuoden 2025 alusta alueidenkäyttölaki) on sen voimassaolon aikana tehty lukuisia muutoksia. Muutosten vaikutuksesta lain selkeys on heikentynyt. Erityisesti lakiin lisätyt, soveltamisalaltaan kapea-alaiset uudet luvut sekä monimutkaisiksi käyneet muutoksenhakusäännökset vaikeuttavat sääntelyn kokonaisuuden hahmottamista. Rakentamista koskevien lukujen ja säännösten kumoutumisen myötä alueidenkäyttölain rakenne ja selkeys heikkenivät vielä selvästi enemmän.

2.1.3 Maankäyttö- ja rakennuslain voimaan tulon jälkeen tapahtuneita ja voimistuneita toimintaympäristön muutoksia

Maankäyttö- ja rakennuslain voimaantulon jälkeen vahvistuneita tai uusia toimintaympäristön alueidenkäyttöön vaikuttavia muutoksia ja ilmiöitä ovat muun muassa ilmastonmuutos, luontokato, aluerakenteen erilaistuminen, muutokset väestön ikärakenteessa, kaupunkiseutujen kasvu ja kaupungistuminen, liikkumisen ja liikenteen murros sekä digitalisaatio.

Kaupungistuminen

Suomessa aluerakenne erilaistuu voimakkaasti. Kaupungistuminen on viime vuosikymmeninä muuttunut yhä selvemmin vain suurimpien kaupunkiseutujen kasvuksi. Keskisuuret keskukset ovat säilyttäneet kehityksessä asemansa, mutta monet pienemmät keskukset ovat vähitellen muuttuneet vähenevän väestön alueiksi. Tilastokeskuksen ennusteen mukaan vuonna 2050 noin puolet suomalaisista asuisi neljässä suurimmassa seutukunnassa ja varsinkin metropolialueen kasvu jatkuisi nopeana. Suuressa osassa maata väestö vähenee ja kehityksen ennustetaan jatkuvan.

Maahanmuutolla on yhä suurempi vaikutus väestörakenteeseen. Maahanmuuttajien määrä on kasvanut nopeasti 2000-luvulla. Väestön ikääntyminen vaikuttaa huomattavasti aluerakenteeseen tulevina vuosikymmeninä. Lasten ja nuorten määrä kasvaa merkittävästi vain suurimmilla kaupunkiseuduilla ja kaupunkien läheisellä maaseudulla.

Suomen kaupungistuessa ja kasvun painottuessa muutamalle kasvukeskukselle sekä niiden välisille kehityskäytävillä muiden kaupunkiseutujen menestystekijöiksi nousevat paikallisten vahvuuksien tunnistaminen ja saavutettavuus isoimpiin kasvukeskuksiin. Kasvukeskuksissa rakennetaan runsaasti, kun väestöään menettävillä alueilla rakennuksia jää tyhjilleen.

Biotalous, ruoantuotanto sekä luonnonvarojen jalostus ja muu hyödyntäminen pitävät maaseudun infrastruktuuria käytössä. Vapaa-ajan asutus ja palvelut ja kausiluonteiset käyttömuodot ylläpitävät näiden alueiden elinvoimaisuutta. Harvaan asutulla alueella palveluja ja asiointia kokoavat paikalliskeskukset ja matkailukeskukset muodostavat keskusverkon perusrakenteen.

Elinkeinoelämän toimintaedellytykset

Globalisaatio lisää valtioiden, maanosien ja alueiden välistä vuorovaikutusta ja keskinäistä riippuvuutta. Sitä vauhdittavat edelleen tietoverkot, tietotekniikan kehitys, logistiikkaketjujen ja liikenneyhteyksien kehittyminen, kaupankäynnin vapautuminen sekä tuotannonkehittäjien liikkuvuus.

Elinkeino- ja yritystoiminnan alueellinen keskittyminen, digitalisaatio ja palvelualojen kasvu on jatkunut pitkään. Alueellista keskittymistä on voimistanut suurten tuotantolaitosten toiminnan supistuminen tai lakkauttaminen teollisuuspaikkakunnilla. Yhteiskunnan palveluvaltaistuminen ja työmarkkinoiden erikoistuminen suosivat toimintojen keskittymistä. Useat toimialat hyötyvät kasautumisesta suurimmille kaupunkiseuduille, jolloin ne sijoittuvat toisten yritysten ja markkinoiden läheisyyteen.

Liikkumisen ja liikenteen murros

Suomen liikenneverkko on varsin kattava. Vaikka rakenteilla tai suunnitteilla onkin sekä kaupunkiseutujen että valtakunnallisen liikenteen kannalta merkittäviä liikennehankkeita, on olemassa olevan liikenneverkon kunnossapito ja tehokkaampi hyödyntäminen jatkossa tärkeää mm. liikenneverkon rahoitukseen liittyvien haasteiden takia. Tämä tapahtuu liikenteen palveluja ja teknologiaa kehittämällä sekä alueidenkäytön ja liikennejärjestelmän yhteen toimivuutta parantamalla. Liikenteeseen liittyvien muutosten taustalla ovat teknologisen kehityksen lisäksi mm. liikenteen ympäristövaikutuksiin, erityisesti hiilidioksidipäästöihin liittyvät tavoitteet, jotka vaativat liikenteen päästöjen huomattavaa vähentämistä.

Liikennejärjestelmän kehittämisessä on alueidenkäytön näkökulmasta erilaisia haasteita liittyen pitkämatkaiseen liikenteeseen, kaupunkiseutuihin ja maaseutuun. Edellytysten luominen jalankululle ja pyöräliikenteelle on tärkeää osana vähähiilistä liikkumista ja kansanterveyden edistämistä kaikenlaisilla alueilla. Esteettömien joukkoliikenteen matkaketjujen ja kulkuväylien sekä esteettömien pysäköintipaikkojen turvaaminen on tärkeää muiden muassa ikääntyneiden sekä vammaisten henkilöiden liikkumismahdollisuuksien toteutumiseksi. Joukkoliikenteen toimintaedellytyksiin ja kilpailukykyyn vaikutetaan suurelta osin alueidenkäytön ratkaisulla, erityisesti kaupunkiseuduilla ja kaupunkiseutujen välisten yhteyksien osalta. Kaupunkiseutujen ulkopuolisilla alueilla henkilöauton asema ihmisten arjen liikkumisessa säilynee vahvana. Hiilidioksidipäästöjen vähentyessä ja aikanaan poistuessa henkilöautoilun muut ympäristövaikutukset, kuten tilantarve ja elinympäristön viihtyisyyteen liittyvät haitat korostuvat tiiviimmin asutuilla alueilla. Muuttunut turvallisuusympäristö on tuonut mukanaan uudenlaisia tarpeita myös liikenneyhteyksien kehittämiselle. Nämä liittyvät mm. maayhteyksiin Suomesta länteen ja sotilaallisen liikkuvuuden tarpeisiin.

Ilmastonmuutos ja energiakysymykset

Maankäyttö- ja rakennuslakia valmisteltaessa ei ilmastonmuutoksen hillintä tai siihen sopeutuminen olleet keskeisinä asioina esillä. Ilmastonmuutoksen hillintä muuttaa kuitenkin merkittävästi alueidenkäytön ja rakentamisen toimintaympäristöä muun muassa rakentamisen energiamääräysten, energian tuotannon sekä liikkumisen ja liikenteen näkökulmasta. Täydennysrakentaminen ja elinympäristön laadun parantaminen korostuvat uusien alueiden kaavoittamisen sijaan. Ilmastonmuutokseen sopeutumisessa on keskeistä sään äärevöitymisen ja sateisuuden lisääntymisen, tulvariskien ja hulevesien hallinta sekä viherrakenteen turvaaminen.

Maankäyttö- ja rakennuslain kokonaisarvioinnin mukaan: ”Kasvihuonekaasujen päästöjen vähentämisen ja ilmastonmuutokseen sopeutumisen näkökulma tulisi liittää nykyistä paremmin osaksi kaavojen vaikutusten arviointia. Ilmastovaikutusten arviointi korostuu erityisesti yleispiirteisessä kaavoituksessa. Arvioinnin tulisi perustua pääosin jo nykyisin kaavoituksessa laadittaviin selvityksiin.”

Kansainväliset sopimukset sitovat Suomea hiilidioksidipäästöjen merkittävään vähentämiseen. Ilmastonmuutos, vähähiilisyys ja resurssitehokkuus ulottuvat läpileikkaavasti yhteiskunnan kaikkeen toimintaan. Ilmastonmuutoksen hillitsemiseksi on kyettävä siirtymään vähähiiliseen yhteiskuntaan. Rakennetussa ympäristössä muodostuu merkittävä osuus Suomen kasvihuonekaasupäästöistä. Alueidenkäyttöä ja rakentamista koskevat päätökset vaikuttavat pitkälle tulevaisuuteen, koska infrastruktuuri muuttuu hitaasti. Kiertotalousyhteiskunnassa olemassa olevan infran ja rakennuskannan hyödyntäminen täydennysrakentamisen lähtökohtana korostuu entisestään.

Olemassa olevien ohjausvälineiden tehokkaampi kohdistaminen ilmastonmuutoksen hillintään ja kasvihuonekaasupäästöjen vähentämiseen on avainasemassa, kun alueidenkäytöltä edellytetään päästövähennyksiä nykyistä enemmän. Päästöjen vähentämistä koskevat merkittävimmät ratkaisut liittyvät kaupunkiseutujen yhdyskuntarakenteeseen ja toimivuuteen. Tulevaisuudessa hiilinielut ja näitä koskevat alueidenkäytön muutokset nousevat vahvemmin esille.

Alueidenkäytön eri toimintojen sijoittumista ja liikennejärjestelmää koskevilla ratkaisulla luodaan osaltaan edellytykset kestäväälle ja vähäpäästöiselle liikenteelle. Ilmastonmuutoksen hillintä vaikuttaa myös lähiympäristön suunnitteluun, jossa on huomioitava liikenteen ja palveluiden saatavuuden lisäksi muun muassa viherrakenteen monipuolisuus. Käytännön ratkaisut päästöjen vähentämiseksi voivat poiketa maan eri osissa merkittävästi toisistaan.

Sähköntuotanto ja uusiutuvan energian tuotanto

Sähköä tuotetaan Suomessa monipuolisesti usealla eri energianlähteellä ja tuotantomuodolla. Tärkeimmät sähkön tuotannon energialähteet ovat ydinvoima, vesivoima, puupolttoaineet ja voimakkaassa kasvussa oleva tuulivoima. Hiilidioksidineutraalin sähköntuotannon osuus oli Suomessa vuonna 2023 94 %, uusiutuvien 52 % ja kotimaisten 54 %. Sähköstä noin viidennes tuotetaan yhteistuotantona lämmöntuotannon yhteydessä, jolloin polttoaineen energiasisältö käytetään mahdollisimman tarkkaan hyödyksi.

Uusiutuvan energian tuotanto on lisääntynyt Suomessa viime vuosina merkittävästi. Uusiutuvan energian tuotannon edistäminen on keskeisessä asemassa puhtaassa siirtymässä sekä energiaomavaraisuuden ja huoltovarmuuden vahvistamisessa. Suomessa käytettävistä

uusiutuvista energiamuodoista tärkeimpiä ovat bioenergia, vesivoima, tuulivoima ja maalämpö. Erityisesti tuulivoimatuotannon kasvu on ollut nopeaa. Viime vuosina on lisäksi käynnistynyt useita suuria aurinkovoimalahankkeita. Energiaomavaraisuuden näkökulmasta on hyödyllistä, että energiantuotantoa voidaan hajauttaa maantieteellisesti ja eri teknologioiden välille välttämättä riippuvuutta yhdestä tai muutamasta lähteestä.

Luontokato

Luontokato – ihmisen toimista johtuva luonnon monimuotoisuuden heikkeneminen, eli lajien ja luontotyyppien uhanalaistuminen, lajiyhteisöjen taantuminen, elinympäristöjen tilan sekä ekosysteemien toiminnan heikkeneminen sekä geneettisen monimuotoisuuden väheneminen – etenee Suomessa. Luonnon monimuotoisuuden heikkenemisen pysäyttäminen osana kestävästä talouspolitiikasta on yksi pääministeri Petteri Orpon hallitusohjelman tavoitteista.

Lajien (2019) ja luontotyyppien (2018) uusimpien uhanalaisuusarviointien mukaan Suomen luonnon monimuotoisuuden kehityssuunta on heikkenevä. Merkittävimmät uhanalaisuuteen johtaneet syyt lajien osalta ovat metsäympäristöön liittyvät muutokset, avoimien alueiden sulkeutuminen sekä rakentaminen. Luontotyyppien osalta syyt ovat metsien uudistamis- ja hoitotoimet, ojitus, pellonraivaus sekä rakentaminen ja vesien rehevöityminen. Maankäytön muutokset ovat vaikutuksiltaan merkittäviä, sillä ne ovat pitkäaikaisia ja monissa tapauksissa käytännöllisesti katsoen pysyviä. Luonnonsuojelulaisissa säädetään vapaaehtoisesta ekologisesta kompensatiosta. Vapaaehtoiseen ekologiseen kompensatioon liittyvien luonnonarvojen tuottamiseen soveltuvia alueita on mahdollista tarkastella ja osoittaa yleiskaavassa.

Suomi on sitoutunut kansainvälisen YK:n biologista monimuotoisuutta koskevan yleissopimuksen sekä EU:n biodiversiteettistrategian puitteissa pysäyttämään luontokadon vuoteen 2030 mennessä ja kääntämään luonnon monimuotoisuuden tilan elpymisuralle. Lisäksi Suomi on osapuolena useissa muissa maailmanlaajuisissa ja alueellisissa lajien ja niiden elinympäristöjen suojeluun tähtäävissä sopimuksissa ja ympäristöprosesseissa.

Euroopan parlamentin ja neuvoston asetus luonnon ennallistamisesta (EU) 2024/1991 velvoittaa jäsenvaltiot ryhtymään toimiin, joilla pyritään varmistamaan asetuksen kohteena olevien lajien sekä luontotyyppien esiintymien ennallistamistavoitteiden saavuttaminen estämällä esiintymien merkittävää heikkenemistä. Lisäksi asetuksen myötä joukkoon kriteerit täyttäviä kaupunkia sovelletaan kaupunkivihreää ja kaupunkipuuston latvuspeitteisyyttä koskevia tavoitteita. Ennallistamisasetus tuli voimaan elokuussa 2024. Asetuksen toimeenpanoa varten laaditaan kansallinen ennallistamissuunnitelma, jossa muun muassa määritellään keinot asetuksen tavoitteiden saavuttamiseksi. Kansallisen ennallistamissuunnitelman on määrä valmistua kahden vuoden kuluessa asetuksen voimaantulosta.

Kokonaisturvallisuus ja huoltovarmuus

Maankäyttö- ja rakennuslain voimaantulon jälkeen toimintaympäristössä on tapahtunut merkittäviä muutoksia, jotka ovat vaikuttaneet kokonaisturvallisuuteen ja huoltovarmuuteen. Erityisesti Venäjän hyökkäyssota Ukrainaan, koronapandemia ja energiakriisi ovat tuoneet esiin uusia haasteita ja korostaneet tarvetta varmistaa kriittisten toimintojen jatkuvuus ja yhteiskunnan resilienssi. Kokonaisturvallisuuden näkökulmasta on tärkeää huomioida, että infrastruktuurin ja palveluiden toimivuus on keskeistä niin normaalioloissa kuin poikkeusoloissakin. Tämä edellyttää monialaista yhteistyötä ja ennakoivaa suunnittelua, jotta voidaan vastata uusiin ja monimuotoisiin uhkiin, kuten kyberuhkiin, luonnonkatastrofeihin ja pandemioihin. Venäjän hyökkäyssota Ukrainaan on lisännyt geopoliittista jännitystä ja tuonut

esiin uusia turvallisuusuhkia, jotka vaikuttavat myös Suomen alueidenkäyttöön ja infrastruktuurin suunnitteluun. Huoltovarmuuden osalta on olennaista varmistaa, että yhteiskunnan perustoiminnot, kuten energiahuolto, vesihuolto ja elintarvikehuolto, toimivat häiriöttömästi kaikissa tilanteissa. Näiden muutosten huomioiminen maankäytön ja rakentamisen suunnittelussa on välttämätöntä, jotta voidaan turvata yhteiskunnan toimivuus ja kansalaisten hyvinvointi myös tulevaisuudessa. Kaavoituksessa voidaan huomioida erilaiset turvallisuuteen liittyvät tarpeet, mikä parantaa kriisitilanteiden hallintaa tai ehkäisee niitä ennalta. Kestävä ja harkittu ”resilientti” alueidenkäyttö lisää yhteisöjen kykyä selviytyä ja toipua kriiseistä.

2.1.4 EU-lainsäädäntö

Useat EU-direktiivit ja näiden kansallinen toimeenpano sekä EU-asetukset vaikuttavat myös alueidenkäytön suunnitteluun. Näitä ovat muun muassa luonnonsuojelulakiin sisältyvät säännökset EU:n Natura 2000 -verkostoon kuuluvien alueiden luonnonarvojen huomioon ottamisen velvoitteista alueidenkäytön suunnittelussa sekä osallistumisen ja vuorovaikutuksen osalta viranomaisten suunnitelmien ja ohjelmien ympäristövaikutusten arviointia koskevan EU:n direktiivin velvoitteet, jotka on kaavoituksen osalta pantu kansallisesti täytäntöön maankäyttö- ja rakennuslailla (vuoden 2025 alusta alueidenkäyttölaki).

Euroopan parlamentin ja neuvoston asetus luonnon ennallistamisesta (EU) 2024/1991 (jäljempänä ennallistamisasetus) velvoittaa jäsenvaltiot ryhtymään toimiin, joilla pyritään varmistamaan asetuksen kohteena olevien lajien sekä luontotyyppien esiintymien ennallistamistavoitteiden saavuttaminen estämällä esiintymien merkittävää heikkenemistä. Lisäksi asetuksen myötä joukkoon kriteerit täyttäviä kaupunkeja sovelletaan kaupunkivihreää ja kaupunkipuuston latvuspeitteisyyttä koskevia tavoitteita. Ennallistamisasetus tuli voimaan elokuussa 2024. Asetuksen toimeenpanoa varten laaditaan kansallinen ennallistamissuunnitelma, jossa muun muassa määritellään keinot asetuksen tavoitteiden saavuttamiseksi. Kansallisen ennallistamissuunnitelman on määrä valmistua kahden vuoden kuluessa asetuksen voimaantulosta.

2.1.5 Valtakunnalliset alueidenkäyttötavoitteet

Valtakunnalliset alueidenkäyttötavoitteet tulivat osaksi alueidenkäytön suunnittelujärjestelmää maankäyttö- ja rakennuslain säätämisen yhteydessä. Tavoitteilla linjataan koko maan kannalta merkittäviä alueidenkäytön kysymyksiä. Tavoitteiden tehtävänä on varmistaa valtakunnallisesti merkittävien asioiden huomioon ottaminen alueidenkäytössä ja sen suunnittelussa. Tavoitteet edistävät myös kansainvälisten sopimusten täytäntöönpanoa Suomessa.

Valtakunnallisista alueidenkäyttötavoitteista säädetään alueidenkäyttölain 3 luvussa. Tavoitteista päättää valtioneuvosto ja niiden valmistelusta vastaa ympäristöministeriö yhteistyössä niiden muiden ministeriöiden, maakuntien liittojen ja muiden viranomaisten ja tahojen kanssa, joita asia koskee. Tavoitteet voivat koskea asioita, joilla on aluerakenteen, alueidenkäytön taikka liikenne- tai energiaverkon kannalta kansainvälinen tai laajempi kuin maakunnallinen merkitys, merkittävä vaikutus kansalliseen kulttuuri- tai luonnonperintöön tai valtakunnallisesti merkittävä vaikutus ekologiseen kestävyteen, aluerakenteen taloudellisuuteen tai merkittävien ympäristöhaittojen välttämiseen. (AKL 22 ja 23 §)

Valtakunnalliset alueidenkäyttötavoitteet on otettava huomioon ja niiden toteuttamista on edistettävä maakunnan suunnittelussa, muussa alueidenkäytön suunnittelussa ja valtion viranomaisten toiminnassa (AKL 24 §). Kaavoituksessa tavoitteet toimivat ennakoivan ja

vuorovaikutteisen viranomaistyön välineenä valtakunnallisesti merkittävässä alueidenkäytön kysymyksissä.

Valtioneuvosto teki päätöksen valtakunnallisista alueidenkäyttötavoitteista ensimmäisen kerran marraskuussa 2000 pian maankäyttö- ja rakennuslain voimaan tulon jälkeen. Päätöstä tarkistettiin osittain vuonna 2008 alueidenkäyttöön kohdistuneisiin uusiin haasteisiin, erityisesti ilmastonmuutokseen vastaamiseksi. Tavoitteet uudistettiin valtioneuvoston päätöksellä joulukuussa 2017.

Maankäyttö- ja rakennuslain toimivuusarvioinnin mukaan valtakunnalliset alueidenkäyttötavoitteet koetaan tarpeellisenä ja toimivana osana alueidenkäytön suunnittelujärjestelmää. Tehtävänsä mukaisesti ne ovat ohjanneet alueidenkäyttöä kestäväan suuntaan edistämällä ja varmistamalla valtakunnallisesti merkittävien asioiden huomioon ottamista kaavoituksessa, erityisesti maakuntakaavoituksessa. Kyselytutkimusten mukaan kaavoittajien ja valtion viranomaistahojen edustajien vastausten mukaan tavoitteet ovat parantaneet kaavojen laatua ja suunnanneet kaavoitusta keskeisiin asioihin sekä selkeyttäneet ennakoivaa viranomaisyhteistyötä kaavoituksessa. Tavoitteiden soveltamisessa ei ole esiintynyt merkittäviä ongelmia eivätkä ne ole lisänneet kaavavalituksia.

Valtion viranomaisten toiminnalla on usein varsin merkittävää vaikutusta alueidenkäyttöön. Valtakunnallisia alueidenkäyttötavoitteita ovat edistäneet varsinkin ne hallinnonalat, joilla on merkittävää omaa alueidenkäyttöä ja alueidenkäyttötarpeita. Maankäyttö- ja rakennuslain toimivuusarvioinnin mukaan valtakunnalliset alueidenkäyttötavoitteet tulisi ottaa valtion viranomaisten toiminnassa huomioon nykyistä kattavammin ja systemaattisemmin. Lisäksi hallintorajat ylittävää yhteistyötä on tarpeen lisätä tavoitteiden edistämiseksi.

Valtakunnallisten alueidenkäyttötavoitteiden toimivuutta ja kehittämistarpeita arvioineen selvityksen (Valtakunnalliset alueidenkäyttötavoitteet ja niiden kehittäminen. Ympäristöministeriön julkaisuja 2022/27) mukaan tavoitteet ovat erityisen tärkeitä kansainvälisissä ja valtakunnallisissa alueidenkäyttökysymyksissä, erityisesti ympäristöhaasteiden ja globalisaation vuoksi. Kehittämistarpeet liittyvät etenkin tavoitteiden päivittämiseen ja kehittämiseen muuttuvassa toimintaympäristössä. Tavoitteiden tulisi olla sellaisia, että ne täyttävät maankäyttö- ja rakennuslain mukaisen tehtävänsä. Tavoitteita tulisi konkretisoida ja sovittaa yhteen, jotta tulkintaerimielisyydet vähenisivät ja vaikuttavuus paranisi. Myös tavoitteiden ajantasaisuuden ja toimivuuden seuranta tulisi kehittää yhteistyössä ministeriöiden ja muiden sidosryhmien kanssa.

Edellä mainitun selvityksen mukaan lain sääntelyä tulisi kehittää, vaikka nykyinen sääntely ei ole aiheuttanut käytännön ongelmia. Tavoitteiden tehtävän määrittely sekä niiden antamista ja päivittämistä koskeva velvollisuus selkeyttäisi tavoitteiden roolia osana alueidenkäytön suunnittelujärjestelmää ja olisi yhdenmukainen muiden suunnittelujärjestelmän välineiden kanssa. Selvityksessä kiinnitetään huomiota myös siihen, että valtakunnallisten alueidenkäyttötavoitteiden toteuttamismekanismit ristiriitilanteissa eivät ole erityisen tehokkaita. Alueidenkäyttölain 178 §:n säännökset (määräys valtakunnallisen alueidenkäyttötavoitteen toteuttamiseksi) eivät sisällä kaikkia niitä menettelyn tehokkaaseen toteutumiseen tähtäviä tehostamismekanismeja, joita alueidenkäyttölain 177 §:ään sisältyy, ja itse tavoitteen toteuttamisen kannalta menettely on väistämättä hidas. Tällaisen instrumentin olemassaolo on kuitenkin tärkeää, ja kansainvälisten sopimusten toteuttaminen edellyttää, että ministeriöllä on vaikutusvaltaa maakunta- ja kuntatasolla tehtäviin maankäyttöratkaisuihin. Selvityksessä todetaan lisäksi, että tavoitteiden toteutumisen valvontamekanismit ovat heikentyneet muun muassa maakuntakaavojen vahvistamismenettelystä luopumisen ja ELY-keskusten valvontatehtävän supistamisen vuoksi. Tämä on johtanut siihen, että valtakunnalliset

intressit voivat jäädä vaille riittävää huomiota. Järjestelmää kehitettäessä on tärkeää luoda mekanismit, jotka varmistavat tavoitteiden toteutumisen.

2.1.6 Maakuntakaava

Maakunnan suunnittelusta säädetään alueidenkäyttölain 4 luvussa. Lain 25 §:n mukaan maakuntakaavassa esitetään alueidenkäytön ja yhdyskuntarakenteen periaatteet ja osoitetaan maakunnan kehittämisen kannalta tarpeellisia alueita. Aluevarauksia osoitetaan vain siltä osin ja sillä tarkkuudella kuin alueidenkäyttöä koskevien valtakunnallisten tai maakunnallisten tavoitteiden kannalta taikka useamman kuin yhden kunnan alueidenkäytön yhteen sovittamiseksi on tarpeen.

Maakuntakaavan laatii ja hyväksyy maakunnan liitto. Vuoteen 2016 asti hyväksytty maakuntakaava oli saatettava ympäristöministeriön vahvistettavaksi. Vahvistusmenettelystä luovuttiin maankäyttö- ja rakennuslain muutoksella, joka tuli voimaan 1.2.2016. Lakimuutoksella myös poistettiin ympäristöministeriön tehtävistä maakuntakaavoituksen kehittäminen, ohjaus ja valvonta.

Maakuntakaavan sisältövaatimuksista säädetään alueidenkäyttölain 28 §:ssä. Maakuntakaavan laadinnassa niihin on kiinnitettävä erityistä huomioita ja otettava ne huomioon siinä määrin kuin maakuntakaavan tehtävä yleispiirteisenä kaavana edellyttää.

Maakuntakaavaa laadittaessa on huolehdittava valtakunnallisten alueidenkäyttötavoitteiden huomioon ottamisesta siten, että edistetään niiden toteuttamista (AKL 24 ja 28 §). Maakuntakaavoitus on ollut keskeisessä asemassa valtakunnallisten alueidenkäyttötavoitteiden toteuttamisessa. Maakuntakaavoissa valtakunnalliset alueidenkäyttötavoitteet on konkretisoitu alueidenkäytön ratkaisuksi sovittaen ne yhteen alueidenkäyttöön liittyvien maakunnallisten ja paikallisten tavoitteiden kanssa.

Maakuntakaavan laativa maakunnan liitto ei itse ole keskeinen kaavaa toteuttava viranomainen. Kaavan toteuttaminen kuuluu pääosin muille tahoille, erityisesti kunnille, valtion viranomaisille ja elinkeinoelämän ja muiden alojen toimijoille. Maakuntakaavan vaikuttavuuden kannalta keskeistä onkin se, miten maakuntakaava ohjaa muuta suunnittelua ja päätöksentekoa.

Maakuntakaava on ohjeena laadittaessa yleiskaavaa ja asemakaavaa sekä ryhdyttäessä muutoin toimenpiteisiin alueidenkäytön järjestämiseksi. Viranomaisten on suunnitellessaan alueidenkäyttöä koskevia toimenpiteitä ja päättäessään niiden toteuttamisesta otettava maakuntakaava huomioon, pyrittävä edistämään kaavan toteuttamista ja katsottava, ettei toimenpiteillä vaikeuteta kaavan toteuttamista (AKL 32 §).

Vuoden 2024 alusta voimaan tulleen lakimuutoksen myötä maakuntakaavat on laadittava valtakunnallisesti yhteentoimivassa tietomallimuodossa viimeistään vuoden 2029 alusta alkaen. Maakuntakaava koostuu kaavakohteista ja kaavamääräyksistä. Maakuntakaavan kaavakohteet ja -määräykset esitetään valtakunnallisesti vakiomuotoisena kartalla ja tarvittaessa erillisenä asiakirjana. (AKL 29 §) Maakuntakaavaan sisältyvät suunnittelumääräykset ovat oleellinen osa maakuntakaavan sisältöä, ja niillä on keskeinen rooli maakuntakaavan ohjaavan tehtävän kannalta. Maakuntakaava voidaan laatia myös vaiheittain tai osa-alueittain (AKL 27.2 §).

Maakuntakaavoja on laadittu maakuntien liittojen toimesta ns. kokonaiskaavoina ja niiden lisäksi vaihekaavoina tai osa-alueittaisina kaavoina kunkin maakunnan suunnittelutarpeiden ja käytäntöjen mukaisesti. 2000-luvun ensimmäisellä vuosikymmenellä maakuntakaavoitus painottui kokonaismaakuntakaavojen laatimiseen. Sen jälkeen maakuntakaavoituksessa

yleistyivät vaihekaavat, joilla täydennettiin ja päivitettiin aikaisemmin laadittuja kokonaiskaavoja. Eräissä maakunnan liitoissa ns. kokonaiskaava on muodostunut teemoittain laadituista vaihekaavoista ja eräissä liitoissa maakuntakaavoja on laadittu osa-alueittaisina kuntaryhmittäin. Viime vuosina maakuntakaava on useissa maakunnan liitoissa uudistettu laatimalla jälleen ns. kokonaismaakuntakaava, ja samalla on kumottu joissain tapauksissa hyvinkin monesta eri aikoina laaditusta kokonais- ja vaihekaavasta muodostuneet osin mahdollisesti vanhentuneet maakuntakaavat. Koko maan alueella on voimassa oleva maakuntakaava. Yhteensä maankäyttö- ja rakennuslain voimassa olon aikana on laadittu ja hyväksytty yli 100 maakuntakaavaa, eli keskimäärin yli 5 maakuntakaavaa maakuntaa kohden.

Suurella osalla Suomea, erityisesti maaseutumaisilla alueilla, maakuntakaava on ainoa voimassa oleva kaava. Näillä alueilla maakuntakaava ohjaa rakentamista laissa säädetyn ehdollisen rakentamisrajoituksen kautta (AKL 33.1 §). Se on näillä alueilla myös ratalain ja liikennejärjestelmästä ja maanteistä annetun lain tarkoittama radan tai tien suunnittelun mahdollistava kaava. Rakentamisrajoitus on lähtökohtaisesti voimassa maakuntakaavassa virkistys- tai suojelualueeksi taikka liikenteen tai teknisen huollon verkostoja tai alueita varten osoitetulla alueella. Maakuntakaavan ehdollinen rakentamisrajoitus merkitsee sitä, että lupaa rakennuksen rakentamiseen ei saa myöntää siten, että vaikeutetaan maakuntakaavan toteutumista. Lupa on kuitenkin myönnettävä, jos maakuntakaavasta johtuvasta luvan epäämisestä aiheutuisi maanomistajalle huomattavaa haittaa eikä kunta tai muu julkisyhteisö, jonka tarkoituksiin alue on katsottava varatuksi, lunasta aluetta tai suorita haitasta kohtuullista korvausta (rakentamislaki 49 §). Maaseutualueilla on myös paljon tilanteita, joissa eri alueidenkäyttömuodot yhteen sovittavan maakuntakaavan lisäksi on laadittu vain suoraan rakentamista ohjaavia yleiskaavoja tai vain asemakaavoja.

Maankäyttö- ja rakennuslain toimivuuden arvioinnissa 2013 todettiin kaavajärjestelmän toimivuuden kannalta olevan tärkeää, että kullakin kaavatasolla huolehditaan sille kuuluvista tehtävistä ja kaavat pidetään ajan tasalla. Erityisesti todettiin tärkeäksi, että yleispiirteiset kaavat ovat riittävän strategisia eli ne osoittavat suuntaa, mutta niissä ei pyritä ratkaisemaan asioita liian pitkälle. Toimivuusarvioinnin mukaan:

- Maakuntakaavojen laatiminen on ollut aktiivista ja maakuntakaavoitus on alueellisen ja sisällöllisen kattavuuden näkökulmasta pääosin täytännyt sille laissa asetetun tehtävän.
- Maakuntakaavoituksen tärkeimpien kehittämistarpeiden on nähty liittyvän maakuntakaavoituksen ohjaustehtävän selkeyttämiseen ja tehostamiseen ylikunnallisia alueidenkäytön yhteensovittamiskysymyksiä käsittelevänä kaavamuotona.
- Varsinkaan kaupunkiseuduilla maakuntakaavoilla ei ole pystytty kaikilta osin ratkaisemaan merkittäviä ylikunnallisia alueidenkäyttökysymyksiä. Toisaalta maakuntakaavoissa on käsitelty usein myös sellaisia kysymyksiä, jotka on tarkoitettu ratkaistavaksi kuntatasolla.
- Maakuntakaavojen tosiasiallisesta ohjausvaikutuksesta kuntien kaavoitukseen ja muuhun viranomaistoimintaan ei ole olemassa riittävän systemaattisesti kerättyä tietoa.

Viime vuosina maakuntakaavojen sisältö ja esitystapa ovat kehittyneet siten, että niissä on käytetty enenevässä määrin kehittämisen pitkän aikavälin suuntaa osoittavia kehittämisperiaatemerkinäköisiä maakuntakaavoissa aikaisemmin painottuneiden aluevarausmerkintöjen lisäksi ja jossain määrin myös niiden sijasta. Maakuntakaavoissa osoitetaan edelleen kuitenkin myös vähintään seudullisesti merkittäviä alueita aluevarauksina. Lisäksi käytetään alueen erityisominaisuutta tai potentiaalia ilmaisevia osa-alueita koskevia määräyksiä. Osa-aluemerkinnöin on osoitettu mm. tuulivoimatuotantoon soveltuvia alueita.

Kaavamerkintöjen käyttötavoissa ja maakuntakaavojen sisällössä on ollut kuitenkin varsin suuria eroja maakuntien liittojen välillä, mihin vaikuttaa muun muassa erot alueellisissa olosuhteissa ja suunnittelun tarpeissa.

Vuosina 2022–2023 toteutettiin ympäristöministeriön tilauksesta Tulevaisuuden maakuntakaava -selvityshanke, jonka tarkoituksena oli kaavoitus- ja rakennuslain valmistelun keskeydyttyä päivittää tilannekuvaa maakuntakaavoituksesta uuden alueidenkäyttölain valmistelua varten. Selvityksen mukaan maakuntakaava on pääosin onnistunut tehtävässään alueidenkäyttöön liittyvien vähintään seudullisten intressien yhteen sovittamisessa. Maakuntakaavaan liittyy kuitenkin myös kehittämistarpeita, mm. ehdotusvaiheen menettelyjen, sisältövaatimusten ajantasaistamisen, kaavatasojen työnjaon selkeyttämisen ja maakuntakaavan riittävän yleispiirteisen tulkinnan ja joustavuuden osalta.

2.1.7 Yleiskaava

Yleiskaava on kuntien keskeinen alueidenkäytön kehittämisen ja toimintojen yhteensovittamisen väline. Yleiskaavan tarkoituksena on kunnan tai sen osan yhdyskuntarakenteen ja maankäytön yleispiirteinen ohjaaminen sekä toimintojen yhteen sovittaminen. Yleiskaava voidaan laatia myös maankäytön ja rakentamisen ohjaamiseksi määrättyllä alueella. Yleiskaavassa esitetään tavoitellun kehityksen periaatteet ja osoitetaan tarpeelliset alueet yksityiskohtaisen kaavoituksen ja muun suunnittelun sekä rakentamisen ja muun maankäytön perustaksi. Yleiskaava voidaan laatia myös vaiheittain tai osa-alueittain. Kunnan tulee huolehtia tarpeellisesta yleiskaavan laatimisesta ja sen pitämisestä ajan tasalla. Yleiskaavan hyväksyy kunnanvaltuusto. (AKL 35-37 §)

Yleiskaava on joustava kaavamuo, jossa korostuu suunnittelu- ja ohjaustarpeesta lähtevä esitystapa. Yleiskaava voi olla luonteeltaan hyvinkin yleispiirteinen ja strateginen lähestyen maakuntakaavan esitystapaa. Monissa suurimmissa kaupungeissa onkin laadittu 2010-luvulta lähtien aiempaa yleispiirteisempiä ja laaja-alaisempia yleiskaavoja, joissa on keskitytty keskeisimpien strategisten valintojen tekemiseen. Toisaalta yleiskaava voidaan laatia tarkaksi suoraan rakentamista ohjaavaksi kaavaksi eli sitä voidaan käyttää tietyissä tilanteissa suoraan rakennusluvan perusteena. Yleiskaavan käytöstä rakentamisluvan perusteena säädetään alueidenkäyttölain 44 §:ssä. Yleiskaavan käytöstä rakentamisluvan perusteena ranta-alueella säädetään alueidenkäyttölain 72 §:ssä ja tuulivoimaloiden rakentamisluvan perusteena 77 a §:ssä.

Kun yleiskaavan laatiminen tai muuttaminen on pantu vireille, kunta voi määrätä alueelle rakennuskiellon ja rakentamislain 53 §:ssä tarkoitetun toimenpiderajoituksen. Rakennuskielto ja toimenpiderajoitus ovat voimassa enintään viisi vuotta. Kaavoituksen keskeneräisyyden vuoksi kunta voi pidentää aikaa enintään viidellä vuodella ja erityisestä syystä sen jälkeen vielä enintään viidellä vuodella. (AKL 39 §)

Yleiskaavan sisältövaatimuksista säädetään alueidenkäyttölain 39 §:ssä. Yleiskaavaa laadittaessa maakuntakaava on ohjeena ja lisäksi on otettava huomioon pykälässä säädetyt yhdyskuntarakenteeseen, asumiseen, liikenteeseen, elinympäristöön, elinkeinoelämän toimintaedellytyksiin, ympäristöön, luonnonarvoihin ja virkistykseen liittyvät asiat. Yleiskaava ei saa myöskään aiheuttaa maanomistajalle tai muulle oikeuden haltijalle kohtuutonta haittaa.

Vuoden 2024 alusta voimaan tulleen lakimuutoksen myötä yleiskaava on laadittava valtakunnallisesti yhteentoimivassa tietomallimuodossa viimeistään vuoden 2029 alusta alkaen. Yleiskaava koostuu kaavakohteista ja kaavamääräyksistä. Yleiskaavan kaavakohteet ja -

määräykset esitetään valtakunnallisesti vakiomuotoisena kartalla ja tarvittaessa erillisenä asiakirjana. (AKL 40 §)

Yleiskaavamääräyksistä säädetään alueidenkäyttölain 41 §:ssä. Yleiskaavassa annetaan määräyksiä, joita kaavan tarkoitus ja sen sisällölle asetettavat vaatimukset huomioon ottaen tarvitaan yleiskaava-aluetta suunniteltaessa tai rakennettaessa taikka muutoin käytettäessä. Yleiskaavamääräykset voivat muun ohessa koskea maankäytön ja rakentamisen erityistä ohjausta tietyllä alueella sekä haitallisten ympäristövaikutusten estämistä tai rajoittamista. Lisäksi jos jotakin aluetta tai rakennusta on maiseman, luonnonarvojen, rakennetun ympäristön, kulttuurihistoriallisten arvojen tai muiden erityisten ympäristöarvojen vuoksi suojeltava, yleiskaavassa voidaan antaa sitä koskevia tarpeellisia suojelumääräyksiä.

Yleiskaava on ohjeena laadittaessa asemakaavaa sekä ryhdyttäessä muutoin toimenpiteisiin alueidenkäytön järjestämiseksi. Viranomaisten on suunnitellessaan alueidenkäyttöä koskevia toimenpiteitä ja päättäessään niiden toteuttamisesta katsottava, ettei toimenpiteillä vaikeuteta yleiskaavan toteutumista. (AKL 42 §)

Maankäyttö- ja rakennuslain 42 §:ään lisättiin vuonna 2017 säännös, jonka mukaan asemakaava voidaan perustellusta syystä laatia tai muuttaa ilman yleiskaavan ohjausvaikusta, jos yleiskaava on ilmeisen vanhentunut. Tällöin on kuitenkin huolehdittava siitä, että asemakaava sopeutuu yleiskaavan kokonaisuuteen ja otettava huomioon, mitä 39 §:ssä säädetään yleiskaavan sisältövaatimuksista.

Yleiskaavaan liittyvistä rakentamisrajoituksista säädetään alueidenkäyttölain 43 §:ssä ja rakentamislain 50 §:ssä. Lupaa rakennuksen rakentamiseen ei saa myöntää siten, että vaikeutetaan yleiskaavan toteutumista. Lupa on kuitenkin myönnettävä, jos yleiskaavasta johtuvasta luvan epäämisestä aiheutuisi hakijalle huomattavaa haittaa eikä kunta tai, milloin alue on katsottava varatuksi muun julkisyhteisön tarkoituksiin, tämä lunasta aluetta tai suorita haitasta kohtuullista korvausta. Yleiskaavassa voidaan myös määrätä, ettei yleiskaava-alueella tai sen osalla saa rakentaa niin, että vaikeutetaan yleiskaava toteutumista tai ettei maisemaa muuttavaa toimenpidettä saa suorittaa ilman rakentamislain 53 §:ssä tarkoitettua lupaa. Lisäksi yleiskaavassa voidaan antaa määräaikainen rakentamisrajoitus enintään viideksi vuodeksi.

Alueidenkäyttölain 45 §:n mukaan yleiskaava voidaan laatia myös siten, ettei sillä koko yleiskaavan tai sen osan alueella ole oikeusvaikutuksia.

Kunnat voivat laatia maankäytön yleispiirteiseksi ohjaamiseksi ja toimintojen yhteen sovittamiseksi myös yhteisen yleiskaavan (AKL 46 §). Kuntien yhteisiä yleiskaavoja on laadittu seitsemän. Kaupunkiseuduista vain Oulun ja Joensuun seuduille on laadittu kuntien yhteiset yleiskaavat. Helsingin, Vantaan ja Sipoon valmisteleva Östersundomin yhteinen yleiskaava hyväksyttiin vuonna 2018. Helsingin hallinto-oikeus kumosi yleiskaavan 29.11.2019. Östersundom toimikunta haki korkeimmalta hallinto-oikeudelta valituslupaa hallinto-oikeuden päätöksestä. Korkein hallinto-oikeus myönsi valitusluvan ja tutki asian, mutta hylkäsi valituksen eikä muuttanut hallinto-oikeuden päätöksen lopputulosta. Joensuun seudun yhteisen yleiskaavan päivitys on käynnistynyt vuonna 2023.

Alueidenkäyttölain 48 §:n mukaan maakuntakaava on ohjeena yhteistä yleiskaavaa laadittaessa. Yhteinen yleiskaava voidaan perustellusta syystä laatia sisällöltään 1 momentin säännöksestä poiketen. Tällöin on kuitenkin huolehdittava siitä, että yhteinen yleiskaava sopeutuu maakuntakaavan kokonaisuuteen ja otettava soveltuvin osin huomioon, mitä 28 §:ssä säädetään maakuntakaavan sisältövaatimuksista.

Maankäyttö- ja rakennuslain toimivuusarvioinnissa suunnittelujärjestelmän ongelmana nähtiin laaja-alaisten yleiskaavojen puute tai niiden vanhentuneisuus, minkä seurauksena maakuntakaavoihin sisällytetään asioita, jotka tulisi ratkaista kuntatasolla ja toisaalta koko kunnan tai seudun kannalta keskeisiä alueidenkäyttöratkaisuja tehdään suppea-alaisten osayleiskaavojen tai asemakaavojen avulla. Toimivuusarvioinnin mukaan:

- Merkittävä osa yleiskaavoista laaditaan melko suppeille alueille. Koko kuntaa koskevia tai laajempia alueita kattavia yleiskaavoja tehdään varsin vähän, koska niihin liittyvät menettelyt koetaan raskaiksi. Tähän vaikuttaa yleiskaavojen yksityiskohtaisuus sekä siihen liittyen selvitysten ja vaikutusten arviointien laajuus ja yksityiskohtaisuus.

- Kuntien yhteisiä yleiskaavoja on laadittu vähän. Niiden laatimisprosessi on koettu hankalaksi. Myös yhteisen yleiskaavan ja maakuntakaavan ohjaussuhde on joissakin tilanteissa aiheuttanut hämmennystä. Yhteiseen yleiskaavaan liittyviä menettelyjä, sisältöä ja roolia kaavajärjestelmässä on tarkasteltava erityisesti osana kaupunkiseutujen suunnittelun kehittämistä.

- Yleiskaavoituksen rooli on jatkossakin syytä säilyttää joustavana. Tilanteet ovat erilaisia ja tarve yleispiirteiseen, yhteen sovittavaan suunnitteluun vaihtelee. Kehittämistarvetta on tällä hetkellä erityisesti laaja-alaisessa strategisessa yleiskaavoituksessa. Strategisia yleiskaavoja varten olisi syytä kehittää erityisiä sisältövaatimuksia. Myös yleiskaavoituksen toteuttamisen ohjelmointi ja yhteistyö esimerkiksi liikennejärjestelmäsuunnittelun ja palvelujen ohjelmoinnin kanssa vaatii kehittämistä.

- Yleiskaavoituksen kehittäminen strategisempaan suuntaan vaatii kaavaprosessiin osallistuvien toimijoiden yhteistyön ja viranomaiskulttuurin kehittämistä. Myös kaavoihin liittyvät selvitykset ja vaikutusten arviointi täytyy suhteuttaa siihen, mitä ollaan päättämässä.

- Kyläyleiskaavapykälän (MRL 44 §) käytettävyyttä ja yleisemmin yleiskaavoituksen toimivuutta ja mahdollisuuksia maaseudun rakentamisen suorassa ohjaamisessa tulisi selvittää tarkemmin ja selkeyttää menettelyjä siten, että yleiskaavoitusta voitaisiin nykyistä paremmin käyttää maaseudun kylien rakentamisen ohjaamisessa kaupunkien kehysalueiden ulkopuolella.

- On tärkeää, että yleiskaavojen laatimiseen kehitetään kannusteita, joiden avulla edistetään yleiskaavoitusta niillä alueilla, joilla alueidenkäytössä yhteensovittamisen tarpeet ovat ilmeisiä. Myös yleiskaavan laatimistarpeeseen liittyvää säännöstä olisi kuitenkin syytä jossain määrin terävöittää ja määritellä tarkemmin niitä kriteerejä, joiden valossa laatimistarvetta on tarkasteltava.

Vuonna 2008 hyväksytyssä maankäyttö- ja rakennuslain muutoksessa (1129/2008) yleiskaavan käyttömahdollisuutta rakennusluvan perusteena ulotettiin kyläalueille. Toimivuusarvioinnin jälkeen maankäyttö- ja rakennuslain 44 §:ää on muutettu vuonna 2017 siten, että yleiskaavan käyttöä rakennusluvan perusteena on laajennettu myös sellaisille alueille, joilla on merkittävää rakentamispainetta.

Suomen ympäristökeskuksen ylläpitämän yleiskaavapalvelun mukaan hyväksytyjen yleiskaavojen alue kattoi vuoden 2023 lopussa 10,7 miljoonaa hehtaaria, mikä on 28 prosenttia Suomen pinta-alasta. Yleiskaavoitetun alueen osuus on kasvanut 3,3 prosenttiyksikköä vuodesta 2013 ja yli tuplaantunut vuodesta 2002. Hyväksytyjä yleiskaavoja oli voimassa vuoden 2023 lopussa yhteensä 3526, joista 29 oli oikeusvaikutuksettomia.

Yleiskaavoja hyväksyttiin 2002–2023 keskimäärin 130 vuosittain ja niiden keskipinta-ala oli 29 km². 2010-luvulla hyväksytyjen yleiskaavojen keskipinta-ala on vaihdellut 9–71 km²:n välillä. Yleiskaavoja hyväksyttiin 2010-luvulla eniten vuonna 2015, yhteensä 205 yleiskaavaa. Vuonna 2023 hyväksyttiin vain 96 yleiskaavaa. Vuonna 2016 hyväksyttiin pinta-alaltaan erityisen laajoja yleiskaavoja. Vuoden 2023 lopussa silloisten ELY-keskusten alueiden pinta-alasta oli yleiskaavoitettua aluetta seuraavasti: Etelä-Pohjanmaa 25 prosenttia, Etelä-Savo 59 prosenttia, Häme 36 prosenttia, Kainuu 9 prosenttia, Kaakkois-Suomi 47 prosenttia, Keski-Suomi 35 prosenttia, Lappi 16 prosenttia, Pirkanmaa 31 prosenttia, Pohjois-Karjala 31 prosenttia, Pohjois-Pohjanmaa 25 prosenttia, Pohjois-Savo 45 prosenttia, Uusimaa 47 prosenttia ja Varsinais-Suomi 37 prosenttia.

Yleiskaavoitus on jatkunut 2010-luvun loppupuolella aktiivisena. Vuosina 2016–2023 hyväksyttiin 933 yleiskaavaa, joista rantayleiskaavoja oli 343. Yleiskaavoista 58 prosenttia oli pinta-alaltaan alle 5 km², 11 prosenttia 5–10 km², 22 prosenttia 10–50 km² ja 9 prosenttia yli 50 km². Yleiskaavoista 45 prosenttia oli pinta-alaltaan alle 1 km², joten hyvin merkittävä osuus vuosina 2016–2023 hyväksytyistä yleiskaavoista oli pinta-alaltaan varsin pienialaisia. Vuosina 2016–2023 hyväksytyistä yleiskaavoista 58 prosenttia oli voimassa olleen yleiskaavan muutoksia ja 30 prosenttia uusia yleiskaavoja. Hyväksytyistä yleiskaavoista 12 prosenttia sisälsi sekä yleiskaavan muutoksen että uutta yleiskaavaa.

Vuosina 2016–2023 yleiskaavoja hyväksyttiin eniten silloisten Etelä-Pohjanmaan ja Etelä-Savon ELY-keskusten alueilla. Muita kuin ranta- ja tuulivoimayleiskaavoja hyväksyttiin vuosina 2016–2023 eniten silloisten Etelä-Pohjanmaan, Pohjois-Pohjanmaan, Etelä-Savon ja Pohjois-Savon ELY-keskusten alueilla.

Vuosina 2016–2023 hyväksytyistä rantayleiskaavoista 77 prosenttia oli pinta-alaltaan alle 1 km² ja 87 prosenttia niistä oli kaavamuutoksia. Rantayleiskaavoitus oli erityisen aktiivista silloisen Etelä-Savon ELY-keskuksen alueella, jossa rantayleiskaavoja hyväksyttiin vuosina 2016–2023 yhteensä 95.

2.1.8 Asemakaava

Alueidenkäyttölain 50 §:n mukaan alueidenkäytön yksityiskohtaista järjestämistä, rakentamista ja kehittämistä varten laaditaan asemakaava, jonka tarkoituksena on osoittaa tarpeelliset alueet eri tarkoituksia varten ja ohjata rakentamista ja muuta maankäyttöä paikallisten olosuhteiden, kaupunki- ja maisemakuvan, hyvän rakentamistavan, olemassa olevan rakennuskannan käytön edistämisen ja kaavan muun ohjaustavoitteen edellyttämällä tavalla.

Asemakaava on laadittava ja pidettävä ajan tasalla sitä mukaa kuin kunnan kehitys taikka maankäytön ohjaustarve sitä edellyttää. Maankäytön ohjaustarvetta arvioitaessa on otettava huomioon erityisesti asuntotuotannon tarve ja elinkeinoelämän toimivan kilpailun edistäminen. Asemakaavan hyväksyy kunnanvaltuusto, mutta valtuuston päätösvaltaa voidaan johtosäännössä siirtää kunnanhallitukselle tai lautakunnalle. Asemakaava voidaan laatia myös vaiheittain eli koskien jotain tiettyä teemaa tai osa-aluetta. (AKL 51–52 §)

Kunta voi määrätä rakennuskiellon alueelle, jolle asemakaavan laatiminen tai muuttaminen on vireillä. Rakennuskielto on voimassa enintään kaksi vuotta. Kunta voi kaavoituksen keskeneräisyyden vuoksi pidentää kieltoaikaa kaksi vuotta kerrallaan. Kunnan määräämä rakennuskielto kaava-alueen laajentamiseksi voi kuitenkin kestää enintään kahdeksan vuotta. (AKL 53 §)

Asemakaavan sisältövaatimuksista säädetään alueidenkäyttölain 54 §:ssä. Yleiskaava on ohjeena laadittaessa ja muutettaessa asemakaavaa. Jos alueella ei ole voimassa oikeusvaikutteista yleiskaavaa, maakuntakaava on ohjeena laadittaessa ja muutettaessa asemakaava. Asemakaava on laadittava siten, että luodaan edellytykset terveelliselle, turvalliselle ja viihtyisälle elinympäristölle, palvelujen alueelliselle saatavuudelle ja liikenteen järjestämiselle. Rakennettua ympäristöä ja luonnonympäristöä tulee vaalia eikä niihin liittyviä erityisiä arvoja saa hävittää. Kaavoitettavalla alueella tai sen lähiympäristössä on oltava riittävästi puistoja tai muita lähivirkistykseen soveltuvia alueita. Asemakaavalla ei saa aiheuttaa kenenkään elinympäristön laadun sellaista merkityksellistä heikkenemistä, joka ei ole perusteltua asemakaavan tarkoitus huomioon ottaen. Asemakaavalla ei myöskään saa asettaa maanomistajalle tai muulle oikeuden haltijalle sellaista kohtuutonta rajoitusta tai aiheuttaa sellaista kohtuutonta haittaa, joka kaavalle asetettavia tavoitteita tai vaatimuksia syrjäyttämättä voidaan välttää. Jos asemakaava laaditaan alueelle, jolla ei ole oikeusvaikutteista yleiskaavaa, on asemakaavaa laadittaessa soveltuvin osin otettava huomioon myös mitä yleiskaavan sisältövaatimuksista säädetään.

Vuoden 2024 alusta voimaan tulleen lakimuutoksen myötä asemakaava on laadittava valtakunnallisesti yhteentoimivassa tietomallimuodossa viimeistään vuoden 2029 alusta alkaen. Asemakaava koostuu kaavakohteista ja kaavamääräyksistä. Asemakaavan kaavakohteet ja -määräykset esitetään valtakunnallisesti vakiomuotoisena kartalla. (AKL 55 §).

Asemakaavassa annetaan määräyksiä, joita kaavan tarkoitus ja sen sisällölle asetettavat vaatimukset huomioon ottaen tarvitaan asemakaava-alueita rakennettaessa tai muutoin käytettäessä. Asemakaavamääräykset voivat koskea myös haitallisten ympäristövaikutusten estämistä tai rajoittamista. Lisäksi, jos jotakin aluetta tai rakennusta on maiseman, luonnonarvojen, rakennetun ympäristön, kulttuurihistoriallisten arvojen tai muiden erityisten ympäristöarvojen vuoksi suojeltava, asemakaavassa voidaan antaa sitä koskevia tarpeellisia suojelumääräyksiä. Suojelumääräysten tulee olla maanomistajalle kohtuullisia. (AKL 57 §)

Asemakaavan oikeusvaikutuksista säädetään alueidenkäyttölain 58 §:ssä. Keskeisin asemakaavan oikeusvaikutus on rakentamisrajoitus. Rakennusta ei saa rakentaa vastoin asemakaavaa eikä asemakaava-alueelle saa sijoittaa toimintoja, jotka aiheuttavat haittaa kaavassa osoitetulle muiden alueiden käytölle. Asemakaava-alueelle ei saa myöskään sijoittaa toimintoja, jotka ovat haitallisten tai häiriöitä aiheuttavien ympäristövaikutusten estämistä tai rajoittamista koskevien asemakaavamääräysten vastaisia.

Alueidenkäyttölain 60 ja 61 §:ssä säädetään asemakaavan ajanmukaisuuden arvioinnista ja sen vaikutuksista. Kunnan tulee seurata asemakaavojen ajanmukaisuutta ja tarvittaessa ryhtyä toimenpiteisiin vanhentuneiden asemakaavojen uudistamiseksi. Sellaisen asemakaavan alueella, joka on ollut voimassa yli 13 vuotta ja joka merkittävältä osalta on edelleen toteuttamatta, rakennuslupaa ei saa myöntää sellaisen uuden rakennuksen rakentamiseen, jolla on alueidenkäytön tai ympäristökuvan kannalta olennaista merkitystä, ennen kuin kunta on arvioinut asemakaavan ajanmukaisuuden. Mainittua 13 vuoden määräaika voidaan erityisestä syytä asemakaavassa lyhentää tai pidentää, mutta määräaika ei saa olla lyhyempi kuin viisi vuotta tai pidempi kuin 20 vuotta. Asemakaavan ajanmukaisuuden arviointi ei kuitenkaan ole tarpeen, jos kaavan ajanmukaisuus on arvioitu viimeksi kuluneiden viiden vuoden aikana. Jos asemakaava todetaan arvioinnissa vanhentuneeksi, rakennuslupaa ei voida myöntää ennen asemakaavan muuttamista. Kunnan päätöksestä, jolla asemakaava todetaan vanhentuneeksi, tulee voimaan rakennuskielto asemakaavan muuttamista varten.

Asemakaavoja laaditaan nykyisin Suomessa vuosittain noin 800 kappaletta. Lukumäärä on 2000-luvulla vaihdellut vuosittain noin 754–1500 hyväksytyssä asemakaavassa ja näiden

lukumäärä on vähentynyt 2000-luvun alusta. Laadittavien asemakaavojen lukumäärään vaikuttaa myös asemakaava-alueiden koko.

Hyväksytyjen asemakaavojen kokonaispinta-ala ilman ranta-asemakaavoja oli vuonna 2023 noin 5222 neliökilometriä.

Silloisten Uudenmaan ELY-keskuksen alueen pinta-alasta 6,1 %, Hämeen ELY-keskuksen 3,1 %, Kaakkois-Suomen ELY-keskuksen 2,7 % ja Pirkanmaan ELY-keskuksen 2,7 % oli asemakaavoitettua aluetta vuonna 2022. Vähiten asemakaavoitettua aluetta oli silloisten Lapin 0,4 %, Kainuun 0,5 %, Pohjois-Karjalan 0,8 % ja Etelä-Savon 0,9 % ELY-keskusten alueilla.

Kaavahierarkiaan kuuluu, että yleispiirteisempi kaavaa ohjaa yksityiskohtaisempaa kaavaa. Yleispiirteisten kaavojen alueidenkäytön ja rakentamisen ohjaus tapahtuu pääosin asemakaavoituksen kautta. Aluerakenteen eriytyessä ja kasvun suuntautuessa muutamalle suurimmalle kaupunkiseudulle on todennäköistä, että asemakaavoitetun alueen pinta-ala ei juurikaan kasva. Toinen asemakaavoitetun alueen pinta-alaan vaikuttava tekijä on asemakaavoituksen kohdistuminen jo kertaalleen kaavoitettuihin ja rakennettuihin alueisiin ja asemakaavamuutoksiin. Tämä johtaa osaltaan siihen, että alueidenkäytön suunnittelu käynnistyy harvemmin kaavahierarkian mukaisessa järjestyksessä, rakentamisen tapahtuessa jo kertaalleen rakennetussa ympäristössä.

Yhdyskuntien kaavoitusta ohjasi pitkään ajattelu, että yhdyskuntien kasvu tarkoittaa rakennetun kokonaisalueen laajenemista. Nykyisin yhdyskuntien täydennysrakentaminen on korostumassa uusien alueiden kaavoittamisen sijaan. Täydennysrakentaminen on rakentamista olemassa olevan rakenteen sisällä, vajaasti rakennetuille tai tyhjäksi jääneille alueille, hyödyntäen olemassa olevaa infrastruktuuria. Ilmastomuutoksen hillintä ja yhdyskuntataloudelliset seikat ovat nostaneet täydennysrakentamisen hyödyt esille entistä korostuneemmin.

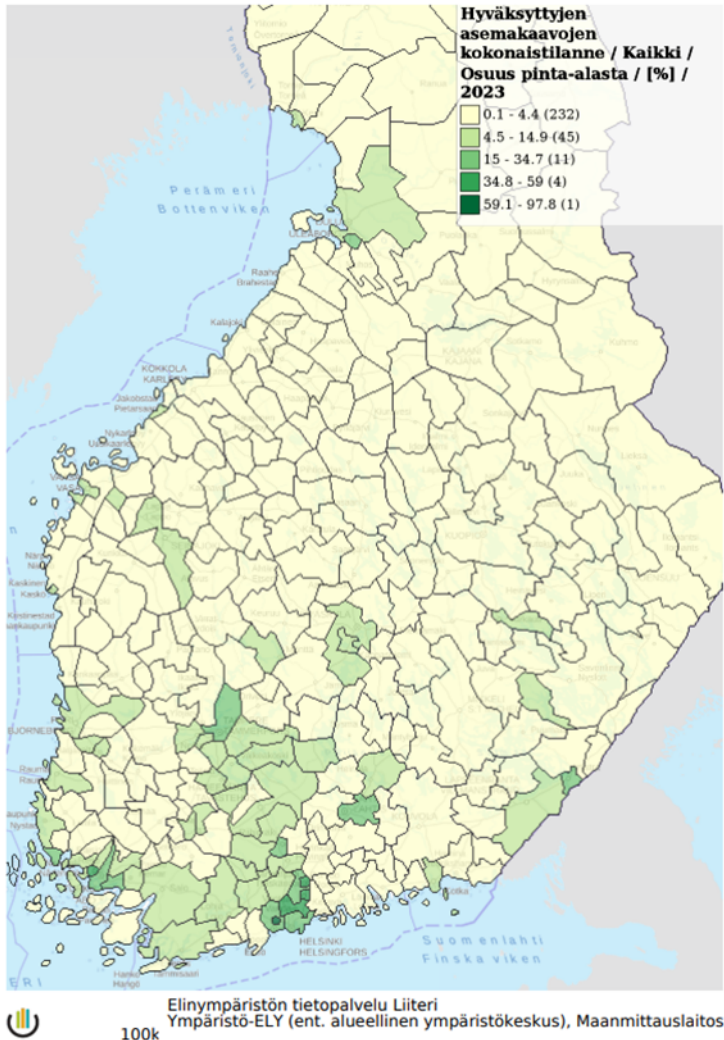
Usein hankelähtöinen täydennysrakentaminen vaikuttaa asemakaavan sisältöön sekä kaavaprosessin etenemiseen. Joka kolmanteen asemakaavaan liittyy maankäyttösopimus, josta neuvottelemine heijastuu muun muassa kaavaprosessin kesto.

Täydennysrakentaminen oli esillä jo nykyistä maankäyttö- ja rakennuslakia valmisteltaessa. Hallituksen esityksen (HE 101/1998 vp) nykytilan arvioinnissa todetaan, että kaavoituksessa painotetaan aiempaa enemmän olemassa olevien rakenteiden ylläpitoon ja jo kaavoitettujen alueiden täydentämiseen liittyviä tarpeita sekä rakentamisessa olemassa olevan rakennuskannan peruskorjausta. Alueidenkäyttölainlain 54 §:n 3 momentin mukaan asemakaavalla ei saa aiheuttaa kenenkään elinympäristön laadun merkityksellistä heikkenemistä, joka ei ole perusteltua asemakaavan tarkoitus huomioon ottaen. Säännös mahdollistaa sellaisen asemakaavan laatimisen, jolla vähäisen henkilöryhmän elinympäristö jossakin määrin heikkenee, jos se asemakaavan tarkoitus huomioon ottaen on perusteltua. Tällaisesta tilanteesta voi olla kysymys esimerkiksi täydennysrakentamisessa.

Maankäyttö- ja rakennuslain toimivuusarvioinnin mukaan:

1. Yhdyskuntien täydennysrakentaminen korostuu jatkossa uusien alueiden kaavoittamisen sijaan. Asemakaavoituksen sisältöä ja esitystapaa sekä kaavamerkintöjä ja -määräyksiä tulee kehittää täydennysrakentamista palvelemaan suuntaan. Lainsäädäntöä kehitettäessä tulee täydennysrakentamista ja hyvän elinympäristön tavoitteita tarkastella kokonaisuutena kaavoituksen, poikkeamista koskevien lupien sekä osallistumisen näkökulmasta.

2. Asemakaavoja on osittain pidetty ohjaavuudeltaan liian yksityiskohtaisina. Kaavoituksen tilanteet ja niiden ohjaukselle asettamat vaatimukset vaihtelevat merkittävästi. Maankäyttö- ja rakennuslaki mahdollistaa tarkkuudeltaan joustavien asemakaavojen laatimisen. Hyvin yksityiskohtaisia kaavoja laaditaan muutamissa kunnissa. Ensisijaista on kuntien oman toiminnan kehittäminen siten, että kaavoituksen yksityiskohtaisuus vastaa suunnittelun tarvetta.
3. Asemakaavoituksella ratkaistaan osittain yleiskaavoituksen asioita. Jos asemakaavoitettavalta alueelta puuttuu yleiskaava, joudutaan asemakaavoituksessa tekemään myös yleiskaavoitukseen kuuluvia selvityksiä. Asemakaavoituksen yhteydessä laadittavien selvitysten tulisi pääosin kohdistua palvelemaan asemakaavallista suunnittelua.
4. Asemakaavojen ajanmukaisuuden arvioinnissa on keskeistä kokonaisvaltainen alueen maankäyttöä ja kunnan kaavoitusta koskeva tarkastelu. Asemakaavojen ajanmukaisuuden arviointia tulisi kohdistaa ajanmukaisuuden kannalta erityisen merkittäviin kysymyksiin.
5. Maankäyttö- ja rakennuslaki mahdollistaa nopean asemakaavaprosessin. Asemakaavoitus kestää kaavan vireille tulosta kaavan hyväksymiseen noin vuoden. Kuntien väliset erot ovat suuria. Kaavoituksen nopeuteen vaikuttavat yhtenäinen näkemys kunnan kehittämistavoitteista, asemakaavaprosessin hallinta ja kaavoituksen ohjelmointi sekä kunnan maapolitiikka. Valitusten käsittelyyn tuomioistuimissa kuluva aika voidaan pitää pitkänä, jos sitä verrataan asemakaavoituksen keston.



2.1.9 Alueidenkäytön ja liikenteen suunnittelu

Alueidenkäytön ja liikennejärjestelmän suunnittelu ovat läheisesti yhteydessä toisiinsa. Maanteiden ja ratojen suunnittelua koskevan lainsäädännön mukaan niiden yleis- ja yksityiskohtaisen suunnittelun on perustuttava alueidenkäyttölain mukaiseen kaavaan, jossa väylän sijainti, suhde muuhun alueidenkäyttöön sekä vaikutukset on riittävällä tarkkuudella selvitetty. Tarkoituksena on tällä tavoin varmistaa liikenneväylien ja muun maankäytön riittävä yhteensovittaminen sekä vaikutusten tunnistaminen ja arviointi. Tämä alueidenkäytön ja väylien suunnittelua ohjaavien säännösten suhde on koettu toimivaksi. Käytännössä erityisesti yksityiskohtaisen suunnittelun yhteydessä alueidenkäyttöä ja liikenneväyliä on usein kuitenkin tarpeen suunnitella samanaikaisesti.

Maankäyttö- ja rakennuslain toimivuusarvioinnin mukaan alueidenkäytön ja liikenteen suunnittelun yhteensovittaminen on ollut hankepainotteista. Kyse on ollut usein enemmän varautumisesta tarvittaviin liikenneväylien ja -alueiden aluetarpeisiin kuin yhdyskuntarakenteen ja liikennejärjestelmän yhteentoimivuuden optimoinnista. Tähän on osin vaikuttanut yleispiirteisen alueidenkäytön suunnittelun pirstaleisuus erityisesti kaupunkiseuduilla.

Varautuminen liikennejärjestelmän kehittämistarpeista johtuviin aluetarpeisiin ja niiden yhteensovittaminen muun maankäytön kanssa tulee olemaan edelleen tarpeen alueidenkäytössä. Tämän lisäksi alueidenkäytön suunnittelussa on kehitettävä liikennejärjestelmän ja yhdyskuntarakenteen yhteentoimivuutta kokonaisvaltaisesti parantavaa suunnittelua erityisesti ilmastomuutosta ja liikenteen päästöjä koskevien tavoitteiden saavuttamiseksi.

2.1.10 Yhteistyö alueidenkäytön, asumisen ja liikennejärjestelmän suunnittelun yhteensovittamiseksi kaupunkiseuduilla

Alueidenkäyttölaki ei sisällä säännöksiä, jotka koskevat yhteistyötä kaupunkiseuduilla alueidenkäytön, asumisen ja liikennejärjestelmän suunnittelun yhteensovittamiseksi. Kaupunkiseutujen yleispiirteistä alueidenkäyttöä ohjataan kaavajärjestelmän mukaisesti maakuntakaavoilla ja kuntien omilla tai yhteisillä yleiskaavoilla. Koko kaupunkiseudun kattavia yhteisiä yleiskaavoja on laadittu ainoastaan Oulun ja Joensuun kaupunkiseuduille. Vuonna 2016 lakiin sisällytetyn pääkaupunkiseudun yleiskaavan laatimista ei ole käynnistetty.

Erityisesti suurilla kaupunkiseuduilla tehdään nykyisin laajasti epämuodollista yhteistyötä alueidenkäytön, asumisen ja liikennejärjestelmän suunnittelun ja yhteensovittamisen osalta. Yhteistyö perustuu vapaaehtoisuuteen ja sen organisoinnista vastaavat kunnat yhteistyössä. Useilla kaupunkiseuduilla yhteistyö on vakiintunutta ja säännöllistä. Kaupunkiseutujen yhteistyön rakenteet ja käytännöt ovat erilaisia, sillä niitä on kehitetty pääsääntöisesti kaupunkiseutujen tarpeista käsin. Erilaisuus johtuu myös esimerkiksi kaupunkiseutujen erilaisesta seutuyhteistyön historiasta, koosta ja kuntarakenteesta. Helsingin ja Tampereen kaupunkiseuduilla yhteistyötä alueidenkäytön, asumisen ja liikenteen asioissa koordinoi seudullinen kuntayhtymä. Muilla seuduilla yhteistyö on organisoitu kuntien viranhaltijoista muodostettujen ryhmien pohjalta. Usein seudun keskuskunta koordinoi yhteistyötä ja siinä on usein edustettuina myös maakunnan liitto sekä valtion viranomaiset, erityisesti alueelliset ELY-keskukset.

Alueidenkäytön, asumisen ja liikennejärjestelmän suunnitteluun ja yhteensovittamiseen liittyvän yhteistyön syntymistä kaupunkiseuduilla vauhditti erityisesti PARAS-hankkeen tueksi säädetty laki kunta- ja palvelurakennemuutuksesta (169/2007). Lakiin sisältyi 17 suurimmalle kaupunkiseudulle asetettu velvoite laatia suunnitelma seudullisen yhteistyön edistämiseksi maankäytön, asumisen ja liikenteen yhteensovittamisessa. Veloitteen myötä kaupunkiseuduille on laadittu seudullisia alueidenkäytön suunnitelmia kuten rakennemalleja, kehityskuvia, MAL-suunnitelmia ja kaupunkiseutusunnitelmia. Suunnitelmat ovat luonteeltaan yleispiirteisiä strategisia suunnitelmia, joiden keskeinen tehtävä on alueidenkäytön, asumisen ja liikennejärjestelmän suunnittelun yhteensovittaminen ja kaupunkiseudun pitkäjänteisen kehityksen tukeminen. Suunnitelmilla ei ole oikeusvaikutuksia. Niiden ohjaavuus perustuu vapaaehtoiseen sitoutumiseen.

Kaupunkiseuduilla on myös laadittu liikennejärjestelmäsuunnitelmia. Helsingin seudulla liikennejärjestelmän suunnittelusta on säädetty laissa pääkaupunkiseudun kuntien jätehuoltoa ja joukkoliikennettä koskevasta yhteistoiminnasta (829/2009). Muilla kaupunkiseuduilla ei ole säädetty velvollisuudesta laatia liikennejärjestelmäsuunnitelmaa, mutta ainakin Tampereen,

Turun, Oulun, Lahden ja Kuopion seuduille on laadittu seudullisia liikennejärjestelmäsuunnitelmia. Laissa alueiden kehittämisestä ja Euroopan unionin alue- ja rakennepolitiikan toimeenpanosta (756/2021) säädetään maakunnan liikennejärjestelmäsuunnittelua koskevasta maakunnan liiton tehtävästä. Lain mukaan maakunnan liitto vastaa maakunnan liikennejärjestelmäsuunnittelun yhteistyön johtamisesta ja suunnitelman yhteensovittamisesta maakunnan muiden suunnitelmien ja valtakunnallisen liikennejärjestelmäsuunnitelman kanssa muualla kuin Helsingin seudulla.

Seitsemän suurinta kaupunkiseutua ovat solmineet maankäytön, asumisen ja liikenteen (MAL) sopimukset valtion kanssa. Helsingin, Oulun, Tampereen ja Turun seutujen kanssa MAL-sopimuksia on laadittu vuodesta 2011. Jyväskylän, Kuopion ja Lahden kaupunkiseuduille sopimukset laajenivat 2021. MAL-sopimukset voidaan nähdä kaupunkiseutujen suunnitelmien toteuttamisvälineenä ja toisaalta välineenä, jonka kautta myös valtio osallistuu kaupunkiseutujen kehittämiseen. MAL-sopimuksissa kaupunkiseutujen kunnat ja valtio sopivat maankäytön, asumisen ja liikennejärjestelmän kehittämisen toimenpiteistä ja sitoutuvat toimeenpanemaan niitä yhteisrahoitteisesti. MAL-sopimuskausi on 12 vuotta, mutta konkreettisista toimenpiteistä sovitaan neljäksi vuodeksi kerrallaan.

MAL-sopimusten tarkoituksena on vahvistaa suurimpien kaupunkiseutujen kuntien keskinäistä yhteistyötä maankäytön, asumisen ja liikenteen yhteensovittamista koskevissa asioissa sekä kumppanuutta kaupunkiseudun kuntien ja valtion välillä. Sopimuksilla pyritään luomaan edellytyksiä seudullisesti tarvetta vastaavalle monipuoliselle asuntotuotannolle, liikennejärjestelmän ja maankäytön yhteensovittamiselle sekä kestäväälle yhdyskuntarakenteelle ja liikennejärjestelmälle. MAL-sopimuksissa osallisina ovat olleet kaupunkiseutujen kunnat sekä valtion puolesta ympäristöministeriö, liikenne- ja viestintäministeriö, työ- ja elinkeinoministeriö, valtiovarainministeriö, Väylävirasto, Liikenne- ja viestintävirasto Traficom sekä alueelliset ELY-keskukset. Joillain kaupunkiseuduilla sopijaosapuolina ovat olleet myös kuntayhtymä sekä maakunnan liitto.

Maankäyttö- ja rakennuslain toimivuusarvioinnin mukaan nykyinen alueidenkäytön ohjausjärjestelmä siihen liittyvine menettelyineen tunnistaa kaupunkiseudun huonosti toiminnallisena kokonaisuutena. Arvioinnin mukaan ohjausjärjestelmä ei toimi hyvin ajatellen hyvään elinympäristöön ja eheään yhdyskuntarakenteeseen liittyvien tavoitteiden saavuttamista sekä maankäytön, asumisen ja liikenteen yhteensovittamista. Osin tästä syystä toiminnallisilla kaupunkiseuduilla on tehty myös maankäyttö- ja rakennuslain mukaisen kaavajärjestelmän ulkopuolisia epämuodollisia suunnitelma. Epämuodollisten suunnitelmien ongelmana on taas nähty esimerkiksi niiden heikko ohjausvaikutus ja epäselvä suhde lakisääteisiin kaavoihin (esim. Hemminki, 2023; Vatiilo ym. 2022).

Maankäyttö- ja rakennuslain toimivuusarvioinnissa korostettiin myös, että kaupunkiseutujen yhdyskuntarakenteen ja liikennejärjestelmän toimivuus sekä asuntotarjonnan riittävyys ovat maankäyttö- ja rakennuslain keskeisten tavoitteiden toteutumisen näkökulmasta tärkeitä. Myös muut myöhemmin toteutetut selvitykset (esim. Vatiilo ym. 2022; Hemminki 2023) ovat korostaneet, että alueidenkäyttö, asuminen ja liikenne muodostavat toisistaan riippuvan sidoksen, jolloin niiden ratkaisulla kokonaisuutena on merkittävä vaikutus kaupunkiseutujen toimivuuteen, kestävytyteen, elinvoimaan ja asukkaiden hyvinvointiin. Esimerkiksi alueidenkäytön ja liikennejärjestelmän kehittämistoimenpiteiden yhteensovittamisella voidaan luoda edellytyksiä tarvetta vastaavalle asuntotuotannolle ja kestäväälle yhdyskuntarakenteelle sekä liikennemuodoille. Seudullisella alueidenkäytön, asumisen ja liikennejärjestelmän suunnittelun yhteensovittamisella voidaan myös saavuttaa synergiaetuja, vähentää kuntien osuuttimointia ja edistää yhteisvastuullisuutta yhteiskunnallisten haasteiden kohtaamisessa (esim. Hemminki, 2023).

2.1.11 Vähittäiskaupan suuryksiköt

Vähittäiskaupan suuryksiköitä koskevat erityiset säännökset sisältyvät alueidenkäyttölain 9 a lukuun. Säännösten keskeisenä tavoitteena on ollut edistää kaupan palveluiden sijoittumista keskusta-alueille sekä turvata eri kulkumuodoin saavutettavissa olevan vähittäiskaupan palveluverkon säilymisen ja kehittymisen edellytykset. Alueidenkäyttölain 71 a §:n mukaan vähittäiskaupan suuryksiköllä tarkoitetaan yli 4 000 kerrosneliömetrin suuruista vähittäiskaupan myymälää. Kaavajärjestelmän mukaisesti merkitykseltään seudulliset vähittäiskaupan suuryksiköt osoitetaan maakuntakaavoissa. Vaikutuksiltaan paikalliset vähittäiskaupan suuryksiköt ratkaistaan kuntakaavoissa eli yleiskaavoissa ja asemakaavoissa.

Nykyisen kaltainen järjestelmä on ollut toiminnassa koko maankäyttö- ja rakennuslain ajan, mutta siihen on tehty merkittäviä muutoksia. Suuryksiköksi määriteltiin aluksi yli 2 000 kerrosneliömetrin suuruinen vähittäiskaupan myymälä kuitenkin niin, että paljon tilaa vaativa erikoistavarankauppa rajattiin sääntelyn ulkopuolelle. Vuonna 2004 erityinen sijainnin ohjaus laajennettiin koskemaan myös myymäläkeskittymiä sekä myymälöiden laajentamisia. Vuoden 2010 muutoksilla vahvistettiin erityisesti maakuntakaavoituksen asemaa sekä laajennettiin ohjausta koskemaan myös paljon tilaa vaativan erikoistavarankauppaa. Vuoden 2015 muutoksilla kilpailun toimivuuden edistämisen näkökulma sisällytettiin alueidenkäytön suunnittelun tavoitteisiin ja kaavojen vaikutusten arviointiin sekä asemakaavan laatimisharkintaa koskevaan säännökseen. Vuonna 2017 voimaan tulleilla muutoksilla vähittäiskaupan suuryksikön kokoraja nostettiin 4 000 kerrosneliömetriin sekä poistettiin velvoite osoittaa maakuntakaavan keskustatoimintojen alueella vähittäiskaupan suuryksiköiden enimmäismitoitus. Lisäksi luovuttiin veloitteesta ottaa huomioon kaupan laatu sijoitettaessa vähittäiskaupan suuryksikkö muualle kuin keskusta-alueelle. Vähittäiskauppaa koskevissa säännöksissä oleva täsmennetty valtuutus antaa asemakaavoissa kaupan laatuun ja kokoon liittyviä asemakaavamääräyksiä kumottiin.

Vähittäiskaupan selvitykset ja kaavaratkaisut on koettu liian yksityiskohtaisiksi suhteessa maakuntakaavan rooliin alueidenkäytön yleispiirteisenä suunnitelmana. Maankäyttö- ja rakennuslain vuonna 2017 voimaan tulleilla muutoksilla kumottiin velvoite osoittaa enimmäismitoitus maakuntakaavan keskustatoimintojen alueilla. Vuoden 2017 lakimuutoksenvaikutuksia käsittelevän selvityksen (Maankäyttö- ja rakennuslain kaupan selvitys - Vuoden 2017 muutosten vaikutus sijainnin ohjaukseen ja tulevaisuuden ohjaustarpeet, ympäristöministeriön julkaisu, 2020:10, [Selvitys](#)) mukaan vähittäiskaupan mitoitus maakuntakaavatasolla koetaan edelleen haastavana. Vähittäiskaupan mitoittamista ja kaupan laadun eli toimialan määrittämistä pidetään kuitenkin tärkeänä ainakin kuntakaavoissa. Selvityksen mukaan kaikilla kaavatasoilla olisi hyvä ottaa huomioon koko palveluverkon kehitys.

Suomen ympäristökeskuksen vähittäiskaupan rakennetta, sijaintia ja asiointia koskevien selvityksen (Vähittäiskaupan rakenteen, sijainnin ja asioinnin muutokset 2000–2022, Suomen ympäristökeskuksen raportteja 36 | 2024) mukaan keskustojen asema on heikentynyt vähittäiskaupan alalla, ja kaupan alueet ovat kasvamassa merkittävämmiksi kaupan asiointipaikoiksi kuin kaupunkiseutujen pääkeskustat, vaikka kaupan alueiden suurimman kasvuvaiheen arvioidaan olevan takanapäin. Suurimmat kaupan alueet vastaavat vähittäiskaupan kerrosalaltaan ja työpaikkamäärältään keskisuuren kaupungin keskustaa. Keskustojen asema on heikentynyt paljon tilaa vaativien erikoistavaroiden kaupan lisäksi myös perinteisesti keskustapainotteisilla kaupan aloilla, kuten tavaratalo-, vaate- ja kenkäkaupassa. Seurantatietojen mukaan ostosmatkat ovat pidentyneet. Vähittäiskauppa, erityisesti päivittäistavarakauppa aiheuttaa paljon enemmän matkoja ja kuljettuja kilometrejä kuin muut palvelut.

Vähittäiskaupan sijainnilla on merkittäviä vaikutuksia yhdyskuntarakenteen kehitykseen, koska kaupan ja erityisesti päivittäistavara- ja palvelukaupan läheisyyteen kytkeytyy enenevästi muita palveluita kuten verkko-ostosten toimituksia, kahvila- ja ravintolapalveluita, erilaisia elämyspalveluita sekä julkisia palveluita kuten kirjasto-, kulttuuri- ja sosiaali- ja terveystoimintapalveluita. Asukkaat hakeutuvat palveluiden läheisyyteen. Keskustan ensisijaisuus kaupan sijaintipaikkana turvaa ja mahdollistaa yhdyskuntarakenteen kestävästi kehittämisen. Kaupan ohjauksella voidaan vaikuttaa hyvän yhdyskuntarakenteen muodostumiseen ja kestävästi liikkumiseen, jolloin kaupan sijainnin ohjaus on edelleen perusteltua.

Vuonna 2024 julkaistun [selvityksen](#) (Selvitys kaupan suuryksikkösääntelyn muutostarpeista ja -mahdollisuuksista Petteri Orpon hallitusohjelman maakuntakaavan ohjausvaikutusta koskevaan kirjaukseen liittyen Aleksi Heinilä 2024) mukaan kaupan ohjaustarpeet ovat edelleen olemassa. Kaupan sijainnohjausta koskeva sääntely on osin seurannut kaupassa tapahtuvia muutoksia, pyrkien turvaamaan alueiden käytön suunnittelun moninaisia ja toisinaan jännitteisiäkin tavoitteita. Kauppa on monella tapaa murroksessa. Murroksen keskeisiä ajureita ovat digitalisaatio, muutokset kuluttajakäyttäytymisessä sekä kaupan markkinoiden globaalistuminen ja kansainvälinen kauppa. Asiointiliikenne ei näytä vähentyneen verkkokaupan myötä. Kaupan palvelujen saavutettavuuteen ja siten sijainnohjaustarpeisiin vaikuttaa entistä enemmän myös väestön ikääntyminen asutuskenttien keskikoon pienenemisen ja yksin asuvien määrän kasvun lisäksi. Selvityksen mukaan maakuntakaavan tulisi yhtäältä mahdollistaa ja olla joustava, toisaalta sen tulisi samanaikaisesti olla riittävän ohjaava, koska sääntelyllä on paljon perusteltuja yleiseen etuun liittyviä yhteiskunnallisia tavoitteita.

2.1.12 Tuulivoimarakentaminen

Tuulivoimarakentamiseen sovelletaan pääsääntöisesti samoja säännöksiä kuin muuhunkin rakentamiseen. Kaavojen ja lupien tarve riippuu alueen kaavatilanteesta, tuulivoimalan sijaintipaikan ja sen ympäristön ominaisuuksista sekä hankkeen koosta. Tuulivoimalan rakentamislupasta säädetään rakentamislain 42 §:ssä. Tuulivoima-alueen toteuttaminen voi edellyttää myös esimerkiksi ilmailulain tai ympäristönsuojelulain mukaisia lupia tai ympäristövaikutusten arviointimenettelyä.

Vähintään seudullisesti merkittävät tuulivoimaloiden alueet on pääsääntöisesti osoitettu maakuntakaavoissa. Suomen ympäristökeskuksen selvitysten¹ mukaan maakuntakaavoissa ja maakunnallisissa suunnitelmissa maatuulivoimapotentiaalia on noin 37 500 MW. Noin 62 % maatuulivoimapotentiaalista on uusissa hyväksytyissä ja voimaankuulutetuissa, mutta ei vielä syksyllä 2025 lainvoimaisissa maakuntakaavoissa (Pohjois-Pohjanmaa, Etelä-Pohjanmaa, Pohjanmaa, Kainuu, Pirkanmaa, Etelä-Savo, Pohjois-Savo, Pohjois-Karjala).

Suomen ympäristökeskuksen selvityksissä arvioidaan lisäksi paikallisesti merkittävien eli sellaisten tuulivoimaloiden alueiden roolia Suomen tuulivoimakapasiteetista, joita ei osoiteta maakuntakaavoissa. Arvion mukaan tuotannossa olevasta tuulivoimakapasiteetista tuotetaan noin 20–30 % paikallisesti merkittävillä tuulivoima-alueilla. Kun paikallisen kokoluokan rajaksi oletetaan kahdeksan voimalaa, arvioidaan paikallisen kokoluokan osuuden olevan

¹ [Tuulivoimapotentiaali Suomessa](#) ja [Tuulivoiman ja alueidenkäyttölakiluonnoksen etäisyysääntelyn vaikutusten arviointi -kooste](#), Suomen ympäristökeskus, SYKE, 2025

kaavan luonnos- ja ehdotusvaiheessa noin 7–12 % kaikista tuulivoimahankkeista. Jos rajaa nostetaan 10 voimalaan nousee osuus noin 13–19 % välille.

Alueidenkäyttölain tuulivoimarakentamista koskevat erityiset säännökset lain 10 a luvussa ovat olleet voimassa vuodesta 2011 lähtien. Luvussa säädetään yleiskaavan käytöstä tuulivoimalan rakentamisluvan perusteena ja tuulivoimayleiskaavaa koskevista erityisistä sisältövaatimuksista. Lisäksi luvussa säädetään kunnan mahdollisuudesta periä yleiskaavan laatimisesta aiheutuneita kustannuksia siltä, jonka aloitteesta tuulivoimarakentamista ohjaavan yleiskaavan laatimiseen on ryhdytty.

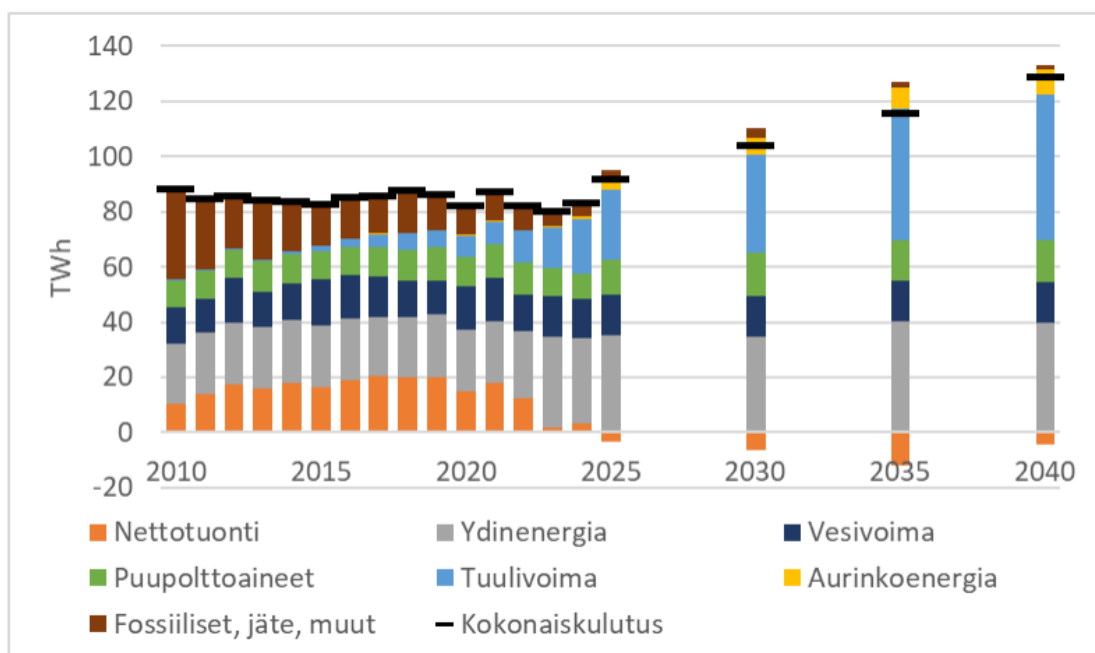
Suurin osa tuulivoimarakentamisesta toteutetaan tuulivoimayleiskaavojen avulla. Vuosina 2016–2023 hyväksyttiin 105 tuulivoimayleiskaavaa, joista hieman yli puolet oli pinta-alaltaan alle 10 km². Valtaosa 2016–2023 hyväksytyistä tuulivoimayleiskaavoista sijaitsee silloisten Pohjois-Pohjanmaan ja Etelä-Pohjanmaan ELY-keskusten alueilla. Viimeisten vuosien aikana tuulivoimarakentamisen suunnittelu on ollut hyvin runsasta. Vuonna 2025 oli vireillä noin 300 tuulivoimayleiskaavaa, joiden arvioidaan mahdollistavan enimmillään noin 6000 tuulivoimalaa. Kaikki vireillä olevat tuulivoimayleiskaavat tai niissä suunnitellut voimalat eivät kuitenkaan toteudu. Yleensä tuulivoimaloiden määrä vähenee kaavoituksen edetessä.

Tuulivoimarakentamisen kasvu on aiheuttanut tarpeen tarkastella voimaloiden ja asutuksen välistä etäisyysmäärittelyä. Tuulivoimaloiden ja asutuksen väliseen etäisyyteen vaikuttavista ohjauskeinoista ja tuulivoiman paikallisesta hyväksyttävyydestä Suomessa ja vertailumaissa -selvityksessä (Ympäristöministeriön julkaisuja 2024:31, [selvitys](#)) tarkastellaan tuulivoimalan ja asutuksen välisen etäisyyden määrittämiseen vaikuttavia ohjauskeinoja Suomessa sekä seitsemässä muussa Euroopan maassa. Tuulivoimalan ja asutuksen välinen etäisyys määritetään Suomessa tapauskohtaisesti ja vaikutusperusteisesti suunniteltua tuulivoimahanketta koskevissa kaavoitus- ja ympäristövaikutusten arviointimenettelyissä. Kaavoituksen vaikutusten arviointi sekä tarvittaessa hankkeen erillinen ympäristövaikutusten arviointi ovat keskeisiä menettelyjä tuulivoiman sijainnin sekä voimalan ja asutuksen välisen etäisyyden ohjauksessa. Tarkempaan voimalan ja asutuksen välisen etäisyyden määrittämiseen vaikuttaa suunnittelussa ja lupamenettelyissä huomioon otettava tuulivoimaloiden ulkomelutason ohjearvoista antaman asetus.

Tuulivoiman ja asutuksen välinen etäisyys sääntely -selvityksessä (FCG 2024, [raportti](#)) arvioidaan vähimmäisetäisyysvaihtoehtojen taloudellisia vaikutuksia ja vaihtoehtojen vaikutuksia tuulivoiman toimintaedellytysten kehittämiseen. Selvityksen mukaan Lapissa ja muissa pohjoisen maakunnissa potentiaalinen sijaintipaikkojen lukumäärä on huomattavan suuri kaikilla käytetyillä vähimmäisetäisyyksillä, kun taas joissain maakunnissa potentiaali tippuu lähes nolliin jo 1 500 metrin vähimmäisetäisyydellä. Lyhyimmillä 800 metrin ja 1 000 metrin vähimmäisetäisyysvaatimuksilla, sähköntuotannon lisästarpeiden tyydyttäminen maatuulivoimarakentamisella ennusteiden edellyttämällä tasolla tarkastelukaudella 2025–2050 on todennäköisesti mahdollista. Tätä pidemmällä etäisyysvaatimuksilla Etelä-, Itä-, ja Keski-Suomessa potentiaaliset paikat loppuvat jo lähivuosina. Selvityksen yhteenvedossa todetaan, että mitä enemmän on potentiaalisia ja käyttökelpoisia sijaintipaikkoja, sitä todennäköisempää on, että toimijat löytävät tuottovaatimukset täyttäviä sijaintipaikkoja ja hankkeita toteutetaan.

Fingridin arvioissa sähkön tuotannon ja kulutuksen kehitysnäkymistä tuulivoimakapasiteettia olisi erinomaisen kilpailukyvyn skenaariossa noin 16 000 MW ja kohtalaisen kilpailukyvyn skenaariossa lähes 13 000 MW vuoteen 2030mnessä (Fingridin ennuste Q3/2025). Energia- ja ilmastostrategiassa (Valtioneuvoston selonteko kansallisesta energia- ja ilmastostrategiasta 2025) ja sen laadintaa varten tehdyssä Kansallisessa energia- ja ilmastopolitiikan uudet toimet ja skenaariotyössä (VTT, 2025) tuulivoiman tuotantotarve arvioidaan hieman Fingridin arvioita

pienemmäksi. Tuulivoiman tuotantotarve määrittyy kuitenkin pitkälti sähköistymisen ja kysyntää kasvattavien investointien kautta, johon energia- ja ilmastostrategiassa osoitetaan runsaasti erilaisia toimia. Energia- ja ilmastostrategian mukaan sähköntuotanto uusiutuvilla energialähteillä karkeasti tuplaantuu vuoteen 2040 mennessä verrattuna nykytasoon. Nopeinta kasvu on 2020-luvulla pääosin tuulivoimatuotannon laajenemisen ansiosta, mikä jatkuu myös seuraavina vuosikymmeninä. Vuonna 2024 tuulivoiman osuus oli noin 20 TWh Suomen sähköntuotannosta. Energia- ja ilmastostrategiassa vuonna 2040 tuulivoimatuotannon arvioidaan olevan noin 50 TWh ja sähkön kokonaiskulutuksen olevan vajaa 130 TWh.



Kaavio. Sähkön kokonaiskulutuksen ja tuotannon historia 2010–2024 sekä kehitysarvio vuoteen 2040 asti (Valtioneuvoston selonteko kansallisesta energia- ja ilmastostrategiasta 2025).

2.1.13 Aurinkovoimarakentaminen

Erityisesti suurten aurinkovoimaloiden rakentaminen on ollut Suomessa viime vuosina voimakkaassa kasvussa. Aurinkovoimaloiden rakentamiseen sovelletaan samoja kaavoitusta ja rakentamisen lupia koskevia säännöksiä kuin muuhunkin rakentamiseen. Voimassa olevassa laissa ei ole erityisiä aurinkoenergiarakentamista koskevia säännöksiä. Kaavoituksen ja lupientarve riippuu aurinkoenergiaprojektin koosta, vaikutuksista ja sijainnista sekä sijaintialueen kaavatilanteesta ja eri alueidenkäytön muotojen yhteensovittamistarpeesta.

Ympäristöministeriössä on laadittu selvitys², jossa on tutkittu laajasti maa-alaa vaativien aurinkoenergiaprojektien nykytilaa Suomessa. Selvitystyössä kunnille kohdistetun kyselyn vastausten perusteella on tarkasteltu, minkä tyyppisille alueille voimaloita on tähän mennessä suunniteltu, luvitettu tai toteutettu. Vastausten perusteella hankkeita perustetaan eniten muille alueille kuin metsämaalle. Suurin osa, 50 % hankkeista, kohdistuu ainakin osittain peltoalueille. Myös entiset turvetuotantoalueet (43 % hankkeista) ja joutomaat (38 % hankkeista) ovat vahvasti edustettuina aurinkovoimahankkeissa. 23 % hankkeista sijoittuu ainakin osittain metsämaalle. Vastausten perusteella suuri osa hankkeista sijoittuu useammalle kuin yhdelle aluetypille. Tarkastelussa ei otettu huomioon eri aluetyyppien pinta-alojen osuuksia.

Fingridin mukaan vuoden 2025 lopussa (9.12.2025) Suomessa on tuotannossa noin 1500 megawattia (MW) aurinkovoimaa, josta valtaosa on pientuotantoa. Rakenteilla ja/tai liittymissopimus on tehty noin 500 MW:ia aurinkovoimaa ja Fingrid varautuu kantaverkon suunnittelussa noin 6500 MW:n kapasiteettiin vuonna 2030 ja 14 000 MW:n kapasiteettiin vuonna 2035, josta noin 70 % olisi aurinkovoimaloissa ja noin 30 % pientuotantoa³. Kaiken kaikkiaan liityntäkyselyitä aurinkovoimaloista on kumulatiivisesti kertynyt noin 120 000 MW.

2.1.14 Rannat

Ranta-alueita koskevat erityiset säännökset sisältyvät alueidenkäyttölain 10 lukuun. Säännöksissä korostetaan rakentamisen suunnitelmallisuutta sekä erilaisten arvojen ja tarpeiden yhteensovittamista. Tärkeitä kysymyksiä ovat rakentamisen ohjaaminen, virkistystarpeiden ja rakentamisesta vapaana säilyvien alueiden turvaaminen, vesiensuojelu sekä rantoihin liittyvien luonnon- ja kulttuuriympäristön ja maiseman arvojen säilyttäminen.

Meren tai vesistön ranta-alueen suunnittelutarve koskee rantavyöhykettä ja ranta-aluetta. Rantavyöhykkeen on katsottu ulottuvan noin 100 metrin etäisyydelle, mutta ei kuitenkaan pidemmälle kuin 200 metrin päähän keskivedenkorkeuden mukaisesta rantaviivasta. Rannan suunnittelutarve koskee myös rantavyöhykkeen ulkopuolella sellaista ranta-aluetta, jolla rakentamisen ja maankäytön suunnittelemisen tarve tulee pääasiassa rantaan tukeutuvasta loma-asutuksesta. Ranta-alueen laajuus voi tilanteen mukaan olla laajempikin kuin 200 metriä. Rantavyöhykkeen ja ranta-alueen laajuuden tulkinnasta on runsaasti oikeuskäytäntöä.

Ranta-alueiden rakentamisessa pääsääntö on, että rakennuksen rakentamisen pitää perustua asemakaavaan tai sellaiseen oikeusvaikutteiseen yleiskaavaan, jossa on erityisesti määrätty sen käyttämisestä rakennusluvan myöntämisen perusteena. Ellei tällaista kaavaa ole, edellyttää rakentaminen poikkeamispäätöstä rannan suunnittelutarvetta koskevasta säännöksestä.

Suunniteltaessa ranta-alueita asema- tai yleiskaavalla, koskevat kaavoja mainituille kaavamuodoille säädetyt sisältövaatimukset. Kun ranta-alueita suunnitellaan pääasiassa loma-asutusta varten, on kaavoille säädetty lisäksi erityisiä sisältövaatimuksia. Erityisillä sisältövaatimuksilla on haluttu korostaa rantojen erityistä ympäristön kannalta herkkää luonnetta sekä tarvetta rakentamattomien yhtenäisten ranta-alueiden säilyttämiseen taajamien ja kylien ulkopuolella.

² Aurinkovoimaloiden kaavoitus ja lupamenettelyjen opasaineiston taustaselvitys, 2024

³ Pientuotanto = alle 1 MW yksiköt, aurinkovoimalat = yli 1 MW yksiköt, Fingrid

Yksi rantojen suunnittelun erityispiirre on maanomistajan oikeus ranta-asemakaavaehdotuksen laatimiseen. Tällaisen ranta-asemakaavan hyväksyminen kuuluu kuitenkin kunnalle ja kaava laaditaan normaalien kaavan menettelysäännösten mukaisesti.

Tällä hetkellä suurin osa rantarakentamisesta perustuu kaavoitukseen. Rannan suunnittelutarve ja kaavoituksen edellyttäminen rannoilla tapahtuvan rakentamisen perustaksi on perusteltua myös jatkossa rantojen erityisluonteen ja niille kohdistuvien rakentamispaineiden takia. Tavoite rantarakentamisen suunnitelmallisuudesta puoltaa ranta-asemakaavan säilyttämistä jatkossakin.

2.1.15 Suunnittelutarvealue

Suunnittelutarvealueesta säädetään alueidenkäyttölain 16 §:ssä. Suunnittelutarvealueen käsite syntyi alun perin rakennuslain taaja-asutuskäsitteen pohjalta. Suunnittelutarvealueen tarkoituksena on mahdollistaa rakennuslupaharkintaa laajempi mahdollisuus tarkastella rakentamisen edellytyksiä alueella, joka esimerkiksi tiivistyvän rakentamisen takia tai muusta syystä edellyttää yksittäistapauksessa saman tyyppistä pohdintaa kuin kaavoituksen yhteydessä. Suoraan lain nojalla suunnittelutarvealueiksi määriteltävien alueiden tulkinta haluttiin maankäyttö- ja rakennuslaissa säilyttää mahdollisimman samanlaisena kuin millaiseksi se oli rakennuslaissa määriteltyjen taaja-asutusalueiden osalta muodostunut. Siksi alueidenkäyttölain suunnittelutarvealueita koskeva säännös vastaa pääosin rakennuslain taaja-asutuksen määrittelyä.

Suunnittelutarvealuetta koskevia säännöksiä sovelletaan myös sellaiseen rakentamiseen, joka ympäristövaikutusten merkittävyyden vuoksi edellyttää tavanomaista lupamenettelyä laajempaa harkintaa. Suoraan lain nojalla suunnittelutarvealueiksi määriteltyjen alueiden lisäksi maankäyttö- ja rakennuslakiin otettiin mahdollisuus määritellä suunnittelutarvealueita myös yleiskaavassa tai rakennusjärjestyksessä. Suunnittelutarveratkaisu voidaan nykyisin eräin edellytyksin tehdä myös alueellisena.

Rakennusluvan erityisistä edellytyksistä tarkoitetulla suunnittelutarvealueella säädetään rakentamislain 46 §:ssä.

2.1.16 Kulttuuriympäristö, rakennussuojelu ja maailmanperintö

Kulttuuriympäristöllä tarkoitetaan ihmisen ja luonnon vuorovaikutuksesta syntyneitä ja muovautunutta ympäristöä. Kulttuuriympäristöön liittyy myös aineettomia ulottuvuuksia, kuten ihmisyyteen suhde ympäristöönsä ennen ja nyt, sille annetut merkitykset ja tulkinnat sekä sen erilaiset nimeämiset. Kulttuuriympäristöihin kuuluvat rakennettu kulttuuriympäristö, arkeologinen kulttuuriperintö, kulttuurimaisemat ja perinneluontotyypit. Kulttuuriympäristökäsite ei ota suoraan kantaa ympäristön merkittävyyteen, mutta käsitettä käytetään usein, kun halutaan tuoda esiin alueen tai kohteen arvoja.

Kulttuuriympäristön suojeleminen toteutetaan yleensä joko kaavalla, erityislainsäädännöllä tai suoraan lain nojalla. Kulttuuriympäristön suojeleminen säädetään alueidenkäyttölaissa, laissa rakennusperinnön suojelemisesta (498/2010, rakennusperintölaki), kirkkolaissa (652/2023), ortodoksisesta kirkosta annetussa laissa (985/2006) ja muinaismuistolaisissa (295/1963). Lisäksi ympäristölainsäädännössä on tyypillistä säännellä kulttuuriympäristön tai kulttuuriperinnön huomioon ottamisesta. Tämänkaltaisia säännöksiä on esimerkiksi ympäristövaikutusten arviointimenettelystä annetussa laissa (252/2017), vesilaissa (587/2011) jätelaissa (646/2011) ja maa-aineslaissa (555/1981). Rakentamislaki sisältää puolestaan sääntelyä, jossa kulttuurihistoriallisesti arvokkaat ja suojellut rakennukset ovat eri asemassa verrattuna muuhun rakennuskantaan.

Rakennussuojelua koskeva yleislaki on rakennusperintölaki. Rakennusperintölain 2 §:stä ilmenevät rakennussuojelua koskevien eri lakien soveltamisalojen pääpiirteet. Jollei muuta säädetä, rakennusperinnön suojelemiseen sovelletaan rakennusperintölakia. Rakennusperintölain nojalla voidaan suojella rakennuksia, rakennelmia, rakennusryhmiä tai rakennettuja alueita. Suojelu voi koskea myös rakennuksen osaa, rakennuksen kiinteää sisustusta taikka muuta rakentamalla tai istuttamalla muodostettua aluetta.

Asemakaava-alueilla kaavan suojelumääräykset ovat ensisijainen keino suojella rakennusperintöä. Tästä syystä kaavamääräykset ovat käytännössä huomattavasti yleisempi tapa suojella rakennusperintöä kuin rakennusperintölakiin perustuvat päätökset. Asemakaavalla ja erityislainsäädännön nojalla suojeltujen rakennusten määrä Suomessa on noin 30 000–35 000. Näistä noin 90 prosenttia on suojeltu asemakaavalla.

Arkeologisen kulttuuriperinnön suojelua koskeva yleislaki on muinaismuistolaki. Suurin osa Suomen arkeologisesta kulttuuriperinnöstä on rauhoitettu muinaismuistolain nojalla. Muinaismuistolain nojalla rauhoitettuja kiinteitä muinaisjäännöksiä on Museoviraston ylläpitämän muinaisjäännösrekisterin mukaan noin 40 000. Suomessa on myös arkeologista kulttuuriperintöä, joka ei kuulu muinaismuistolain rauhoituksen piiriin. Kyseisiä arkeologisia kulttuuriperintökohteita on muinaisjäännösrekisterin mukaan noin 9500. Pääsääntöisesti muinaismuistolain rauhoituksen ulkopuolelle jäävät arkeologiset kulttuuriperintökohteet merkitään kaavoihin /s-merkinnällä.

Maailman kulttuuri- ja luonnonperinnön suojelemisesta vuonna 1972 tehdyn Unescon yleissopimuksen tavoitteena on kansojen välisen yhteistyön avulla tunnistaa ja turvata maailman keskeisten luonto- ja kulttuuriperintökohteiden arvot ja niiden säilyminen tuleville sukupolville. Sopimuksen tarkoittamat kohteet otetaan maailmanperintöluetteloon sopimusvaltioiden esityksestä.

Suomessa yleissopimus on tullut voimaan vuonna 1987 (SopS 19/1987). Maailmanperintöluettelossa on tällä hetkellä yhteensä seitsemän kohdetta Suomesta. Kulttuuriperintökohteina luettelossa ovat Suomenlinna, Vanha Rauma, Petäjäveden vanha kirkko, Verlan puuhiomo ja pahvitehdas, Sammallahdenmäen pronssikautinen hautaröykkiöalue ja kymmenen maan alueelle ulottuva sarjanimeämiskohde Struven ketju. Luonnonperintökohteena luettelossa on Merenkurkun saaristo, joka on sarjanimeämiskohde Ruotsin Korkean Rannikon kanssa.

Lainsäädännössä ei ole erityisiä säännöksiä maailmanperintökohteiden suojelusta. Kaikki kohteet kuuluvat alueidenkäytön suunnittelun ja rakentamisen osalta alueidenkäyttölain soveltamisalaan. Maailmanperintökohteiden osalta olennaisia ovat etenkin kaavojen kulttuuriperinnön, rakennetun ympäristön ja luonnonarvojen vaalimista koskevat sisältövaatimukset sekä kaavojen vaikutusten arviointia koskevat säännökset.

2.1.17 Digitalisaatio

Maankäyttö- ja rakennuslaki ei vuoteen 2023 asti sisältänyt erityisiä digitalisaatioon liittyviä säännöksiä. Vuoden 2024 alussa voimaan tulleella lainmuutoksella lakiin lisättiin säännökset, joiden mukaan kaavat on laadittava valtakunnallisesti yhteentoimivassa tietomallimuodossa ja kaavat on esitettävä valtakunnallisesti vakiomuotoisena. Yhteentoimiva koneluettava tieto on helpommin jaettavissa ja hyödynnettävissä eri organisaatioiden järjestelmissä. Säännösten siirtymäaika kestää vuoden 2028 loppuun asti, ja tänä aikana kuntien ja maakunnan liittojen on mahdollista valita soveltavatko ne uusia vai vanhoja säännöksiä.

Digitalisaation tavoitteena maankäyttö- ja rakennuslain uudistuksessa ja laajemmin rakennetun ympäristössä on toimiva yhteiskunta, jossa yhteentoimiva tieto virtaa oikeasuuntaisin tietovirroin, hyvin organisoitujen tietovarantojen välillä. Tieto on saatavilla tietoa hyödyntäville toimijoille, kuten esimerkiksi valtion ja kuntien viranomaisille, yksityisille kiinteistö- ja rakentamisan yrityksille ja järjestöille. Digitalisaatiolla voidaan edistää tietoon perustuvaa päätöksentekoa ja tietojen valtakunnallista käytettävyyttä.

Julkisen tiedon helpompaan saatavuuteen ja käytettävyyteen liittyy riskejä. Kaavoja ja muita paikkatietoja yhdistelemällä on mahdollista saada kattava kokonaiskuva eri toimintojen suunnitelluista ja toteutuneista sijainneista. Kaavoihin ja niihin liittyviin muihin aineistoihin tai asiakirjoihin voi sisältyä tietoja merkittävistä kriittisen infrastruktuurin kohteista, joissakin tapauksissa koko kaava laaditaan kriittisen infrastruktuurin kohteen rakentamisen mahdollistamiseksi. Vastaavia haasteita liittyy myös muihin viranomaisten prosesseihin. Euroopan avoimen datan direktiivin (EU 2019/1024 avoimesta datasta ja julkisen sektorin hallussa olevien tietojen uudelleenkäytöstä) mukaan julkisen sektorin elinten hallussa olevien arvokkaiden tietoaineistojen (high-value dataset, HVD) on oltava saatavilla maksutta, koneellisesti luettavassa muodossa ohjelmointirajapintojen kautta ja tarvittaessa useana kerralla ladattavana tiedostona. Asetusta on sovellettava jäsenvaltioissa suoraan. Asetus ei koske salassa pidettäviä tietoja. Kaavatiedot sisältyvät arvokkaisiin tietoaineistoihin. Vaikka julkiset kaavatiedot pitää olla sähköisessä muodossa ja saatavilla yleisessä tietoverkossa, voidaan koneellisella käsittelyllä myös lisätä tietojen turvallisuutta. Tiedon luokittelulla voidaan esimerkiksi hallita nykyistä paremmin sitä, kenellä on pääsy mihinkin tietoon missäkin kanavissa. Nykyiset paperimuotoiset kaavat ja niiden liiteaineistot muodostavat myös riskejä. Digitalisoimalla paperiset aineistot rakenteiseksi voidaan niitä hallita nykyistä paremmin.

Kaavatietoihin liittyviä riskejä on arvioitu osana Paikkatiedon kansallisen riskiarvion työryhmän työtä (VN/15876/2023). Työryhmä suositteli kaavatietojen ja muiden paikkatietojen turvallisuuden lisäämiseksi eri toimijoiden yhteistyötä ja tarkempia riskiarvioita. Alueidenkäytön suunnitelmätietojen digitalisaation yhteydessä tuleekin kiinnittää huomiota tietoturvallisuuteen ja kansalliseen turvallisuuteen sekä kriittistä infrastruktuuria koskevan tiedon suojaamiseen. Toimenpiteet on tehtävä yhteistyössä eri toimijoiden kanssa, koska tiedon saatavuuteen liittyvät riskit eivät pienene, jos vastaavanlainen tieto on saatavilla muista julkisista lähteistä.

2.1.18 Osallistuminen, vaikutusten arviointi, viranomaisyhteistyö ja valvonta kaavoituksessa

2.1.18.1 Osallistuminen

Kaavoitukseen osallistumisesta on säännöksiä alueidenkäyttölain 1 ja 8 luvussa sekä maankäyttö- ja rakennusasetuksessa. Alueidenkäytön suunnittelun vuorovaikutteisuus, osallistumismahdollisuuksien korostaminen sekä avoimuuden lisääminen olivat keskeisiä tavoitteita maankäyttö- ja rakennuslakia laadittaessa, ja tämä näkyy jo alueidenkäyttölain yleisissä tavoitteissa.

Alueidenkäyttölaisissa säädetään kaavoitukseen liittyvästä tiedottamisesta ja osallistumisesta joustavasti. Kunnan on laadittava vähintään kerran vuodessa kaavoituskatsaus vireillä olevista ja lähiaikoina vireille tulevista kaava-asioista, elleivät ne ole merkitykseltään vähäisiä. Keskeinen merkitys on kaavaprosessin alussa laadittavalla osallistumis- ja arviointisuunnitelmalla, jossa käsitellään kuhunkin kaavahankkeeseen liittyviä osallistumis- ja vuorovaikutusmenettelyjä sekä kaavan vaikutusten arvioinnin tekemiseen liittyviä kysymyksiä. Vaikutuksiltaan vähäisissä kaavoissa tällaista suunnitelmaa ei tarvitse tehdä. Osallistumis- ja arviointisuunnitelmasta tiedotetaan osallisten tiedonsaannin edellyttämällä tavalla. Menettelyn

tarkoituksena on mitoitaa kaavoitusmenettelyyn liittyvä osallistuminen ja vuorovaikutus tarkoituksenmukaisesti kunkin kaavahankkeen edellyttämällä tavalla.

Kaavoja valmisteltaessa osallisille on annettava mahdollisuus mielipiteensä esittämiseen. Lisäksi kaavaehdotus on asetettava julkisesti nähtäville ja kunnan jäsenille ja osallisille on varattava tilaisuus esittää mielipiteensä asiassa (muistutus). Kaavaehdotusta koskevan muistutuksen tehneille, jotka ovat ilmoittaneet osoitteensa, on ilmoitettava kunnan perusteltu kannanotto esitettyyn mielipiteeseen.

Valmisteluvaihetta ja ehdotusvaihetta koskevasta tiedottamisesta on säännöksiä sekä laissa että asetuksessa. Valmisteluvaiheen osallistumismahdollisuuksista sekä kaavaehdotuksen nähtäville asettamisesta ja oikeudesta muistutuksen tekemiseen on pääsääntöisesti ilmoitettava siten kuin kunnalliset ilmoitukset kunnassa julkaistaan, jollei asian merkittävyys edellytä laajempaa tiedottamista. Valmisteluvaiheen osallistumismahdollisuuksista on lisäksi aina julkaistava ilmoitus vähintään yhdessä paikkakunnalla yleisesti leviävässä sanomalehdessä. Asema- ja yleiskaavaehdotuksen nähtäville asettamisesta on lisäksi tiettyjen edellytysten täytyessä lähetettävä ilmoitus muun muassa toisella paikkakunnalla asuville maanomistajille.

Maankäyttö- ja rakennuslain toimivuuden arvioinnissa todettiin, että kun osallistumista tarkastellaan yhden kaavaprosessin kuluessa tapahtuvana toimintana, luo maankäyttö- ja rakennuslaki sinänsä hyvät edellytykset osallistumiselle ja vuorovaikutukselle. Sikäli kun ongelmia on esiintynyt, johtuvat ne enemmän käytännöistä ja organisaatioiden toimintakulttuurista kuin lain säännöksistä. Kaavaprosesseihin osallistuvat kokevat pääsääntöisesti saavansa riittävästi tietoa kaavoituksesta. Osallistumisen vaikuttavuuteen ei kuitenkaan olla tyytyväisiä. Osallistuminen painottuu monessa tilanteessa kaavaprosessin myöhäiseen vaiheeseen. Arvioinnissa tuotiin esille myös tarve tarkastella vuorovaikutuksen toimivuutta yhtä kaavaprosessia laajempana kokonaisuutena.

Myös tuorempi selvitys asiakkaiden kokemuksista maankäytön muutoshankkeissa (Ympäristöministeriön julkaisu 2019:33) toi esille, että moni vastaajista oli tyytymätön muutoshankkeiden kulkuun ja sujuvuuteen. Tyytymättömyys johtui pääosin liian vähäisestä tai huonosti ajoitetuista osallisuus- ja vuorovaikutusprosesseista, näennäisiksi koetuista vaikutusmahdollisuuksista sekä suunnittelun ja päätöksenteon koetusta läpinäkymättömyydestä, mitkä ovat heijastuneet epäoikeudenmukaisuuden kokemuksina. Moni vastaajista myös koki olennaisen ja selkokiehisen tiedon hankkimisen vaikeaksi ja paljon erilaisia resursseja vaativaksi.

2.1.18.2 Vaikutusten arviointi

Vaikutusten selvittämisestä kaavaa laadittaessa säädetään alueidenkäyttölain 9 §:ssä.

Kaavan tulee perustua kaavan merkittävät vaikutukset arvioivaan suunnitteluun ja sen edellyttämiin tutkimuksiin ja selvityksiin. Kaavan vaikutuksia selvittäessä otetaan huomioon kaavan tehtävä ja tarkoitus. Kaavaa laadittaessa on tarpeellisessa määrin selvittävä suunnitelman ja tarkasteltavien vaihtoehtojen toteuttamisen ympäristövaikutukset, mukaan lukien yhdyskuntataloudelliset, sosiaaliset, kulttuuriset ja muut vaikutukset. Selvitykset on tehtävä koko siltä alueelta, jolla kaavalla voidaan arvioida olevan olennaisia vaikutuksia. Vaikutusten arvioinnin keskeinen tehtävä on tukea kaavojen laatimiseen liittyvää vaihtoehtojen arviointia ja vuorovaikutusta sekä varmistaa, että kaavat täyttävät niille asetetut sisältövaatimukset. Kaavojen vaikutusten arviointia koskevilla säännöksillä on myös pantu täytäntöön SOVA-direktiivin (2001/42/EY) velvoitteet koskien kaavoja ja muita maankäytön suunnitelmia.

Kaavoja koskevien selvitysten ja vaikutusten arviointien kehittyminen on parantanut hyvän suunnittelun edellytyksiä ja kaavojen laatua. Niiden oikeaa kohdentamista ja rajaamista korostettiin vuonna 2015 voimaan tulleella maankäyttö- ja rakentamislain 9 §:n muutoksella (HE 334/2014 vp), jossa pelkän selvitysten riittävyyden sijaan painotettiin arvioitavien vaikutusten merkittävyyttä sekä kaavan tehtävän ja tarkoituksen huomioon ottamista tarvittavien selvitysten ja vaikutusten arviointien laajuutta määriteltäessä.

Vuonna 2017 mahdollistettiin hankkeiden ympäristövaikutusten arvioinnin tekeminen kaavoituksen yhteydessä niissä tilanteissa, joissa kaava laaditaan ympäristövaikutusten arviointimenettelystä annetun lain (252/2017) 3 §:ssä tarkoitetun hankkeen toteuttamiseksi. Tätä mahdollisuutta on käytetty hyväksi tähän mennessä lähinnä tuulivoimayleiskaavoissa.

Alueidenkäyttölaki sisältää säännökset menettelyistä tilanteissa, joissa laadittavalla kaavalla on todennäköisesti merkittäviä valtioiden rajat ylittäviä vaikutuksia Suomea sitovan kansainvälisen sopimuksen sopimusosapuolena olevan valtion tai toisen EU:n jäsenvaltion alueella. Säännöksillä on toimeenpantu SOVA-direktiivin velvoitteet tältä osin.

2.1.18.3 Viranomaisyhteistyö ja valvonta

Viranomaisten tehtävistä säädetään alueidenkäyttölain 2 luvussa.

Kunnan on huolehdittava alueidenkäytön suunnittelusta, rakentamisen ohjauksesta ja valvonnasta alueellaan sekä maapolitiikan harjoittamisesta. (AKL 20 §) Maakunnan liittojen tehtävänä on maakunnan suunnittelu sekä merialuesuunnittelu. (AKL 19 §)

ELY-keskusten roolina on puolestaan ollut edistää kunnan alueidenkäytön suunnittelun ja rakennustoimen järjestämistä. Vuoden 2026 alusta voimaan tulleen valtion aluehallinnon uudistuksen myötä alueelliset ELY-keskukset lakkautettiin ja niiden toiminnot siirrettiin Lupa- ja valvontavirastolle sekä alueellisille elinvoimakeskuksille. Lupa- ja valvontavirastolle kuuluu Lupa- ja valvontavirastosta annetun lain mukaan alueidenkäytön tukemistehtävä ja alueellisille elinvoimakeskuksille kuuluu elinvoimakeskuksista annetun lain mukaan alueidenkäytön edistämistehtävä. Voimassa olevan alueidenkäyttölain mukaan ELY-keskusten on myös valvottava, että kaavoituksessa, rakentamisessa ja muussa alueiden käytössä otetaan huomioon vaikutuksiltaan valtakunnalliset ja merkittävät maakunnalliset asiat. (AKL 18 §). Tämä valvontarooli on nykyisin Lupa- ja valvontavirastolla.

Vuoden 2025 loppuun asti ELY-keskusten alueidenkäyttölain mukaisia toimintamuotoja kuntien alueidenkäytön edistämiseksi ovat olleet kaavoihin liittyvät viranomaisneuvottelut, lausunnot ja vuotuiset kehittämiskeskustelut. Lisäksi edistämistehtävää on toteutettu monilla muilla tavoilla, joita ei ole määritelty alueidenkäyttölain mukaisissa. ELY-keskus on voinut antaa kunnille muuta asiantuntija-apua, osallistua muihin kaavaneuvotteluihin kuin lakisääteisiin viranomaisneuvotteluihin sekä järjestää kuntien edustajille ja muille sidosryhmille koulutustilaisuuksia. Alueidenkäytön asiantuntijuutta on voitu hyödyntää poikkihallinnollisesti myös ELY-keskusten muiden vastuualueiden tehtävissä ja alueiden kehittämistyössä.

Alueidenkäyttölain 8 §:n mukaisia vuotuisia kehittämiskeskusteluja kuntien ja ELY-keskusten välillä on pääsääntöisesti arvioitu myönteisesti. Osa ELY-keskuksista on järjestänyt kehittämiskeskusteluja myös kuntaryhmittäin. Kehittämiskeskustelujen osalta on ollut esillä tilannekohtaisen harkinnan lisääminen.

Viranomaisneuvotteluista säädetään alueidenkäyttölain 66 §:ssä ja maankäyttö- ja rakennusasetuksessa.

Kuntakaavoituksessa viranomaisneuvottelut ovat ensisijainen kuntien ja Lupa- ja valvontaviraston (vuoden 2025 loppuun asti ELY-keskusten) yhteistyömuoto. Kaavoja valmisteltaessa viranomaisneuvottelu tarvitaan silloin, kun kaava koskee vaikutuksiltaan valtakunnallisia tai merkittäviä maakunnallisia asioita tai on valtion viranomaisen toteuttamisvelvollisuuden kannalta tärkeä. Viranomaisneuvottelujen määrä on viime vuosina laskenut voimakkaasti. Vuonna 2014 viranomaisneuvotteluja järjestettiin noin 700 ja vuonna 2023 enää noin 300. Viranomaisneuvottelujen vähenemiseen on osaltaan vaikuttanut vuonna 2017 voimaan tullut lakimuutos, jolla viranomaisneuvottelujen järjestämisen kynnystä nostettiin. Neuvottelujen määrän vähenemiseen voi osaltaan vaikuttaa myös kuntien kaavoitusaktiivisuuden väheneminen (esim. rantaosayleiskaavojen valmistuttua). Viranomaisneuvottelujen ohella järjestetään paljon myös epävirallisia kaavaneuvotteluita. Näiden muiden kaavaneuvottelujen määrä on viime vuosina ollut kasvussa. Kasvua selittää osaltaan vihreään siirtymään ja uusiutuvaan energiaan liittyvien kaava-asioiden voimakas lisääntyminen.

Viranomaisneuvottelut ovat myös maakuntakaavoituksessa keskeinen yhteistyömuoto. Viranomaisneuvotteluihin kutsutaan maakunnan liiton lisäksi Lupa- ja valvontavirasto (vuoden 2025 loppuun asti elinkeino-, liikenne- ja ympäristökeskus), ne ministeriöt, joita asia koskee sekä tarpeen mukaan muut viranomaiset, joiden toimialaan kuuluvia asioita kaavassa käsitellään. Maakuntakaavoista viranomaisneuvottelut järjestetään kaavoitukseen ryhtyessä sekä ennen kaavaehdotuksen julkista nähtäville asettamista. Ennen jälkimmäistä viranomaisneuvottelua pyydetään viranomaisten lausunnot. Viranomaisneuvottelujen lisäksi myös maakuntakaavoja laadittaessa järjestetään yleensä tarpeen mukaan epävirallisia työneuvotteluita, kaavaa laativan maakunnan liiton ja asianomaisten viranomaistahojen kesken.

Alueidenkäyttöä koskevat valtion viranomaisten valvontatehtävät ovat muuttuneet maankäyttö- ja rakennuslain voimassa ollessa. Maakuntakaavojen vahvistamismenettely ympäristöministeriössä poistui lakimuutoksella vuonna 2016. Ympäristöministeriölle jäi tehtäväksi alueidenkäytön ja rakennustoimen yleinen kehittäminen ja ohjaus.

Vuonna 2017 tehdyssä lakimuutoksessa (HE 251/2016 vp) silloisten elinkeino-, liikenne ja ympäristökeskusten maankäyttö- ja rakennuslain mukaista valvontatehtävää supistettiin. Muutos on herättänyt paljon keskustelua ja sidosryhmien näkemykset asiasta jakautuvat.

2.1.19 Muutoksenhaku

Muutoksenhausta säädetään alueidenkäyttölain 25 luvussa.

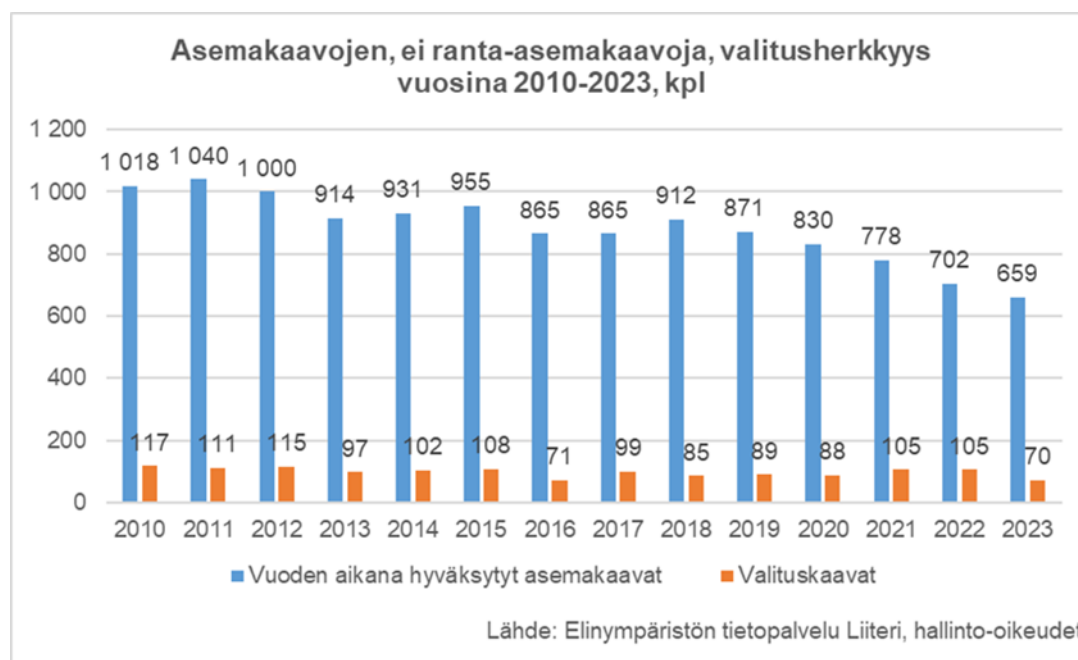
Muutoksenhaku kaavoista perustuu kuntalain (410/2015) mukaiseen kunnallisvalitukseen. Valituksen voi tehdä siis se, johon päätös on kohdistettu tai jonka oikeuteen, velvollisuuteen tai etuun päätös välittömästi vaikuttaa (asianosainen) sekä kunnan jäsen. Maakuntakaavaa koskevasta päätöksestä valituksen saa tehdä myös kuntayhtymän jäsenkunta ja sen jäsen sekä kuntien yhteisen toimielimen päätöksestä sopimukseen osallinen kunta ja sen jäsen. Valitusoikeus on myös viranomaisella toimialaansa kuuluvissa asioissa.

Kaavoja koskevan muutoksenhaun pääsäännöstä on poikettu vaikutukseltaan vähäisissä muun asemakaavan kuin ranta-asemakaavan muutoksissa, joiden valitusoikeus on rajattu asianosaisiin. Vaikutuksiltaan vähäiset kaavat on määritelty varsin suppeasti. Vähäisenä ei ole pidettävä asemakaavan muutosta, jossa muutetaan rakennuskorttelin tai muun alueen pääasiallista käyttötarkoitusta, supistetaan puistoja tai muita lähivirkistykseen osoitettuja alueita taikka nostetaan rakennusoikeutta tai rakennuksen sallittua korkeutta ympäristöön laajemmin

vaikuttavalla tavalla, heikennetään rakennetun ympäristön tai luonnonympäristön arvojen säilymistä taikka muutetaan kaavaa muulla näihin rinnastettavalla tavalla.

Valitusoikeus kaavan hyväksymispäätöksestä on myös rekisteröidyllä paikallisella tai alueellisella yhteisöllä toimialaansa kuuluvissa asioissa toimialueellaan sekä maakuntakaavoja koskien myös valtakunnallisella yhteisöllä, kun kysymys on valtakunnallisten alueidenkäyttötavoitteiden vastaisuudesta.

Muutoksenhaku kuntakaavoista on säilynyt suunnilleen samalla tasolla vuodesta toiseen. Asemakaavoista noin 10 prosentista valitetaan.

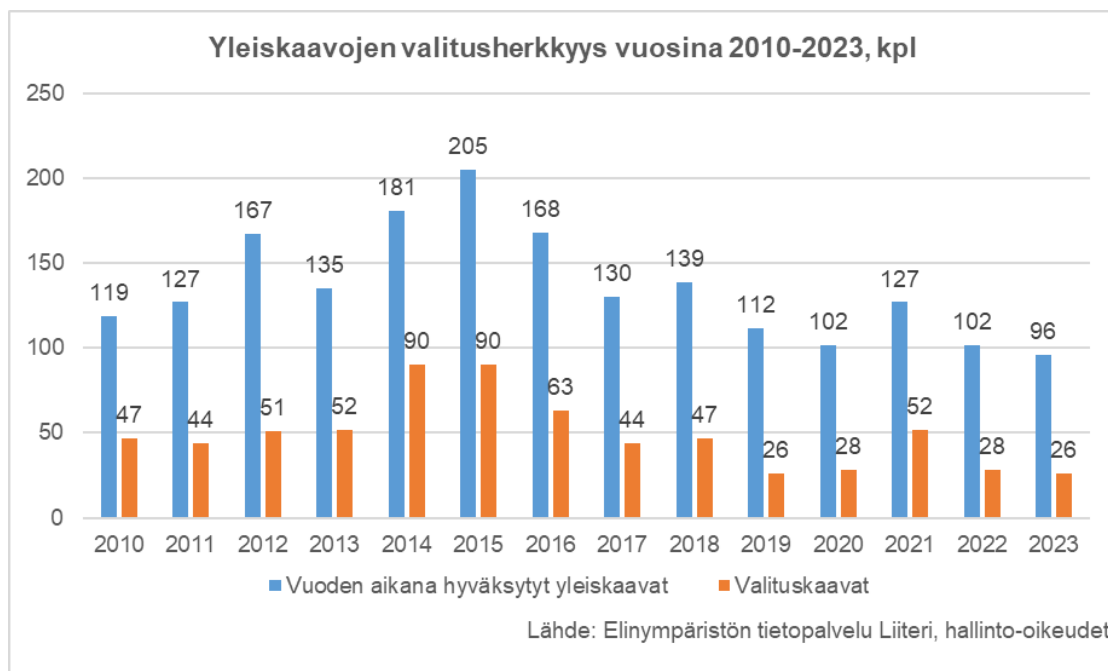


Kuva: Asemakaavojen valitusherkkyys vuosina 2010–2023

Vuonna 2019 laaditussa selvityksessä Asemakaavoitus ja asianosaisperustelinen valitusoikeus (Ympäristöministeriön julkaisu 2019:27) selvitettiin, minkälaiset valittajaryhmät asemakaavoista ovat valittaneet vuosina 2016 ja 2017. Valituksia oli yhteensä 258. Näistä yksityisten tekemiä valituksia oli 76 prosenttia, yhdistysten tekemiä valituksia 17 prosenttia ja yhdistysten sekä yksityisten yhdessä samalla valituskirjelmällä tekemiä valituksia oli 2 prosenttia. Viranomaiset olivat valittajina 5 prosentissa tapauksista.

Selvityksessä tutkittiin myös asianosaisuutta yksityisten tekemissä asemakaavavalituksissa. Yksityisiksi valittajiksi katsottiin luonnolliset henkilöt, asunto-osakeyhtiöt ja muut yritykset ja yhteisöt. Valittajista 92 prosentilla oli selvä oma intressi tai ainakin lähialueintressi valituksen kohteena olevaan kaavaan ja vain 7 prosenttia voitiin katsoa kunnan jäsenen valvontaintressissä tehdyiksi.

Yleiskaavoista valituksia kohdistuu noin 40 prosenttiin kaavoista niiden laaja-alaisuuden ja käsiteltävien asioiden moninaisuuden takia.



Kuva: Yleiskaavojen valitusherkkyys vuosina 2010–2023

Selvityksessään ([Mahdollisuudet tarkentaa valitusoikeuden edellytyksiä kaavoituksessa](#): Oikeudellinen selvitys Ympäristöministeriön julkaisu 2024:30) Martti Häkkänen tarkasteli perustuslaillisten, eurooppaoikeudellisten ja kansainvälisistä velvoitteista johtuvien oikeudellisten reunaehtojen näkökulmasta mahdollisuuksia rajata valitusoikeuksia kaavoituksessa. Työn tarkoituksena oli kartoittaa oikeudellista liikkumavaraa valitusoikeussääntelyssä nimenomaan kaavoitus- ja valitusoikeusjärjestelmän sujuvuuden kannalta.

Selvityksen keskeisimpinä tuloksina todettiin, että eurooppaoikeudellinen sääntely, ihmisoikeussopimus tai Suomen perustuslaki eivät edellytä sellaisenaan nykyisen kaltaisen kunnan jäsenen yleiseen valitusoikeuteen (actio popularis) perustuvaa valitusoikeutta. Näin ollen ehdottomia esteitä ei ole sen muuttamiselle tai poistamiselle. Mahdollisessa muutoksessa tulisi kuitenkin turvata asianosaisten oikeudet, yleisön ympäristölliset oikeudet ja kaavoituksen yleisempi laillisuusvalvonta sekä yhdistysten muutoksenhakumahdollisuuksien turvaaminen hankkeissa, joilla voi olla merkittäviä ympäristövaikutuksia. Eurooppaoikeudellisen sääntelyn, ihmisoikeussopimuksen tai perustuslain estämättä olisi myös mahdollista tietyin reunaehdoin säätää esimerkiksi muistutus valitusoikeuden käyttämisen edellytykseksi.

3 Tavoitteet

Esityksen tavoitteena on uudistaa alueidenkäyttöä koskevat säännökset Petteri Orpon hallitusohjelman tavoitteiden toteuttamiseksi. Uutta alueidenkäyttölakia koskevissa hallitusohjelmakirjauksissa todetaan seuraavaa:

”Hallitus laatii alueidenkäyttölain, joka edistää tarkoituksenmukaista maankäyttöä, hyvää elinympäristöä, kaavoituksen sujuvuutta, kaupunkien ja kuntien kasvua, riittävää

asuntotuotantoa, alueiden elinvoimaisuutta, yritysten kilpailukykyä ja Suomen houkuttelevuutta investointikohteena. Varmistetaan maankäyttöä ja rakentamista koskevan lainsäädännön yhteensopivuus. Sitoudutaan siihen, ettei kaavatasojen lukumäärä kasva. Kevennetään maakuntakaavan yksityiskohtaisuutta ja oikeusvaikutteisuutta osana maankäytön suunnittelujärjestelmää. Mahdollistetaan yleiskaavan tai osayleiskaavan ja asemakaavan samanaikainen valmistelu. Sisällytetään alueidenkäyttölakiin mahdollisuus kaavoittaa teollisuuspuistoja, jotka luovat etukäteen tiedossa olevat reunaehdot maankäytölle ja nopeuttavat maankäytön prosessien ohella muutakin ympäristölainsäädäntöön perustuvaa luvitusta. Alueidenkäyttölakiin kirjataan maanomistajan aloiteoikeus yleis- ja asemakaavalle. Asetetaan kunnille velvollisuus käsitellä aloite laissa säädetyssä määräajassa. Kunnan on annettava ratkaisu kaavoitusaloitteeseen monijäsenisen toimielimen päätöksellä. Alueidenkäyttölakiin kirjataan prosessi kumppanuuskaavoituksesta, jossa kunta antaa maanomistajalle mahdollisuuden kehittää yleis- tai asemakaavaa kunnan ohjauksessa kunnan kaavoitusmonopolia rikkomatta.”

Hallitusohjelmassa todetaan myös: ”Hallituksen tavoitteena on muodostaa maankäytöstä, rakentamisesta, asumisesta ja liikenteestä vahva rakennetun ympäristön kokonaisuus. Toimivat asuntomarkkinat sekä sujuva ja turvallinen liikenne ovat edellytys Suomen kilpailukyvyille, alueiden elinvoimalle ja työvoiman liikkuvuudelle. Hallitus edistää kestävästä kehityksestä osana maankäyttöä, rakentamista, asumista ja liikennettä. Hallituksen tavoitteena on sujuvoittaa ja nopeuttaa kaavoitus-, lupa- ja valitusprosesseja. Tavoitteen toteuttamiseksi hallitus uudistaa maankäytön ja rakentamisen sääntelyä sekä purkaa normeja. Selvitetään keinoja puuttua kaavoista ja rakennusluvista tehtyjen valitusten määrään ja nopeuttaa valitusten käsittelyä. Selvitetään esimerkiksi mahdollisuutta tarkentaa valitusoikeuden edellytyksiä. Energiamurros ja puhtaat teknologiat tarjoavat Suomelle mahdollisuuksia luoda työtä, vientiä, talouskasvua ja hyvinvointia. Suomen kädenjälki ilmastopolitiikassa on sen kokoa suurempi. Puhdas suomalainen luonto on meille tärkeää. Vahvistamme luonnon monimuotoisuutta ja torjumme luontokatoa. Huolehdimme puhtaan ja edullisen energian saatavuudesta. Ilmastonmuutoksen vastaisten toimien ja päästövähennystoimien lisäksi edistetään toimia, joilla parannetaan yhteiskunnan kykyä sopeutua ilmastonmuutokseen.”

Lisäksi hallitusohjelman todetaan muun muassa: ”Kirjataan MAL-sopimuskäytäntö lakiin yhteistyövelvoitteena maankäytön ja rakentamisen sääntelyn uudistamisen yhteydessä.” ja ”Edistetään aurinkovoimainvestointeja maankäytön kannalta sopiville paikoille yhtenä keinona tasapainottaa uusiutuvan sähköntuotannon ajallista vaihtelua. Aurinkovoimarakentamista ohjataan rakennettuun ympäristöön, turvetuotannosta vapautuneille alueille ja joutomaille pyrkien välttämään tuotannossa olevien peltojen ja metsämaan merkittävä käyttö aurinkovoimaan. Hallitus varmistaa, että aurinkoenergiapuistojen sääntely- ja lupaprosessit ovat yhtenäisiä, joustavia ja ennustettavia koko maassa.”

Esityksen tavoitteena on myös, että alueidenkäyttöä koskevia säännöksiä uudistettaessa otetaan huomioon alueidenkäytön suunnittelun tulevaisuuden haasteista, muuttuvasta toimintaympäristöstä sekä aluehallinnon rakenteiden muutoksista aiheutuvat kehittämistarpeet. Keskeisiä tulevaisuuden haasteita ja toimintaympäristön muutoksia ovat muun muassa ilmastonmuutoksen hillintä ja siihen sopeutuminen, aluerakenteen erilaistuminen, muutokset väestön ikärakenteessa, kaupunkiseutujen kasvu ja kaupungistuminen, liikkumisen ja liikenteen murros sekä digitalisaatio. Hallitusohjelmassa on myös kirjaukset tuulivoiman maisema-arvioinnin vahvistamisesta sekä kansallisten etäisyysääntöjen määrittelystä ja käyttöönnotosta.

Lisäksi uudistuksen tavoitteena on selkeyttää ja sujuvoittaa alueidenkäyttöä koskevia säännöksiä ja tehdä niihin tarvittavat lakitekniset ja kielelliset korjaukset.

4 Ehdotukset ja niiden vaikutukset

4.1 Keskeiset ehdotukset

Alueidenkäytön suunnittelujärjestelmä ehdotetaan säilytettäväksi pääpiirteittäin ennallaan. Alueidenkäytön suunnittelujärjestelmään kuuluisivat nykyiseen tapaan valtakunnalliset alueidenkäyttötavoitteet, maakuntakaava, yleiskaava ja asemakaava.

Valtakunnalliset alueidenkäyttötavoitteet

Valtakunnalliset alueidenkäyttötavoitteet ehdotetaan säilytettävän osana alueidenkäytön suunnittelujärjestelmää siten, että niiden sisältöä, valmistelua ja oikeusvaikutuksia koskevat säännökset säilyisivät pääosin nykyisen kaltaisena.

Valtakunnallisten alueidenkäyttötavoitteiden tehtävänä olisi jatkossakin varmistaa ja edistää alueidenkäytön kansainvälisten ja valtakunnallisten tarpeiden toteutumista alueidenkäytössä ja sen suunnittelussa. Lakiin ehdotetaan lisättäväksi säännös valtakunnallisten alueidenkäyttötavoitteiden tehtävästä samalla tavoin kuin maakunta- ja kuntakaavojen osalta. Tämä selkeyttää tavoitteiden säännönmukaista asemaa osana alueidenkäytön suunnittelujärjestelmää. Tavoitteet liittyisivät aluerakenteen tai alueidenkäytön valtakunnalliseen kehittämiseen tai asioihin, joilla on valtakunnallisesti merkittäviä vaikutuksia muutoin. Tavoitteissa käsiteltäviin asioihin ehdotetaan lisättäväksi nimenomaisesti ilmastonmuutoksen hillintä ja siihen sopeutuminen, millä halutaan korostaa valtakunnallisen alueidenkäytön ohjauksen tarvetta ilmastonmuutoksen hallinnassa ja sitä koskevien kansainvälisten sopimusten täytäntöönpanon edistämisessä. Myös huoltovarmuus ja kokonaisturvallisuus lisättäisiin tavoitteissa käsiteltäviin asioihin.

Valtakunnallisten alueidenkäyttötavoitteiden valmistelun osalta esitetään ympäristöministeriölle veloitetta seurata yhteistyössä muiden ministeriöiden kanssa alueidenkäytön valtakunnallisia tarpeita ja tavoitteiden ajantasaisuutta alueidenkäytön tilanteen ja kehitysnäkymien valossa. Tämä tukee tavoitteiden ajan tasalla pitämistä sekä lisää valtion viranomaisten tietoisuutta tavoitteista ja edistää niiden toteuttamista. Lisäksi esitetään säädettäväksi eduskuntakäsittelystä siten, että eduskunnalle varattaisiin mahdollisuus ottaa kantaa tavoitteissa käsiteltäviin asioihin ennen kuin valtioneuvosto päättää niistä. Tämä korostaisi demokraattista prosessia ja tukisi pitkävaikutteisia ratkaisuja alueidenkäytössä.

Valtakunnallisten alueidenkäyttötavoitteiden toteutumisen kannalta on tärkeää, että ne otetaan oikeusvaikutteisesti huomioon ja niitä edistetään valtion viranomaisten toiminnassa ja kaikessa kaavoituksessa. Maakuntakaavoituksen merkitystä tavoitteiden konkretisoijana ja välittäjänä kuntakaavoitukseen ei enää erikseen korostettaisi, koska myös kuntakaavoituksella, varsinkin yleiskaavoituksella on keskeinen rooli tavoitteiden toteuttamisessa.

Maakuntakaava

Suurimmat ehdotettavat alueidenkäytön suunnittelujärjestelmään kohdistuvat muutokset koskisivat maakuntakaavaa. Muutoksilla toteutettaisiin hallitusohjelman kirjausta maakuntakaavan yksityiskohtaisuuden ja oikeusvaikutteisuuden keventämisestä. Maakuntakaavan tehtävä rajattaisiin koskemaan ainoastaan vähintään maakunnallisesti merkittäviä alueidenkäytön kysymyksiä. Seudullisesti merkittävien alueidenkäyttöratkaisujen tekeminen ja muu kuin vähintään maakunnallisesti merkittäviä asioita koskeva kuntien välisten

alueidenkäyttökysymysten ratkaisu tapahtuisi jatkossa kuntien yleis- ja asemakaavoituksessa, mikä lisäisi kuntien välisen yhteistyön tarvetta.

Maakuntakaavan tehtävän rajaaminen edellä mainitulla tavalla tarkoittaisi myös sitä, että maakuntakaavassa ei enää nykyisellä tarkkuudella ohjattaisi kuntien yhdyskuntarakenteen kehittämistä, vaan se olisi kaavajärjestelmän työnjaossa kuntakaavoituksen tehtävä. Maakuntakaavan rooli vähittäiskaupan suuryksiköiden sijainnin ohjauksessa muuttuisi myös merkittävästi, koska seudullisesti merkittävien suuryksiköiden osoittaminen kuntakaavoituksessa ei enää edellyttäisi sijainnin osoittamista ja mitoituksen esittämistä maakuntakaavassa. Maakuntakaavassa olisi mahdollista maakuntakaavan tehtävän mukaisesti edelleen osoittaa merkitykseltään maakunnalliset ja valtakunnalliset vähittäiskaupan suuryksiköt, mutta niiden mitoittamista laissa ei enää edellyttäisi.

Maakuntakaavan oikeusvaikutteisuutta kevennettäisiin. Maakuntakaava tulisi ottaa huomioon yleiskaavaa laadittaessa. Maakuntakaavan ohjausvaikutusta koskevalla sanamuodon muutoksella on tarkoitus sujuvoittaa kaavajärjestelmää ja lisätä sen joustavuutta, koska maakuntakaavan ohjausvaikutusta on ajoittain tulkittu tiukemmin, kuin mitä voimassa olevan lain perustelut antavat ymmärtää olleen tarkoituksena.

Voimassa olevasta laista poiketen alueidenkäyttölaki mahdollistaisi myös poikkeamisen maakuntakaavan ohjausvaikutuksesta yleiskaavaa laadittaessa. Poikkeamiselle olisi kuitenkin oltava kunnan alueidenkäytön kehittämiseen liittyvä perusteltu syy, kuten esimerkiksi maakuntakaavassa esitetyn ratkaisun selkeä vanhentuneisuus. Lisäksi yleiskaavassa esitettävän maakuntakaavasta poikkeavan ratkaisun olisi sopeuduttava maakuntakaavan kokonaisuuteen ja yleiskaavaa laadittaessa olisi tältä osin otettava huomioon myös maakuntakaavan sisältövaatimukset. Tällä varmistettaisiin, että maakuntakaavasta poikettaessa ei vaarannettaisi maakuntakaavassa esitettyjen maakunnallisten ja valtakunnallisten alueidenkäytön periaatteiden ja ratkaisujen toteutumista. Tällaisia olisivat esimerkiksi valtakunnallisia alueidenkäyttötavoitteita konkretisoivat sekä maakunnallisia ja valtakunnallisia verkostoja, kuten liikenneverkkoja tai suojelualueiden verkostoa koskevat ratkaisut.

Laissa ehdotetaan myös viranomaisten maakuntakaavaa koskeva edistämisvelvollisuus poistettavaksi.

Lisäksi maakuntakaavan sisältövaatimuksiin ehdotetaan joitain lisäyksiä ja tarkennuksia. Voimassa olevan lain sisältövaatimusten lisäksi säädettäisiin muun muassa ilmastonmuutoksen hillintää ja ilmastonmuutokseen sopeutumista sekä luonnon monimuotoisuuden vaalimista koskevista sisältövaatimuksista.

Metsänkäsittelyä koskevia maakuntakaavamääräyksiä, jotka rajoittavat metsätalouden harjoittamista, voitaisiin antaa vain tietyissä tilanteissa, kuten esimerkiksi silloin, kun määräyksen alaisesta alueesta on muodostettu tai on tarkoitus muodostaa luonnonsuojelulain mukainen suojelualue. Maakuntakaavassa ei saisi osoittaa luonnonsuojelulain nojalla toteutettavaksi tarkoitettuja luonnonsuojelualueita ilman Lupa- ja valvontaviraston kirjallista suostumusta. Tällaisia luonnonsuojelualueita koskevat kaavamääräykset voisivat olla voimassa enintään neljä vuotta.

Yleiskaava

Yleiskaava säilyttäisi nykyisen roolinsa alueidenkäytön suunnittelujärjestelmässä, mutta siihen ehdotetaan eräitä kaavaprosessin sujuvuutta lisääviä muutoksia ja sisältövaatimuksia koskevia muutoksia.

Voimassa olevaan lakiin verrattuna yleiskaavan laatimista ja ajan tasalla pitämistä koskevaa säännöstä ehdotetaan täsmennettäväksi siten, että yleiskaavan laatimisen ja ajan tasalla pitämisen tarvetta arvioitaessa olisi huomioitava kunnan kehitys ja alueidenkäytön ohjaustarve.

Esityksen mukaan asemakaava voitaisiin perustellusta syystä laatia tai muuttaa sisällöltään yleiskaavan ohjausvaikutuksesta poiketen, jos yleiskaava on vanhentunut. Säännös olisi nykyisen lain vastaavaa säännöstä joustavampi, koska siinä ei enää edellytettäisi, että asemakaavan on sopeuduttava yleiskaavan kokonaisuuteen eikä sitä, että yleiskaava on ilmeisen vanhentunut. Ehdotetuilla muutoksilla lisättäisiin yleiskaavan ohjausvaikutuksen joustavuutta tilanteissa, joissa asemakaava voidaan perustellusti yleiskaavan vanhentuneisuuden takia laatia yleiskaavasta poiketen.

Uudeksi menettelyksi ehdotetaan yleiskaavan ja asemakaavan yhteiskäsittelyä. Yleiskaava ja asemakaava voitaisiin laatia yhtä aikaa ja hyväksyä samalla päätöksellä. Tarkoituksena olisi keventää kaavojen laatimiseen ja hyväksymiseen liittyvää menettelyä ja hallinnollisia prosesseja tilanteessa, jossa samalla alueelle on tarpeen laatia samaan aikaan sekä yleiskaava että asemakaava. Yhteiskäsittely olisi mahdollista sekä uusilla kaava-alueilla että olemassa olevien kaavojen muutosalueilla. Myös yleiskaavan hyväksyminen ja alueella voimassa olevan asemakaavan kumoaminen voitaisiin esityksen mukaan tehdä samalla päätöksellä.

Yleiskaavan laatimista tai muuttamisten varten määrättävien rakennuskiellon ja toimenpiderajoituksen enimmäiskestoaikaa ehdotetaan lyhennettäväksi nykyisestä 15 vuodesta 8 vuoteen.

Yleiskaavan sisältövaatimukseen ehdotetaan joitain muutoksia. Voimassa olevan lain yleiskaavan sisältövaatimusten lisäksi säädettäisiin olemassa olevan infrastruktuurin hyödyntämistä, luonnon monimuotoisuuden vaalimista, lisääntyviin sään ääri-ilmiöihin ja tulvariskeihin varautumista sekä kunnan hulevesijärjestelmän edellytyksiä koskevista sisältövaatimuksista. Ehdotetuilla muutoksilla olisi erityistä merkitystä ilmastonmuutoksen hillinnän ja siihen sopeutumisen kannalta. Palveluiden saatavuutta koskeva sisältövaatimus muutettaisiin palveluiden saavutettavuutta koskevaksi sisältövaatimukseksi. Virkistykseen soveltuvia alueita koskevaa sisältövaatimusta täydennettäisiin siten, että niiden riittävyyden lisäksi olisi otettava huomioon myös niiden saavutettavuus. Ehdotetuilla palveluiden ja virkistysalueiden saavutettavuutta koskevilla muutoksilla pyritään korostamaan niiden saavutettavuutta etenkin kestävin kulkumuodoin kuten kävelen, pyöräliikenteellä ja joukkoliikenteellä.

Lisäksi ehdotetaan, että yleiskaavassa ei saisi osoittaa luonnonsuojelulain nojalla toteutettavaksi tarkoitettuja luonnonsuojelualueita ilman Lupa- ja valvontaviraston kirjallista suostumusta. Tällaisia luonnonsuojelualueita koskevat yleiskaavamääräykset voisivat olla voimassa enintään neljä vuotta.

Jos suoraan rakentamista ohjaava yleiskaava laaditaan pääasiallisesti yksityisen edun vaatimana ja maanomistajan tai -haltijan aloitteesta, kunta voisi periä tältä yleiskaavan laatimisesta aiheutuneet kustannukset kokonaan tai osaksi.

Yhteisen yleiskaavan hyväksyminen olisi mahdollista kuntien yhteisen toimielimen lisäksi myös kuntien valtuustoissa.

Voimassa olevan lain pääkaupunkiseudun yleiskaavaa koskevasta säännöksestä luovuttaisiin.

Asemakaava

Asemakaavaa koskevat säännökset ehdotetaan säilytettäväksi pääosin nykyisellään, mutta niihin ehdotetaan joitain sujuvoittavia muutoksia ja sisältövaatimuksia koskevia muutoksia.

Asemakaavan laatimista tai muuttamista varten määrättävän rakennuskiellon enimmäiskestoaja ehdotetaan rajattavaksi kuuteen vuoteen. Asemakaavassa määrättävän rakennuskiellon enimmäiskestoaja rajattaisiin yhdeksään vuoteen.

Asemakaavan sisältövaatimukseen lisättäisiin varautuminen lisääntyviin sään ääri-ilmiöihin, tulviin ja hulevesiin. Lisäksi voimassa olevassa laissa oleva vaatimus palvelujen alueellisesta saatavuudesta muutettaisiin vaatimukseksi palvelujen saavutettavuudesta ja liikennettä koskevassa vaatimuksessa korostettaisiin erityisesti joukkoliikenteen, jalankulun ja pyöräliikenteen edellytysten järjestämistä. Säännökseen, jonka mukaan kaavoitettavalla alueella tai sen lähiympäristössä olisi oltava riittävästi puistoja tai muita lähivirkistykseen soveltuvia alueita, lisättäisiin myös viheralueet.

Lisäksi ehdotetaan, että asemakaavassa ei saisi osoittaa luonnonsuojelulain nojalla toteutettavaksi tarkoitettuja luonnonsuojelualueita ilman Lupa- ja valvontaviraston kirjallista suostumusta. Tällaisia luonnonsuojelualueita koskevat asemakaavamääräykset voisivat olla voimassa enintään neljä vuotta.

Asemakaavan ja yleiskaavan laatimialoite ja asemakaavan ja yleiskaavan laatiminen yhteistyössä maanomistajan kanssa

Lakiin ehdotetaan hallitusohjelman mukaisesti lisättäväksi pykälät asemakaavan ja yleiskaavan laatimialoitteesta sekä asemakaavan ja yleiskaavan laatimisesta yhteistyössä maanomistajan kanssa.

Maanomistajalla olisi oikeus tehdä kunnalle perusteltu aloite asemakaavan tai suoraan rakentamista ohjaavan yleiskaavan laatimiseksi tai muuttamiseksi omistamalleen alueelle. Kunnan olisi päätettävä aloitteen hyväksymisestä tai hylkäämisestä monijäsenisessä toimielimessään ilman aiheetonta viivytystä ja viimeistään neljän kuukauden kuluessa aloitteen saapumisesta.

Kunta voisi maanomistajan pyynnöstä päättää antaa asemakaavaa tai suoraan rakentamista ohjaavaa yleiskaavaa koskevan ehdotuksen maanomistajan laadittavaksi tämän omistamalle alueelle. Kunnan olisi päätettävä pyynnön hyväksymisestä tai hylkäämisestä monijäsenisessä toimielimessään.

Vähittäiskaupan suuryksiköitä koskevat erityiset säännökset

Vähittäiskaupan suuryksiköitä koskeviin erityisiin säännöksiin ehdotetaan joitain muutoksia verrattuna voimassa olevaan lakiin. Laista poistettaisiin säännös, jonka mukaan merkitykseltään seudullisen vähittäiskaupan suuryksikön sijoittaminen maakuntakaavan keskustatoiminnoille tarkoitettun alueen ulkopuolelle edellyttää, että vähittäiskaupan suuryksikön sijoituspaikaksi

tarkoitettu alue on maakuntakaavassa erityisesti osoitettu tähän tarkoitukseen. Laista poistettaisiin samalla myös velvoite esittää merkitykseltään seudullisen vähittäiskaupan suuryksikön koon alaraja maakuntakaavassa. Maakuntakaavassa ei olisi myöskään enää esitettävä vähittäiskaupan suuryksiköiden enimmäismitoitusta keskustatoimintojen alueiden ulkopuolella.

Vähittäiskaupan suuryksiköt olisi edelleen osoitettava ensisijaisesti kaavojen keskusta-alueelle. Vähittäiskaupan suuryksikkö voitaisiin kuitenkin osoittaa maakuntakaavassa, yleiskaavassa tai asemakaavassa keskusta-alueiden ulkopuolelle, jos voitaisiin huolehtia, että suunnitellulla alueidenkäytöllä ei ole merkittäviä haitallisia vaikutuksia keskusta-alueiden kaupallisiin palveluihin ja niiden kehittämiseen. Voimassa olevaan lakiin verrattuna laissa ei enää säädettäisi palveluiden saavutettavuutta eikä palveluverkkoa koskevista sisältövaatimuksista.

Tuulivoimarakentamista koskevat erityiset säännökset

Tuulivoimayleiskaavaa koskeviin erityisiin säännöksiin ehdotetaan lisättäväksi tuulivoimalan ja asutuksen välistä vähimmäisetäisyyttä koskeva säännös. Tuulivoimalan vähimmäisetäisyyden olemassa oleviin asuinrakennuksiin ja rakentamisluvan saaneisiin sekä voimassa olevassa yleis- tai asemakaavassa osoitettuihin asuinrakennuspaikkoihin olisi oltava 1 250 metriä, jos tuulivoimayleiskaava ei sijoitu maakuntakaavassa osoitetulle tuulivoimaloiden alueelle. Ehdotettu säännös ei tarkoittaisi, että maakuntakaavan tehtävä tai ohjausvaikutus poikkeaisi tuulivoiman osalta siitä, mitä niistä muutoin ehdotetaan säädettäväksi. Vähimmäisetäisyyttä ei sovellettaisi, jos tuulivoimarakentamista ohjaava yleiskaava sijoittuisi alueelle, jossa on voimassa tuulivoimarakentamista ohjaava yleiskaava tai asemakaava. Vähimmäisetäisyyttä ei myöskään sovellettaisi, jos vähintään neljä viidesosaa niistä maanomistajista ja maanvuokraoikeuden haltijoista, joiden omistama asuinrakennus, rakentamisluvan saanut asuinrakennuspaikka tai kaavassa osoitettu asuinrakennuspaikka sijaitsee lähempänä kuin 1 250 metrin etäisyydellä suunnittelusta tuulivoimalasta, antaisi tähän kirjallisen suostumuksensa. Lisäksi maisemavaikutuksia koskevaa sisältövaatimusta tarkennettaisiin.

Tuulivoimayleiskaavaa koskevat erityiset sisältövaatimukset koskisivat myös asemakaavaa silloin, kun siinä osoitetaan tuulivoimarakentamista.

Aurinkovoimarakentamista koskevat erityiset säännökset

Lakiin ehdotetaan lisättäväksi luku aurinkovoimarakentamista koskevista erityisistä säännöksistä. Yleiskaavaa voitaisiin käyttää suoraan aurinkovoimalan rakentamisluvan perusteena niillä alueilla, joilla yleiskaavassa on siitä erikseen määrätty. Laadittaessa aurinkovoimarakentamista ohjaavaa yleiskaavaa olisi huolehdittava erityisten sisältövaatimusten täyttymisestä. Sisältövaatimusten mukaan yleiskaavan tulisi ohjata riittävästi rakentamista ja muuta alueiden käyttöä kyseisellä alueella ja aurinkovoiman sähkönsiirron tulisi olla mahdollista järjestää. Lisäksi sisältövaatimusten mukaan aurinkovoimarakentamista ei saisi osoittaa ojittamattomille luonnontilaisille suoalueille eikä aurinkovoimalan pinta-alasta tulisi osoittaa merkittävää määrää metsämaalle. Lisäksi aurinkovoimayleiskaavaa koskevassa luvussa säädettäisiin kunnan mahdollisuudesta periä kaavan laatimisesta aiheutuvia kustannuksia tietyissä tilanteissa.

Aurinkovoimayleiskaavaa koskevat erityiset sisältövaatimukset koskisivat myös asemakaavaa silloin, kun siinä osoitetaan aurinkovoimarakentamista.

Rakentamislain sijoittamisen edellytyksiä suunnittelutarvealueella koskevaan pykälään ehdotetaan lisättäväksi säännös, jonka mukaan merkittävänä rakentamisena pidetään aina pinta-alaltaan vähintään 50 hehtaarin kokoista aurinkovoimalaa. Tämä tarkoittaa, että vähintään 50hehtaarin kokoisten aurinkovoimaloiden rakentaminen edellyttäisi aina aurinkovoimayleiskaavaa tai asemakaavaa.

Ranta-alueita koskevat erityiset säännökset

Ranta-alueita koskevat erityiset säännökset säilyisivät pääosin nykyisellään. Maanomistajan laatimaa ranta-asemakaavaa ja yleiskaavan laatimisesta perittävää korvausta ranta-alueella koskeviin säännöksiin ehdotetaan kuitenkin joitain muutoksia.

Maanomistajan laatimassa ranta-asemakaavaehdotuksessa voitaisiin erityisestä syystä osoittaa vähäisessä määrin alueita myös vakituista asutusta ja muuta käyttötarkoitusta varten. Lisäksi maanomistajan laatimaa ranta-asemakaavaehdotusta koskeviin säännöksiin ehdotetaan menettelyä koskevia muutoksia, jotka siirtäisivät vastuuta kaavaprosessista maanomistajalta kunnalle.

Ehdotetaan myös, että kunta voisi periä pääasiassa loma-asutuksen järjestämiseksi laadittavan yleiskaavan laatimiskustannukset maanomistajilta heidän kaavasta saamansa hyödyn suhteessa, kun nykyisin kunta voi periä ainoastaan puolet laatimiskustannuksista.

Suuronnettomuusvaaraa aiheuttavat tuotantolaitokset ja toiminnot kaavoituksessa

Lakiin ehdotetaan lisättäväksi säännökset suuronnettomuusvaaraa aiheuttavista tuotantolaitoksista ja toiminnoista kaavoituksessa. Säännöksillä pantaisiin osaltaan täytäntöön vaarallisista aineista aiheutuvien suuronnettomuusvaarojen torjunnasta sekä neuvoston direktiivin 96/82/EY muuttamisesta ja myöhemmästä kumoamisesta annetun Euroopan parlamentin ja neuvoston direktiivin 2012/18/EU (Seveso III -direktiivi) 13 artiklan maankäytön suunnittelua koskevia säännöksiä ja 15 artiklan yleisön kuulemista ja osallistumista koskevia säännöksiä.

Yhteistyövelvoite eräillä kaupunkiseuduilla

Laissa ehdotetaan säädettäväksi uudesta yhteistyövelvoitteesta Helsingin, Tampereen, Turun, Oulun, Jyväskylän, Kuopion ja Lahden kaupunkiseuduilla, joilla kaupunkiseutuihin kuuluvien kuntien olisi tehtävä yhteistyötä alueidenkäytön, asumisen ja liikennejärjestelmän suunnittelun yhteensovittamista koskevissa seudullisissa asioissa kaupunkiseuduillaan. Säännöksillä toteutettaisiin hallitusohjelman yhteistyövelvoitetta koskevaa kirjausta.

Esityksen mukaan yhteistyö voitaisiin järjestää kaupunkiseuduilla eri tavoin. Näin huomioitaisiin kaupunkiseutujen erilaiset tarpeet sekä nykyiset yhteistyörakenteet ja -käytännöt, jotka ovat muovautuneet seuduilla erilaisiksi. Tarkoituksena olisi tukea näiden jatkuvuutta ja kehittämistä. Yhteistyön järjestämisessä voitaisiin hyödyntää kuntalain 49 §:n mukaisia yhteistyömahdollisuuksia.

Esityksen mukaan myös valtion viranomaisten, joiden toimialaa koskevia asioita yhteistyössä käsitellään, tulisi osallistua yhteistyöhön asiantuntijaroolissa. Tarkoituksena olisi edistää valtakunnallisten ja seudullisten alueidenkäytön, asumisen ja liikennejärjestelmän tavoitteiden ja toimenpiteiden yhteensovittamista. Tarkoituksena olisi myös, että kaupunkiseutuun kuuluvien kuntien ja valtion viranomaisten kesken luotaisiin yhteistä tilannekuvaa ja tahtotilaa

kaupunkiseudun alueidenkäytön, asumisen ja liikennejärjestelmän kehittämisestä. Valtion viranomaisista ainakin Lupa- ja valvontavirasto, elinvoimakeskukset sekä Väylävirasto ja Liikenne- ja viestintävirasto Traficom osallistuisivat yleensä yhteistyöhön.

Yhteistyövelvoitetta koskeva säännös ei edellyttäisi kaavan tai muunkaan suunnitelman laatimista kaupunkiseudulle. Alueidenkäytön, asumisen ja liikennejärjestelmän suunnittelun yhteensovittamisessa voitaisiin kuitenkin hyödyntää erilaisia kaupunkiseutusunnittelun välineitä. Yhteistyöllä luotaisiin edellytyksiä MAL-sopimuksille.

Kaavoitusmenettely ja vaikutusten arviointi kaavaa laadittaessa

Kaavoitusmenettelyä ja vaikutusten arviointia koskeviin säännöksiin ehdotetaan joitain selkeyttäviä ja sujuvoittavia muutoksia ja lisäksi osa nykyisin maankäyttö- ja rakennusasetuksessa olevista säännöksistä ehdotetaan nostettaviksi lakiin. Lakiin ehdotetaan myös lisättäväksi säännös, jonka mukaan asemakaavaa laadittaessa on arvioitava kaavan todennäköisesti merkittävät vaikutukset rakentamisen kustannuksiin.

Kunnan velvollisuudesta laatia kaavoituskatsaus luovuttaisiin ja sen sijasta säädettäisiin, että kunnan olisi pidettävä yleisessä tietoverkossa tietoa kunnassa vireillä olevista kaavoista. Kunnan olisi pidettävä yleisessä tietoverkossa tietoa myös lähiaikoina vireille tulevista kaavoista, ellei kyse ole vähäisestä asemakaavamuutoksesta. Maakunnan liiton olisi pidettävä yleisessä tietoverkossa tietoa vireillä olevista ja lähiaikoina vireille tulevista maakuntakaavoista.

Asemakaavaa tai yleiskaavaa laadittaessa olisi mahdollista yhdistää vireilletulo vaiheen ja valmisteluvaiheen kuulemiset.

Kaavan vireilletulosta ja valmisteluvaiheen osallistumismahdollisuuksista ilmoitettaisiin noudattaen, mitä kunnallisten ilmoitusten julkaisemisesta kunnassa kuntalaissa säädetään eli käytännössä ilmoittaminen tapahtuisi kunnan tai maakunnan liiton verkkosivuilla. Kaavaehdotus asetettaisiin nähtäville julkisella kuulutuksella siten kuin hallintolaissa säädetään. Voimassa olevan lain ja asetuksen mukaisista velvoitteista ilmoittaa sanomalehdessä luovuttaisiin.

Asemakaavaehdotuksen ja suoraan rakentamista ohjaavan yleiskaavaehdotuksen nähtäville asettamisesta olisi lähetettävä kirjallinen ilmoitus kaavoitettavaan alueeseen kuuluvan maan kunnan tiedossa oleville omistajille ja haltijoille, joiden yhteystiedot ovat kunnan saatavilla.

Viranomaisen tarkastusoikeutta ja oikeutta töiden suorittamiseen toisen alueella koskevaa pykälää tarkennettaisiin.

Tiedoksianto ja voimaantulo

Tiedoksiantoa ja voimaantuloa koskevat säännökset ovat nykyisin monimutkaisia ja osittain päällekkäisiäkin laissa ja asetuksessa. Säännöksiin ehdotetaan joitain selkeyttäviä ja sujuvoittavia muutoksia ja lisäksi osa nykyisin maankäyttö- ja rakennusasetuksessa olevista säännöksistä ehdotetaan nostettaviksi lakiin.

Julkipanomenettelystä luovuttaisiin kokonaan eli sitä ei enää sovellettaisi valtakunnallisia alueidenkäyttötavoitteita koskevaan valtioneuvoston päätökseen eikä hallinto-oikeuden päätökseen kaavavalituksesta.

Kaavan voimaantuloa ei enää sidottaisi kuuluttamiseen, vaan kaava tulisi voimaan, kun hyväksymispäätös on saanut lainvoiman. Nykyisin kaava tulee voimaan vasta, kun hyväksymispäätös on saanut lainvoiman ja kaavan voimaantulosta on kuulutettu.

Muutoksenhaku

Esityksessä ehdotetaan, että valitusoikeus rajattaisiin asianosaisiin sellaisten asemakaavojen osalta, jotka laaditaan voimassa olevan yleiskaavan alueelle yleiskaavan ohjausvaikutuksesta poikkeamatta. Valitusoikeutta ei siis enää olisi mainittujen asemakaavojen osalta kunnan jäsenillä, vaan ainoastaan asianosaisilla eli niillä, joiden oikeuteen, velvollisuuteen tai etuun päätös välittömästi vaikuttaa. Viranomaisten valitusoikeuksiin ei esitetä muutoksia, vaan ne säilyisivät ennallaan. Yhdistyksille säädettäisiin valitusoikeutensa säilyttämiseksi velvoite tehdä asemakaavaehdotuksesta muistutus eräitä laissa mainittuja tilanteita lukuun ottamatta. Lisäksi Suomen metsäkeskukselle ehdotetaan valitusoikeutta toimialaansa koskevissa asioissa silloin kun kyse on valtakunnallisesta tai maakunnallisesti merkittävästä asiasta sekä alueelliselle vastuumuseolle toimialaansa kuuluvissa asioissa toimialueellaan.

Myös maanomistajalla olisi kunnan lisäksi oikeus valittaa hallinto-oikeuden päätöksestä, jolla hallinto-oikeus on kumonnut asemakaavaa tai suoraa rakentamista ohjaavaa yleiskaavaa hyväksymistä koskevan päätöksen.

Viranomaisen oikaisukehotusta koskevista säännöksistä luovuttaisiin.

Määräys valtakunnallisen alueidenkäyttö tavoitteen toteuttamiseksi

Pykälään, joka koskee määräystä valtakunnallisen alueidenkäyttötavoitteen toteuttamiseksi, lisättäisiin säännökset määräajasta ja uhkasakosta. Toimivalta antaa määräys siirrettäisiin ympäristöministeriöltä valtioneuvostolle. Lisäksi säädettäisiin, että valtio vastaa kunnalle tai maakunnan liitolle määräyksen toteuttamisesta aiheutuvista kaavoituskustannuksista.

Korvaus metsätalouden harjoittamisen rajoituksesta

Kaavojen toteuttamisesta annettuun lakiin ehdotetaan lisättäväksi uusi 101 a § maanomistajan oikeudesta saada metsänkäsittelyä koskevasta yleis- tai asemakaavan määräyksestä johtuvasta rajoituksesta metsätalouden harjoittamiselle kunnalta korvaus, jos rajoituksesta aiheutuu vähäistä suurempaa taloudellista menetystä.

4.2 Pääasialliset vaikutukset

4.2.1 Taloudelliset vaikutukset

4.2.1.1 Vaikutukset kotitalouksiin

Maakuntakaava

Maakuntakaavaa koskeviin säännöksiin ehdotetuilla muutoksilla arvioidaan olevan hyvin vähän suoria taloudellisia vaikutuksia kotitalouksiin. Vähittäiskaupan sääntelyn väheneminen maakuntakaavoituksessa voi vaikuttaa suuryksiköiden sijaintiin ja asiointietäisyyksiin, mutta

toisaalta sääntelyn keventäminen voi myös edistää kilpailua vähittäiskaupassa, millä voi olla kotitalouksien kannalta positiivinen vaikutus.

Yleiskaava

Ehdotetut uudet palveluiden ja virkistysalueiden saavutettavuutta koskevat yleiskaavan sisältövaatimukset voivat lisätä kotitalouksien mahdollisuuksia toteuttaa arjen matkoja kestäväillä kulkumuodoilla, kuten kävellen, pyöräillen ja joukkoliikenteellä ja vähentää liikkumiskustannuksia sekä parantaa eri väestöryhmien mahdollisuuksia saavuttaa palvelut ja virkistysalueet.

Ehdotettu uusi sään ääri-ilmiöihin ja tulvariskeihin varautumista sekä kunnan hulevesien hallinnan toteuttamisen edellytyksiä koskeva sisältövaatimus parantaa kotitalouksien sopeutumista ilmastonmuutokseen ja vähentää ilmastonmuutoksesta kotitalouksille aiheutuvia riskejä ja kustannuksia.

Asemakaava

Ehdotettu uusi erityisesti joukkoliikenteen, jalankulun ja pyöräliikenteen edellytysten järjestämistä koskeva asemakaavan sisältövaatimus voi vähentää kotitalouksien liikkumiskustannuksia sekä edistää kotitalouksien palvelujen saavutettavuutta.

Ehdotettu uusi lisääntyviin sään ääri-ilmiöihin, tulviin ja hulevesiin varautumista koskeva asemakaavan sisältövaatimus parantaa kotitalouksen sopeutumista ilmastonmuutokseen ja vähentää ilmastonmuutoksesta kotitalouksille aiheutuvia riskejä ja kustannuksia.

Vähittäiskaupan suuryksiköitä koskevat erityiset säännökset

Vähittäiskaupan suuryksikköjen sääntelyä koskevat muutokset voivat vaikuttaa suuryksiköiden sijaintiin ja saavutettavuuteen asiointimatkojen pidentymisenä, mutta toisaalta sääntelyn keventäminen voi myös edistää kilpailua vähittäiskaupassa, millä voi olla kotitalouksien kannalta positiivinen vaikutus.

Tuulivoimarakentamista koskevat erityiset säännökset

Tuulivoimalan ja asutuksen välisestä vähimmäisetäisyydestä (1 250 m)) säätämisen arvioidaan vähentävän hieman mahdollisuuksia kaavoittaa sellaisia tuulivoima-alueita, joita ei ole osoitettu maakuntakaavassa. Vaikutuksen arvioidaan kohdistuvan erityisesti Etelä-, Keski- ja Itä-Suomeen, joita koskevissa maakuntakaavoissa on vähemmän tuulivoimaan soveltuvia alueita. Tällä arvioidaan olevan maaomistajien maanvuokratuloja hieman vähentävä vaikutus. Toisaalta ehdotettava suostumusmenettely saattaa joissain tapauksissa mahdollistaa vähimmäisetäisyydestä poikkeamisen.

Vähimmäisetäisyydestä säätämisen arvioidaan lisäävän hieman voimajohtojen ja tiestön rakentamisen tarvetta, millä voi olla vaikutusta sähkökustannuksiin.

Yhteistyövelvoite eräillä kaupunkiseuduilla

Helsingin, Tampereen, Turun, Oulun, Jyväskylän, Kuopion ja Lahden kaupunkiseuduille ehdotetulla yhteistyövelvoitteella saattaa olla kotitalouksien liikkumisen ja asumisen kustannuksia alentavia vaikutuksia kyseisillä kaupunkiseuduilla. Alueidenkäytön ja

liikennejärjestelmän suunnittelun seudullinen yhteensovittaminen voi parantaa palveluiden ja työpaikkojen saavutettavuutta ja siten lisätä kotitalouksien arjen sujuvuutta ja mahdollistaa erilaiset kulkutapavalinnat. Jos kulkutapajakaumassa tapahtuvat muutokset lisäävät kävelyn ja pyöräilyn määrää, ehdotetulla yhteistyövelvoitteella voi olla välillisiä vaikutuksia väestön fyysiseen aktiivisuuteen ja sitä kautta terveyteen.

Korvaus metsätalouden harjoittamisen rajoituksesta

Kaavojen toteuttamisesta annettuun lakiin lisättäisiin uusi 101 a § maanomistajan oikeudesta saada metsänkäsitelyä koskevasta yleis- tai asemakaavan määräyksestä johtuvasta rajoituksesta metsätalouden harjoittamiselle kunnalta korvaus, jos rajoituksesta aiheutuu vähäistä suurempaa taloudellista menetystä. Pykälällä arvioidaan olevan positiivisia taloudellisia vaikutuksia maanomistajille.

Asemakaavan ja yleiskaavan laatimisaloite ja asemakaavan ja yleiskaavan laatiminen yhteistyössä maanomistajan kanssa

Ehdotetut uudet säännökset maanomistajan laatimisaloitteesta sekä kaavan laatimisesta yhteistyössä maanomistajan kanssa lisäävät maanomistajien mahdollisuuksia vaikuttaa omistamansa alueen kaavoitukseen ja tällä voi jossain tilanteissa olla positiivisia taloudellisia vaikutuksia maanomistajille, jos esimerkiksi hankkeen toteutuminen nopeutuu tai mahdollistuu kaavoituksen myötä.

4.2.1.2 Vaikutukset yrityksiin

Maakuntakaava

Maakuntakaavan tehtävän rajaaminen ja sen oikeusvaikutusten keventäminen sujuvoittaa jossain määrin kaavoitusta, koska kuntakaavoituksella voidaan ratkaista aikaisemmin maakuntakaavaa edellyttäneitä alueidenkäytön kysymyksiä. Tällä voi olla myönteisiä taloudellisia vaikutuksia yrityksiin, jos tämä aiheuttaa esimerkiksi elinkeinoelämän hankkeiden toteutumisen nopeutumista. Toisaalta seudullisen tason alueidenkäyttökysymysten ratkaisemisen siirtyminen kuntakaavoituksen tehtäväksi ja kuntien välistä yhteistyötä edellyttäväksi voi aiheuttaa myös epävarmuutta alueidenkäytön kehittymiseen verrattuna aiempaan tilanteeseen, jossa nämä asiat on ratkaistu maakuntakaavassa.

Yleiskaava

Ehdotettu uusi sään ääri-ilmiöihin ja tulvariskeihin varautumista sekä kunnan hulevesijärjestelmän toteuttamisen edellytyksiä koskeva sisältövaatimus vähentää ilmastomuutoksesta yrityksille aiheutuvia riskejä ja kustannuksia.

Ehdotettu yleiskaavan laatimisen ajaksi määrättävien rakennuskiellon ja toimenpiderajoituksen enimmäiskeston lyhentäminen nopeuttaa kaavoitusprosessia, millä voi olla myönteisiä taloudellisia vaikutuksia yrityksiin.

Ehdotettu yleiskaavan ja asemakaavan yhteiskäsittelyä koskeva uusi menettely mahdollistaa kaavojen laatimisen ja hyväksymisen samanaikaisesti ja lyhentää näin kaavoituksen kokonaiskesto.

Esityksen mukaan asemakaava voitaisiin perustellusta syystä laatia tai muuttaa sisällöltään yleiskaavan ohjausvaikutuksesta poiketen, jos yleiskaava on vanhentunut. Säännös olisi nykyisen lain vastaavaa säännöstä joustavampi, koska siinä ei enää edellytettäisi, että asemakaavan on sopeuduttava yleiskaavan kokonaisuuteen eikä sitä, että yleiskaava on ilmeisen vanhentunut. Ehdotettujen muutosten arvioidaan joissain tilanteissa lyhentävän kaavoituksen kokonaiskestoja.

Kaavoituksen kokonaiskeston lyhentymisellä edellä mainituilla tavoilla voi olla myönteisiä taloudellisia vaikutuksia yritysille.

Asemakaava

Ehdotettu uusi lisääntyviin sään ääri-ilmiöihin, tulviin ja hulevesiin varautumista koskeva asemakaavan sisältövaatimus vähentää ilmastomuutoksesta yritysille aiheutuvia riskejä ja kustannuksia.

Ehdotetut asemakaavan laatimista tai muuttamista varten määrättävän rakennuskiellon enimmäiskestoajan rajaaminen kuuteen vuoteen sekä asemakaavassa määrättävän rakennuskiellon enimmäiskestoajan rajaaminen yhdeksään vuoteen nopeuttavat kaavoitusprosessia, millä voi olla myönteisiä taloudellisia vaikutuksia yritysille.

Asemakaavan ja yleiskaavan laatimisaloite ja asemakaavan ja yleiskaavan laatiminen yhteistyössä maanomistajan kanssa

Ehdotetut uudet säännökset maanomistajan laatimisaloitteessa sekä kaavan laatimisesta yhteistyössä maanomistajan kanssa lisäävät maanomistajien mahdollisuuksia vaikuttaa omistamansa alueen kaavoitukseen ja tällä arvioidaan olevan positiivisia taloudellisia vaikutuksia yritysille kaavoitukseen liittyvän hankekehityksen ennakoitavuuden ja kaavoitusprosessin nopeutumisen näkökulmista.

Vähittäiskaupan suuryksiköitä koskevat erityiset säännökset

Vähittäiskaupan suuryksikköjen sääntelyä koskevat muutokset voivat edistää kilpailua vähittäiskaupassa, millä voi olla yritysten kannalta positiivinen vaikutus. Suurten yksiköiden toteuttaminen keskusta-alueiden ulkopuolelle voi nopeutua, koska merkitykseltään maakunnallisten vähittäiskaupan suuryksiköiden toteuttaminen keskusta-alueiden ulkopuolelle ei enää vaatisi niiden osoittamista maakuntakaavassa.

Tuulivoimarakentamista koskevat erityiset säännökset

Tuulivoimalan ja asutuksen välisestä vähimmäisetäisyydestä (1 250 metriä) säätämisen arvioidaan vähentävän hieman sellaisten potentiaalisten tuulivoima-alueiden määrää, joita ei ole osoitettu maakuntakaavassa. Vaikutuksen arvioidaan kohdistuvan erityisesti Etelä-, Keski- ja Itä-Suomeen, joita koskevissa maakuntakaavoissa on vähemmän tuulivoimaan soveltuvia alueita.

Vähimmäisetäisyydestä säätämisen arvioidaan myös lisäävän hieman voimajohtojen ja tiestön rakentamisen tarvetta. Vähimmäisetäisyydestä säätämisellä arvioidaan siten olevan hieman negatiivisia taloudellisia vaikutuksia tuulivoimayrityksille.

Aurinkovoimarakentamista koskevat erityiset säännökset

Aurinkovoimayleiskaavaa koskevilla säännöksillä rajoitetaan kaavoitusta edellyttävien aurinkovoimaloiden sijoittumista metsämaalle tai ojitamattomille luonnontilaisille suoalueille. Toisaalta isojen aurinkovoimaloiden rakentaminen saattaa sujuvoitua, kun yleiskaavaa voidaan käyttää aurinkovoimaloiden rakentamislupien perusteena. Aurinkovoimayleiskaavaa koskevilla säännöksillä on siten jossain määrin sekä rajoittavia että sujuvoittavia vaikutuksia aurinkovoimayrityksiin.

Rakentamislain sijoittamisen edellytyksiä suunnittelutarvealueella koskevaan 46 §:ään ehdotetaan lisättäväksi säännös, jonka mukaan merkittävänä rakentamisena pidetään aina pinta-alaltaan vähintään 50 hehtaarin kokoista aurinkovoimalaa. Tämä tarkoittaa, että vähintään 50 hehtaarin kokoisten aurinkovoimaloiden rakentaminen edellyttää aina aurinkovoimayleiskaavaa tai asemakaavaa. Kaavoitusvaatimus voi pidentää aurinkovoimahankkeiden kokonaisuutta ja lisätä joissain tapauksissa jonkin verran aurinkovoimayritysten kustannuksia, mutta toisaalta kaavoitus lisää ennakoitavuutta sille, mihin aurinkovoimaloita voidaan sijoittaa. Ehdotuksella on siten jossain määrin sekä rajoittavia että sujuvoittavia vaikutuksia aurinkovoimayrityksiin.

Suuronnettomuusvaaraa aiheuttavat tuotantolaitokset ja toiminnot kaavoituksessa

Lakiin ehdotetaan lisättäväksi säännökset suuronnettomuusvaaraa aiheuttavista tuotantolaitoksista ja toiminnoista kaavoituksessa. Säännösten arvioidaan käytännössä vaikuttavan yritysten säännöksissä tarkoitettujen laitosten ja toimintojen sijoittumismahdollisuuksiin vain vähän, koska säännösten tarkoittamia laitoksia ja toimintoja kaavoitettaessa tai näiden läheisyyteen kaavoitettaessa on nykyisenkin sääntelyn perusteella huolehdittava riittävästä etäisyydestä asuinalueisiin ja muihin herkkiin alueisiin.

Yhteistyövelvoite eräillä kaupunkiseuduilla

Helsingin, Tampereen, Turun, Oulun, Jyväskylän, Kuopion ja Lahden kaupunkiseuduille ehdotetulla yhteistyövelvoitteella saattaa olla myönteisiä vaikutuksia yritystoimintaan kyseisillä kaupunkiseuduilla. Seudullisella alueidenkäytön, asumisen ja liikennejärjestelmän suunnittelun yhteensovittamisella voidaan vaikuttaa esimerkiksi seudun liikennejärjestelmän toimivuuteen ja seudulliseen saavutettavuuteen, jolla on vaikutusta yritysten toiminta- ja kehittämisedellytyksiin. Ehdotetulla yhteistyövelvoitteella voidaan myös tukea tarpeiden mukaista ja monipuolista asuntotuotantoa sekä alueidenkäytön ja liikennejärjestelmän yhteensovittamista, mikä tukee työvoiman saatavuutta.

Kaavoitusmenettelyä ja vaikutusten arviointia sekä kaavojen tiedoksiantoa ja voimaantuloa koskevat säännökset

Kaavoitusmenettelyä ja vaikutusten arviointia sekä kaavojen tiedoksiantoa ja voimaantuloa koskevien muutosten arvioidaan sujuvoittavan kaavoitusmenettelyä prosessien yksinkertaistuksessa ja nopeutuessa ja tätä kautta niillä voi olla positiivisia vaikutuksia yritysten toimintaan.

Lakiin ehdotetaan lisättäväksi säännös, jonka mukaan asemakaavaa laadittaessa on arvioitava kaavan todennäköisesti merkittävät vaikutukset rakentamisen kustannuksiin. Vaatimus saattaa joissain tapauksissa pienentää rakentamiskustannuksia, kun kustannukset tunnistetaan paremmin jo asemakaavoitusvaiheessa.

4.2.1.3 Vaikutukset julkiseen talouteen

Valtakunnalliset alueidenkäyttötavoitteet

Valtakunnallisten alueidenkäyttötavoitteiden valmisteluun on lisätty ympäristöministeriölle velvoite seurata tavoitteiden ajantasaisuutta yhteistyössä muiden ministeriöiden kanssa, muun muassa alueidenkäytön ennakointiin perustuen. Yhteistyön lisääminen eri ministeriöiden välillä alueidenkäytössä voi johtaa parempaan koordinointiin ja synergiaan. Ajantasainen tieto auttaa tekemään parempia ja informoidumpia päätöksiä, mikä voi tehostaa julkisten varojen käyttöä. Ajantasaiset tavoitteet voivat tuottaa merkittäviä hyötyjä julkiselle taloudelle esimerkiksi vähentämällä ympäristövahinkoja tai infrastruktuurin korjauskustannuksia pitkällä aikavälillä. Tämä voi johtaa tehokkaampaan resurssien käyttöön ja taloudelliseen kasvuun.

Maakuntakaava

Maakuntakaavan tehtävän rajaaminen vähintään maakunnallisten alueidenkäytön kysymysten ratkaisemiseen ja sen oikeusvaikutusten keventäminen mm. mahdollistamalla siitä poikkeaminen voivat vähentää tarvetta laatia vaihemaakuntakaavoja esimerkiksi joidenkin ylikunnallisten alueidenkäytön tarpeiden vuoksi. Myös maakuntakaavoituksen edellyttämien selvitystarpeiden arvioidaan sen tehtävän rajaamisen takia jossain määrin vähenevän. Tällä voi olla lieviä positiivisia vaikutuksia julkiseen talouteen, mutta on syytä huomioida, että samat muutokset voivat lisätä työmäärää kuntien yleiskaavoituksessa.

Merkittävien, maakunnallisesti tai valtakunnallisesti vaikuttavien alueidenkäyttöasioiden, kuten liikenneverkon alueidenkäytöllinen suunnittelu tapahtuu jatkossakin lähtökohtaisesti maakuntakaavoituksessa, joten tältä osin maakuntakaavaan kohdistuvilla muutoksilla ei arvioida olevan merkittävää vaikutusta julkiseen talouteen.

Ehdotetut uudet ilmastonmuutoksen hillintää ja ilmastonmuutokseen sopeutumista sekä luonnon monimuotoisuuden vaalimista koskevat sisältövaatimukset voivat jonkin verran lisätä selvitysten laatimisen tarvetta ja näin maakuntakaavan laatimisesta aiheutuvia kustannuksia. Vaikutuksen ei kuitenkaan arvioida olevan kovin suuri, koska vastaavia asioita selvitetään osittain nykyisinkin voimassa olevien sisältövaatimusten perusteella.

Yleiskaava

Maakuntakaavan yksityiskohtaisuuden ja oikeusvaikutteisuuden keveneminen sekä keskittyminen ylikunnallisten alueidenkäytön kysymysten sijaan maakunnallisiin ja valtakunnallisiin kysymyksiin voi lisätä yleiskaavojen laatimistarvetta ja niiden laatimisesta aiheutuvia kustannuksia. Maakuntakaavan keskittyminen maakunnallisiin kysymyksiin lisää seudullisten ratkaisujen huomioimisen tarvetta yleiskaavoituksessa esimerkiksi vähittäiskaupan ratkaisujen osalta. Ehdotetuilla muutoksilla ei kuitenkaan ole kokonaisuutena merkittäviä vaikutuksia julkiseen talouteen.

Ehdotetut uudet olemassa olevan infrastruktuurin hyödyntämistä, luonnon monimuotoisuuden vaalimista, virkistysalueiden saavutettavuutta sekä lisääntyviin sään ääri-ilmiöihin ja tulvariskeihin varautumista sekä kunnan hulevesijärjestelmän toteuttamisen edellytyksiä koskevat yleiskaavan sisältövaatimukset voivat jonkin verran lisätä selvitysten laatimisen tarvetta ja näin yleiskaavojen laatimisesta aiheutuvia kustannuksia. Vaikutuksen ei kuitenkaan arvioida olevan kovin suuri, koska vastaavia asioita selvitetään osittain nykyisinkin voimassa olevien sisältövaatimusten perusteella. Olemassa olevan infrastruktuurin hyödyntämistä

koskeva sisältövaatimus voi johtaa pitkällä aikavälillä merkittäviin julkisen talouden säästöihin. Sään ääri-ilmiöihin ja tulvariskeihin varautumisen ja kunnan hulevesien hallinnan toteuttamisen edellytysten huomioiminen yleiskaavoituksessa voi lisätä kuntien yleiskaavoitukseen liittyviä kustannuksia erityisesti tilanteissa, joissa kunnassa ei ole tehty yleiskaavan mittakaavan tasoista tarkastelua palvelevaa hulevesien hallintasuunnitelmaa ja sellainen tulee tehtäväksi yleiskaavoituksen yhteydessä. Pitkällä aikavälillä sään ääri-ilmiöihin ja tulvariskeihin sekä hulevesien hallinnan huomioimisella jo yleiskaavallisen suunnittelun yhteydessä olisi kuitenkin todennäköisesti myönteisiä vaikutuksia julkiseen talouteen ilmastonmuutoksen edetessä. Ilmastonmuutokseen varautuminen yleiskaavoituksessa riittävän aikaisessa vaiheessa vähentää ilmastonmuutoksen sopeutumisen kustannuksia merkittävästi ilmastonmuutoksen edetessä.

Lakiin ehdotetaan lisättäväksi säännös kunnan mahdollisuudesta periä maanomistajalta tai -haltijalta suoraan rakentamista ohjaavan yleiskaavan laatimisesta aiheutuneet kustannukset, jos yleiskaava laaditaan pääasiallisesti yksityisen edun vaatimana ja maanomistajan tai -haltijan aloitteesta. Säännöksellä olisi positiivisia vaikutuksia julkiseen talouteen, koska se vähentäisi kunnalle kaavojen laadinnasta aiheutuvia kustannuksia.

Asemakaava

Lisääntyviin sään ääri-ilmiöihin, tulviin ja hulevesiin varautumista koskeva asemakaavan sisältövaatimus vahvistaa julkista taloutta erityisesti pitkällä aikavälillä. Ilmastonmuutokseen varautuminen asemakaavoituksessa riittävän aikaisessa vaiheessa vähentää ilmastonmuutokseen sopeutumisen kustannuksia merkittävästi ilmastonmuutoksen edetessä.

Ehdotettu uusi erityisesti joukkoliikenteen, jalankulun ja pyöräliikenteen edellytysten järjestämisestä koskeva asemakaavan sisältövaatimus parantaa todennäköisesti julkisen talouden kestävyyttä pitkällä aikavälillä infrastruktuurin toimivuuden ja palvelujen saavutettavuuden kautta. Jalankulun ja pyöräliikenteen huomioimisella asemakaavoituksessa on merkittäviä myönteisiä vaikutuksia julkiseen talouteen liikkumisen edistämisen ja terveysvaikutusten kautta.

Ehdotetut uudet lisääntyviin sään ääri-ilmiöihin ja tulviin varautumista sekä erityisesti joukkoliikenteen, jalankulun ja pyöräliikenteen edellytysten järjestämisestä koskevat sisältövaatimukset voivat jonkin verran lisätä selvitysten laatimisen tarvetta ja näin asemakaavojen laatimisesta aiheutuvia kustannuksia. Vaikutuksen ei kuitenkaan arvioida olevan kovin suuri, koska vastaavia asioita selvitetään osittain nykyisinkin voimassa olevien sisältövaatimusten perusteella. Ilmastonmuutokseen sopeutumista koskeva uusi asemakaavan sisältövaatimus kuitenkin myös vähentää ilmastonmuutokseen sopeutumisessa tarvittavaa kunnan kokonaistyömäärää.

Tuulivoimarakentamista koskevat erityiset säännökset

Tuulivoimalan ja asutuksen välisestä vähimmäisetäisyydestä (1 250 metriä) säätämisen arvioidaan vähentävän kuntien mahdollisuuksia kaavoittaa sellaisia tuulivoima-alueita, joita ei ole osoitettu maakuntakaavassa. Vähentämisen arvioidaan kohdistuvan erityisesti Etelä-, Keski- ja Itä-Suomeen, joita koskevissa maakuntakaavoissa on vähemmän tuulivoimaan soveltuvia alueita. Tämän vuoksi kuntien mahdollisuuksien saada kiinteistöveroja ja välillisesti muita tuloja tuulivoimasta arvioidaan hieman pienentyvän.

Asemakaavan ja yleiskaavan laatimisaloite ja asemakaavan ja yleiskaavan laatiminen yhteistyössä maanomistajan kanssa

Ehdotettu uusi asemakaavan ja yleiskaavan laatimisolotta koskeva säännös voi lisätä kuntiin tulevien aloitteiden määrää ja tätä kautta myös kuntien työmäärää ja kustannuksia.

Ehdotettu uusi asemakaavan ja yleiskaavan laatimista yhteistyössä maanomistajan kanssa koskeva säännös voi vähentää kaavojen laatimisesta kunnille aiheutuvaa työmäärää ja siitä aiheutuvia kustannuksia. Toisaalta velvoite päättää pyynnön hyväksymisestä tai hylkäämisestä monijäsenisessä toimielimessä sekä kaavaprosessin ohjaaminen saattavat myös lisätä kuntien työmäärää ja tätä kautta kustannuksia.

Yleiskaavan laatimisesta perittävä korvaus ranta-alueella

Muutoksena nykytilaan ehdotetaan, että kunta voisi periä pääasiassa loma-asutuksen järjestämiseksi laadittavan yleiskaavan laatimiskustannukset maanomistajilta heidän kaavasta saamansa hyödyn suhteessa, kun nykyisin kunta voi periä ainoastaan puolet laatimiskustannuksista. Säännöksellä olisi positiivisia vaikutuksia julkiseen talouteen, koska se vähentäisi kunnalle kaavojen laadinnasta aiheutuvia kustannuksia.

Suuronnettomuusvaaraa aiheuttavat tuotantolaitokset ja toiminnot kaavoituksessa

Suuronnettomuusvaaraa aiheuttavia tuotantolaitoksia ja toimintoja koskevien säännösten ei arvioida merkittävässä määrin lisäävän kuntien tai muiden viranomaisten selvitystarvetta ja tätä kautta kustannuksia, koska säännöksissä tarkoitettujen laitosten ja toimintojen osalta on nykyisenkin sääntelyn perusteella huolehdittava riittävästä etäisyyksistä kaavoituksessa. Säännökset saattavat jossain määrin lisätä kuntien velvoitteita pyytää kaavaa koskeva lausunto muilta viranomaisilta ja toisaalta Tukesin, hyvinvointialueiden pelastusviranomaisten ja Stukin velvollisuuksia antaa lausunto. Kustannusvaikutus ei kuitenkaan lausuntopyyntöjen osalta ole suuri, koska lausuntoja pyydetään käytännössä usein nykyisinkin säännösten tarkoittamissa tilanteissa.

Yhteistyö eräillä kaupunkiseuduilla

Helsingin, Tampereen, Turun, Oulun, Jyväskylän, Kuopion ja Lahden kaupunkiseuduille ehdotetun yhteistyövelvoitteen välittömät taloudelliset vaikutukset julkiseen talouteen liittyvät yhteistyön järjestämisestä aiheutuviin kustannuksiin. Yhteistyö edellyttää resursseja sekä kaupunkiseutujen kunnilta ja kuntayhtymiltä että valtion jo nykyisinkin suunnitteluun osallistuvilta tahoilta, mutta ehdotetusta uudesta pykälästä aiheutuvan velvoitteen ei arvioida merkittävästi lisäävän kustannuksia.

Kyseisillä kaupunkiseuduilla tehdään jo nykyisin seudullista yhteistyötä alueidenkäytön, asumisen ja liikennejärjestelmän yhteensovittamisessa. Työmäärään vaikuttaa se, miten kaupunkiseutujen yhteistyö on järjestetty, miten laaja-alaista yhteistyö on ja millaisia seudullisen suunnittelun välineitä sekä muotoja seuduilla on käytössä. Ehdotetun yhteistyövelvoitteen mukaan myös jatkossa yhteistyö alueidenkäytön, asumisen ja liikennejärjestelmän suunnittelun yhteensovittamista koskevissa asioissa voitaisiin järjestää kaupunkiseuduilla eri tavoin. Valittu yhteistyön järjestämisen tapa ja laajuus tulee vaikuttamaan tarvittaviin resursseihin.

Yhteistyöllä saattaa olla myönteisiä vaikutuksia julkiseen talouteen kyseisillä kaupunkiseuduilla. Kaupunkiseutujen kuntien, kuntayhtymien ja valtion yhteistyöllä voidaan edistää kaupunkiseutujen alueidenkäytön ja liikennejärjestelmän taloudellisuutta. Sitä voidaan edistää esimerkiksi tehostamalla olemassa olevan yhdyskuntarakenteen ja infrastruktuurin

hyödyntämistä sekä yhteensovittamalla valtakunnallisia ja seudullisia toimenpiteitä. Yhteistyöllä voidaan myös edistää seudun tasapainoista kehitystä, mikä voi vähentää eriytymiskehityksestä aiheutuvia vaikutuksia julkiseen talouteen.

Kaavoitusmenettelyä ja vaikutusten arviointia sekä kaavojen tiedoksiantoa ja voimaantuloa koskevat säännökset

Kaavoitusmenettelyä ja vaikutusten arviointia sekä kaavojen tiedoksiantoa ja voimaantuloa koskevien muutosten arvioidaan jonkin verran vähentävän kunnille kaavoituksesta aiheutuvia kustannuksia. Kunnille arvioidaan tulevan kustannussäästöjä mm. siitä, että nykyisistä velvoitteista ilmoittaa kaavan valmisteluvaiheen osallistumismahdollisuuksista sanomalehdessä luovuttaisiin. Myös kaavoituskatsauksesta luopuminen vähentäisi jonkin verran kuntien kustannuksia, mutta velvollisuus ilmoittaa ajantasaisesti vireille tulleista kaavoista ja lähiaikoina vireille tulevista kaavoista voisi jonkin verran lisätä kuntien työmäärää.

Lakiin ehdotetaan lisättäväksi säännös, jonka mukaan asemakaavaa laadittaessa on arvioitava kaavan todennäköisesti merkittävät vaikutukset rakentamisen kustannuksiin. Vaatimuksen arvioidaan jonkin verran lisäävän asemakaavan laatimiskustannuksia, koska kustannusten arviointi voi tietyissä tilanteissa edellyttää lisäselvityksiä.

Esityksen mukaan asemakaavaehdotuksen ja suoraan rakentamista ohjaavan yleiskaavaehdotuksen nähtäville asettamisesta olisi ilmoitettava kirjallisesti kaikille kunnan tiedossa oleville kaava-alueen maanomistajille ja maan haltijoille, kun nykyisin ilmoitusvelvollisuus koskee vain niitä maanomistajia ja maan haltijoita, joiden kotikunta ei ole kaavoitettavalla alueella. Ehdotetun muutoksen arvioidaan lisäävän kuntien työmäärää ja kustannuksia.

Korvaus metsätalouden harjoittamisen rajoituksesta

Kaavojen toteuttamisesta annettuun lakiin lisättäisiin uusi 101 a § maanomistajan oikeudesta saada metsänkäsittelyä koskevasta yleis- tai asemakaavamääräyksestä johtuvasta rajoituksesta metsätalouden harjoittamiselle kunnalta korvaus, jos rajoituksesta aiheutuu vähäistä suurempaa taloudellista menetystä. Pykälä saattaa jonkin verran lisätä kuntien kustannuksia sellaisissa tapauksissa, joissa kaavassa osoitetaan muita kuin luonnonsuojelulain mukaisesti korvattavia suojelualueita tai metsälain 10 §:ssä tarkoitettuja erityisen tärkeitä elinympäristöjä. Pykälä ei koskisi kaavoja, jotka on hyväksytty tai asetettu ehdotuksena nähtäville ennen ehdotetun lain voimaantuloa. Kunta voisi siten vaikuttaa näiden alueiden lukumäärään laatiessaan yleiskaavaa tai asemakaavaa.

4.2.1.4 Vaikutukset kansantalouteen

Valtakunnalliset alueidenkäyttötavoitteet

Valtakunnallisten alueidenkäyttötavoitteiden ajantasaisuuden seuranta, joka perustuu ministeriöiden väliseen yhteistyöhön ja alueidenkäytön kehityksen ennakkointiin, voi mahdollistaa nykyistä nopeamman reagoinnin muuttuviin olosuhteisiin, kuten ilmastonmuutokseen ja taloudellisiin muutoksiin. Tämä voi vähentää riskejä ja kustannuksia.

Valtakunnallisten alueidenkäyttötavoitteissa käsiteltäviä asioita on täsmennetty siten, että niihin sisältyvät ilmastonmuutoksen hillintä ja siihen sopeutuminen, luonnon monimuotoisuus ja luonnonvarojen kestävä käyttö sekä huoltovarmuus ja kokonaisturvallisuus. Tällä voi olla pitkällä aikavälillä kansantalouteen positiivisia vaikutuksia. Vähentämällä päästöjä ja sopeutumalla ilmastonmuutokseen voidaan vähentää taloudellisia riskejä ja kustannuksia. Luonnon monimuotoisuuden turvaaminen ylläpitää taloudelle tärkeitä ekosysteemipalveluita. Kestävä luonnonvarojen käyttö varmistaa resurssien riittävyyden ja tukee talouskasvua. Huoltovarmuuden ja kokonaisturvallisuuden parantaminen lisää talouden vakautta kriisitilanteissa. Nämä toimet edistävät kestävästä kehitystä ja parantavat kansantalouden resilienssiä ja kilpailukykyä.

Maakuntakaava

Kansantalouden näkökulmasta maakuntakaavan sisältövaatimukset sisältävät edelleen olennaisina asioina mm. alueidenkäytön taloudellisuuden sekä ympäristön ja talouden kannalta kestävien liikenteen ja teknisen huollon järjestelyjen vaatimukset. Näiltä osin muutoksilla ei arvioida olevan merkittäviä vaikutuksia kansantalouteen. Uudet ilmastonmuutoksen hillintää, ilmastonmuutoksen sopeutumista ja luonnon monimuotoisuutta koskevat sisältövaatimukset vaikuttanevat pitkällä aikavälillä kansantalouteen positiivisesti, koska ilmastonmuutoksen huomioon ottaminen ja luontokadon torjunta ovat myös kansantalouden kannalta tärkeitä asioita. Ilmastonmuutoksen kansantaloudellisten vaikutusten arviointiin liittyy kuitenkin huomattavia epävarmuuksia monimutkaisten vaikutusketjujen vuoksi.

Seudullisen tason alueidenkäyttökysymysten ratkaiseminen jatkossa kuntakaavoituksessa maakuntakaavan sijaan voi aiheuttaa jossain määrin epävarmuutta alueidenkäytön kehittymiseen tältä osin. Valtion viranomaisten on otettava kansantaloudellisten vaikutusten näkökulma aiempaa vahvemmin huomioon osallistuessaan kuntakaavojen laadintamenettelyihin, koska niissä esitettävien ratkaisujen pohjalla ei jatkossa olisi välttämättä maakuntakaavassa tutkittuja ratkaisuja samalla avoin kuin nykyisin.

Yleiskaava

Suurin osa kansallisvarallisuudestamme liittyy rakennettuun ympäristöön, jonka merkittävä osa on olemassa oleva infrastruktuuri. Olemassa olevan infrastruktuurin hyödyntämistä koskeva uusi yleiskaavan sisältövaatimus voi johtaa pitkällä aikavälillä merkittäviin julkisen talouden säästöihin ja siten vaikuttaa myönteisesti kansantalouteen. Uudet ilmastonmuutokseen sopeutumista ja luonnon monimuotoisuutta koskevat sisältövaatimukset vaikuttanevat pitkällä aikavälillä kansantalouteen positiivisesti, koska ilmastonmuutoksen huomioon ottaminen ja luontokadon torjunta ovat myös kansantalouden kannalta tärkeitä asioita. Ilmastonmuutoksen kansantaloudellisten vaikutusten arviointiin liittyy kuitenkin huomattavia epävarmuuksia monimutkaisten vaikutusketjujen vuoksi.

Asemakaava

Rakennettu ympäristö muodostaa keskeisimmän osan Suomen kansallisvarallisuudesta. Ilmastonmuutokseen varautuminen asemakaavoituksessa riittävän aikaisessa vaiheessa vähentää ilmastonmuutokseen liittyviä riskejä ja ilmastonmuutokseen sopeutumisen kustannuksia merkittävästi ilmastonmuutoksen edetessä. Tällä on myönteisiä kansantaloudellisia vaikutuksia erityisesti pitkällä aikavälillä rakennetun ympäristön laadun ja kestävyden näkökulmasta.

Ehdotettu uusi erityisesti joukkoliikenteen, jalankulun ja pyöräliikenteen edellytysten järjestämistä koskeva asemakaavan sisältövaatimus parantaa yhdyskuntarakenteen toimivuutta ja palvelujen saavutettavuutta. Jalankulun ja pyöräliikenteen huomioimisella asemakaavoituksessa on myönteisiä terveysvaikutuksia liikunnan edistämisen kautta. Nämä vaikuttavat pitkällä aikavälillä myönteisesti kansantalouteen.

Tuulivoimarakentamista koskevat erityiset säännökset

Tuulivoimalan ja asutuksen välisen vähimmäisetäisyysääntelyn (1 250 metriä) arvioidaan vähentävän sellaisten tuulivoima-alueiden määrää, joita ei ole osoitettu maakuntakaavassa. Vaikutuksen arvioidaan kohdistuvan erityisesti Etelä-, Keski- ja Itä-Suomeen, joita koskevissa maakuntakaavoissa on vähemmän tuulivoimaan soveltuvia alueita. Sähkönsiirtoverkon rakennustarpeet sekä siirtohäviöiden kustannukset lisääntyisivät hieman. Lisäksi jos tuulivoimatuotannon kasvu keskittyisi pienemmälle maantieteelliselle alueelle, sähköjärjestelmän tasapainotukseen tarvittavien joustoresurssien kustannukset olisivat hieman suuremmat verrattuna tilanteeseen, jossa tuulivoima olisi sijoittunut maantieteellisesti laajemmille alueille.

Fingridin arvioissa sähkön tuotannon ja kulutuksen kehitysnäkymistä tuulivoimakapasiteettia olisi erinomaisen kilpailukyvyn skenaariossa noin 16 000 MW ja kohtalaisen kilpailukyvyn skenaariossa lähes 13 000 MW vuoteen 2030 mennessä (Fingridin ennuste Q3/2025). Energia- ja ilmastostrategiassa (TEM, 2025) ja sen laadintaa varten tehdyssä Kansallisessa energia- ja ilmastopolitiikan uudet toimet ja skenaariotyössä (VTT, 2025) tuulivoiman tuotantotarve arvioidaan hieman Fingridin arvioita pienemmäksi.

Tuulivoiman ja asutuksen välisen etäisyysääntelyn taloudellisten vaikutusten arvio -selvityksen (FCG, 2024 [raportti](#)) mukaan vaatimus sijoittaa tuulivoimala 1 000 m – 1 500 m etäisyydelle vähentäisi potentiaalisten voimaloiden määrää noin 50–80 % verrattuna nykytilanteeseen. Selvityksessä ei vielä huomioitu maakuntakaavoja. Tuulivoima ja alueidenkäyttölain etäisyysäännös -selvityksessä (Suomen ympäristökeskus, 2025) arvioidaan, että maakuntakaavoissa ja maakunnallisissa suunnitelmissa maatuulivoimapotentiaalia on noin 32 000–45 000 MW keskimääräisen arvion ollessa 37 500 MW. Tämän arvioidaan selvityksessä vastaavan 5000–5500 voimalaa. On kuitenkin huomioitava, että kaikki maakuntakaavoissa osoitetut alueet eivät toteudu.

Tuulivoima ja alueidenkäyttölain etäisyysäännös -selvityksessä arvioitiin lisäksi sellaisten potentiaalisten alueiden tuulivoimamääriä, joita ei osoiteta maakuntakaavoissa. Tällaisten paikallisen kokoluokan luonnos- ja ehdotusvaiheessa olevien yleiskaavojen arvioitiin sisältävän alle 20 % koko tuulivoimakokonaiskapasiteetista. Suurin osa tuulivoimapotentiaaleista sisältyykin sellaisiin yleiskaavoihin, jotka osoitetaan maakuntakaavoissa. Maakuntakaavoissa ja maakunnallisissa selvityksissä on runsaasti tuulivoimapotentiaalia, joihin ei sovellettaisi vähimmäisetäisyysääntelyä. Näitä pienempien tuulivoima-alueiden merkityksen arvioidaan olevan Suomen sähköntuotannossa melko vähäinen. Näin ollen vähimmäisetäisyydestä säättämisen ei todennäköisesti merkittävästi vaarantaisi Suomen sähköntuotannon kapasiteetin kasvua. Tuulivoiman ja asutuksen välisen vähimmäisetäisyysääntelyn ei arvioida vaikuttavan merkittävästi Suomen kilpailukykyyn tuulivoimainvestoinneista, kun huomioidaan maakuntakaavoituksen tuulivoimapotentiaali.

Yhteistyövelvoite eräillä kaupunkiseuduilla

Helsingin, Tampereen, Turun, Oulun, Jyväskylän, Kuopion ja Lahden kaupunkiseuduille ehdotetulla yhteistyövelvoitteella saattaa olla (välillisesti) myönteisiä vaikutuksia kansantalouteen. Kaupunkiseuduilla asuu yli puolet Suomen väestöstä ja niillä tuotetaan merkittävä osa Suomen BKT:sta, joten niiden alueidenkäytön, asumisen ja liikennejärjestelmän kehittämisellä on merkitystä kansantalouden kannalta. Seudullisella alueidenkäytön, asumisen ja liikennejärjestelmän suunnittelun yhteensovittamisella voidaan vaikuttaa esimerkiksi asuntoja työmarkkinoiden toimivuuteen sekä seudun sisäiseen ja seudun valtakunnalliseen saavutettavuuteen, millä on vaikutuksia elinkeinoelämän toimintaedellytyksiin. Yhteensovittamisella voidaan myös edistää olemassa olevien rakenteiden, palveluiden ja infrastruktuurin parempaa hyödyntämistä, mikä tukee alueidenkäytön ja liikennejärjestelmän taloudellista kestävyyttä.

Kaavoitusmenettelyä sujuvoittavat muutokset

Kaavoitusmenettelyä sujuvoittavilla muutoksilla, kuten asemakaavan ja yleiskaavan yhteiskäsittelyllä, rakennuskieltojen enimmäiskestoajkojen lyhentämisellä ja kaavojen ohjausvaikutuksen joustavoittamisella, arvioidaan olevan myönteisiä vaikutuksia kansantalouteen. Positiivisia vaikutuksia arvioidaan syntyvän esimerkiksi investointihankkeiden toteutumisen nopeutumisen kautta.

4.2.2 Vaikutukset viranomaisten toimintaan

Valtakunnalliset alueidenkäyttötavoitteet

Lakiin ehdotettu valtakunnallisten alueidenkäyttötavoitteiden ajantasaisuuden seuranta merkitsee tiiviimpää yhteistyötä ministeriöiden välillä sekä myös alueidenkäytön seurannan ja ennakoinnin vahvistamista. Ministeriöillä ja muilla viranomaisilla on enemmän vastuuta seurata ja raportoida tavoitteiden toteutumisesta, mikä voi vaatia lisäresursseja ja koulutusta. Toisaalta yhteistyön vahvistaminen parantaa ministeriöiden välistä koordinointia ja tiedonvaihtoa, mikä voi tehostaa viranomaisten toimintaa ja päätöksentekoa sekä edistää tavoitteiden toteuttamista. Ajantasaiset tavoitteet edistävät eri sektoreiden linjausten toteutumista alueidenkäytön suunnittelussa.

Maakuntakaava

Maakuntakaavan tehtävän rajaaminen ja yksityiskohtaisuuden ja näihin liittyen myös selvitystarpeiden väheneminen vähentää jossain määrin kaavoja laativien maakuntien liittojen työmäärää. Osa maakuntien liitoista on kuitenkin laatinut varsin yleispiirteisiä maakuntakaavoja jo voimassa olevan lain aikana. Maakuntien liittojen työmäärää voi kuitenkin myös lisätä mahdollisesti kasvava tarve seurata kuntakaavoitusta poikkeamismahdollisuuden takia. Maakunnan liiton olisi yleensä tarve ottaa lausunnossaan kantaa siihen, onko kuntakaavassa lain edellyttämä perusteltu syy poiketa maakuntakaavan ratkaisusta. Maakuntakaavan sisältövaatimuksiin ehdotetuilla muutoksilla, jotka liittyvät erityisesti luonnon monimuotoisuuden ja ilmastonmuutoksen huomiioon ottamiseen, voi osaltaan olla maakuntien liittojen työmäärää ja kustannuksia kasvattava vaikutus. On kuitenkin huomattava, että näitä asioita on jo käsitelty, ja niihin liittyviä selvityksiä laadittu maakuntakaavoituksessa jo voimassa olevan lain sisältövaatimusten perusteella.

Ehdotettu maakuntakaavojen ehdotusvaiheen erillisen viranomaislausuntokierroksen poistaminen vähentää työmäärää ja kustannuksia erityisesti maakuntien liitoissa. Muiden

viranomaisten osalta vaikutus työmäärään on vähäinen, mutta kaavoitusmenettely yksinkertaistuu.

Yleiskaava

Maakuntakaavan yksityiskohtaisuuden ja oikeusvaikutteisuuden keveneminen sekä keskittyminen ylikunnallisten alueidenkäytön kysymysten sijaan maakunnallisiin ja valtakunnallisiin kysymyksiin muuttavat yleiskaavan ja maakuntakaavan välistä suhdetta sekä kuntien ja maakuntien liittojen toimivaltasuhteita. Yleiskaavoissa tehtäisiin jatkossa alueidenkäytön ratkaisuja, jotka on aiemmin tehty maakuntakaavoissa. Seudulliset yhdyskuntarakennetta ja vähittäiskaupan suuryksiköitä koskevat ratkaisut perustuisivat yleiskaavaan ja asemakaavaan, mikä korostaa erityisesti yleiskaavojen ajantasaisuuden merkitystä. Maakuntakaavoituksessa ei enää ohjattaisi vähittäiskaupan suuryksiköiden mitoitusta, elleivät nämä olisi merkitykseltään vähintään maakunnallisia, joten mitoitus jäisi pääosin ratkaistavaksi yleiskaavoituksessa ja asemakaavoituksessa. Täten usean kunnan alueella olevien vähittäiskaupan hankkeiden yhteisvaikutusten arviointi vaikeutuu. Muutosten yhteisvaikutuksiin liittyy siten tältä osin merkittäviä epävarmuuksia.

Yleiskaavaan ehdotetut uudet sisältövaatimukset lisäävät jonkin verran selvitysten laatimisen tarvetta ja kuntien työmäärää. On kuitenkin huomattava, että näitä asioita on jo käsitelty, ja niihin liittyviä selvityksiä laadittu yleiskaavoituksessa jo voimassa olevan lain sisältövaatimusten perusteella. Maakuntakaavaan ehdotetut muutokset voivat lisätä yleiskaavojen selvitystarpeita ja siten kasvattaa kuntien työmäärää. Ehdotettu uusi sään ääri-ilmiöihin ja tulvariskeihin varautumista sekä kunnan hulevesijärjestelmän toteuttamisen edellytyksiä koskeva sisältövaatimus edistää eri viranomaisten ilmastonmuutokseen sopeutumisessa tarvittavaa sektorikohtaista työtä ja vähentää siten muita ilmastonmuutoksen sopeutumisessa tarvittavia toimia esimerkiksi tulvariskien hallintaan, ihmisten terveyteen ja pelastustoimeen liittyen.

Ehdotettu säännös, jonka mukaan asemakaava voidaan perustellusta syystä laatia tai muuttaa sisällöltään yleiskaavan ohjausvaikutuksesta poiketen, jos yleiskaava on vanhentunut, sujuvoittaa ja nopeuttaa asemakaavojen laatimista tällaisissa tilanteissa.

Lakiehdotuksen mukaan yleiskaava ja asemakaava voitaisiin laatia yhtä aikaa ja hyväksyä samalla päätöksellä. Yleiskaavan ja asemakaavan yhteiskäsittely keventää kaavojen laatimiseen ja hyväksymiseen liittyvää menettelyä ja hallinnollisia prosesseja tilanteessa, jossa samalla alueelle on tarpeen laatia samaan aikaan sekä yleiskaava että asemakaava. Lakiehdotuksen mukaan yleiskaavan hyväksymispäätöksessä voitaisiin myös samalla päättää alueella voimassa olevan asemakaavan kumoamisesta. Tämä helpottaisi menettelyä tilanteissa, joissa alueidenkäytön ohjaustarpeeseen ja kaavojen toteuttamiseen liittyviin velvoitteisiin nähden asemakaavatasoista suunnittelua voidaan pitää tarpeettomana ja korvata yleiskaavatasoisella suunnittelulla.

Asemakaava

Ehdotettu uusi lisääntyviin sään ääri-ilmiöihin, tulviin ja hulevesiin varautumista koskeva asemakaavan sisältövaatimus edistää eri viranomaisten ilmastonmuutokseen sopeutumisessa tarvittavaa sektorikohtaista työtä ja vähentää siten muita ilmastonmuutoksen sopeutumisessa tarvittavia toimia, esimerkiksi tulvariskien hallintaan, ihmisten terveyteen ja pelastustoimeen liittyen.

Asemakaavaan ehdotetut uudet sisältövaatimukset lisäävät selvitysten laatimisen tarvetta ja kuntien työmäärää jonkin verran. On kuitenkin huomattava, että näitä asioita on jo käsitelty, ja niihin liittyviä selvityksiä laadittu asemakaavoituksessa jo voimassa olevan lain sisältövaatimusten perusteella. Ilmastonmuutosta koskeva uusi asemakaavan sisältövaatimus kuitenkin myös vähentää ilmastonmuutokseen sopeutumisessa tarvittavaa kunnan kokonaistyömäärää.

Ehdotettu säännös, jonka mukaan asemakaava voidaan perustellusta syystä laatia tai muuttaa sisällöltään yleiskaavan ohjausvaikutuksesta poiketen, jos yleiskaava on vanhentunut, sujuvoittaa ja nopeuttaa asemakaavojen laatimista tällaisissa tilanteissa.

Lakiehdotuksen mukaan yleiskaava ja asemakaava voitaisiin laatia yhtä aikaa ja hyväksyä samalla päätöksellä. Yleiskaavan ja asemakaavan yhteiskäsittely keventää kaavojen laatimiseen ja hyväksymiseen liittyvää menettelyä ja hallinnollisia prosesseja tilanteissa, jossa samalla alueelle on tarpeen laatia samaan aikaan sekä yleiskaava että asemakaava. Lakiehdotuksen mukaan yleiskaavan hyväksymispäätöksessä voitaisiin myös samalla päättää alueella voimassa olevan asemakaavan kumoamisesta. Tämä helpottaisi menettelyjä tilanteissa, joissa alueidenkäytön ohjaustarpeeseen ja kaavojen toteuttamiseen liittyviin velvoitteisiin nähden asemakaavatasoista suunnittelua voidaan pitää tarpeettomana ja korvata yleiskaavatasoisella suunnittelulla.

Asemakaavan ja yleiskaavan laatimisaloite ja asemakaavan ja yleiskaavan laatiminen yhteistyössä maanomistajan kanssa

Ehdotetut säännökset asemakaavan ja yleiskaavan laatimisaloitteesta sekä asemakaavan ja yleiskaavan laatimisesta yhteistyössä maanomistajan kanssa voivat lisätä kuntien työmäärää aloitteiden ja pyyntöjen käsittelyn sekä kaavaprosessin ohjaamisen vuoksi. Yleiskaavan tai asemakaavan laatiminen yhteistyössä maanomistajan kanssa voi toisaalta vähentää kuntien kaavoituksen resurssitarpeita.

Maanomistajan oikeus loma-asutuksen järjestämistä koskevan ranta-asemakaavaehdotuksen laatimiseen

Ranta-asemakaavaehdotuksen laatimista koskeviin säännöksiin ehdotetut muutokset lisäävät jonkin verran kuntien työmäärää, kun kunta vastaisi kaavoituksen eri vaiheista ja vuorovaikutuksen järjestämisestä.

Tuulivoimarakentamista koskevat erityiset säännökset

Tuulivoimalan ja asutuksen välisestä vähimmäisetäisyydestä (1 250 metriä) säätämisen arvioidaan vähentävän hieman kuntien mahdollisuuksia kaavoittaa sellaisia tuulivoima-alueita alueilleen, joita ei ole osoitettu maakuntakaavassa. Vähentämisen arvioidaan kohdistuvan erityisesti Etelä-, Keski- ja Itä-Suomeen, joita koskevissa maakuntakaavoissa on vähemmän tuulivoimaan soveltuvia alueita.

Aurinkovoimarakentamista koskevat erityiset säännökset

Aurinkovoimayleiskaavaa koskevat säännökset ja rakentamislain 46 §:ään ehdotettu hehtaariraja yhdenmukaistavat aurinkovoimaloiden kaavoitusta ja käytäntöjä sen suhteen, milloin aurinkovoimahanke edellyttää kaavoitusta ja milloin se voi edetä suoraan rakentamisluvalla. Toisaalta ehdotetun 50 hehtaarin kaavoitusrajan myötä nykyistä useampi

aurinkovoimahanke edellyttäisi kaavaa suoran lupamenettelyn sijasta, mikä saattaa hieman lisätä kuntien työmäärää.

Suuronnettomuusvaaraa aiheuttavat tuotantolaitokset ja toiminnot kaavoituksessa

Suuronnettomuusvaaraa aiheuttavia tuotantolaitoksia ja toimintoja koskevien säännösten ei arvioida merkittävässä määrin lisäävän kuntien tai muiden viranomaisten selvitystarvetta ja tätä kautta työmäärää, koska säännöksissä tarkoitettujen laitosten ja toimintojen osalta on nykyisenkin sääntelyn perusteella huolehdittava riittävästä etäisyyksistä kaavoituksessa. Säännökset saattavat jossain määrin lisätä kuntien velvoitteita pyytää lausunto muilta viranomaisilta ja toisaalta Tukesin, hyvinvointialueiden pelastusviranomaisten, Liikenne- ja viestintävirasto Traficom ja Stukin velvollisuuksia antaa lausunto. Vaikutus ei kuitenkaan lausuntopyyntöjen osalta ole suuri, koska lausuntoja pyydetään käytännössä usein nykyisinkin säännöksen tarkoittamissa tilanteissa.

Yhteistyövelvoite eräillä kaupunkiseuduilla

Helsingin, Tampereen, Turun, Oulun, Jyväskylän, Kuopion ja Lahden kaupunkiseuduilla tehdään jo nykyisin seudullista yhteistyötä maankäytön, asumisen ja liikenteen yhteensovittamisessa. Yhteistyövelvoitteella ei olisi näin merkittäviä vaikutuksia kaupunkiseutujen kuntien ja muiden seudullisten tai alueellisten viranomaisten toimintaan. Velvoite voi kuitenkin edellyttää nykyisten yhteistyökäytäntöjen kehittämistä ja yhteistyön laajentamista. Yhteistyökäytäntöjen kehittäminen voisi tarkoittaa esimerkiksi siirtymistä hankelähtöisestä yhteistyöstä jatkuvaan yhteistyöhön. Yhteistyön laajentaminen taas voisi tarkoittaa siirtymistä yksittäistä sektoria koskevasta seudullisesta yhteistyöstä alueidenkäytön, asumisen ja liikennejärjestelmän yhteensovittamista koskeviin strategisen seudullisen tason kysymyksiin.

Ehdotettu yhteistyövelvoite koskisi valtion viranomaisista ainakin Lupa- ja valvontavirastoa, elinvoimakeskuksia, Väylävirastoa, Liikenne- ja viestintävirasto Traficomia. Tarvittaessa myös muut valtion viranomaiset voisivat osallistua yhteistyöhön. Nykyisin Väyläviraston ja Liikenne- ja viestintävirasto Traficom edustajat osallistuvat seudulliseen liikennejärjestelmätyöhön ja tarpeen mukaan myös muuhun yhteistyöhön, jossa sovitetaan yhteen alueidenkäytön ja liikennejärjestelmän suunnittelua kaupunkiseudulla. Nykykäytäntöön verrattuna yhteistyövelvoite ei pääsääntöisesti lisäisi valtion viranomaisten työmäärää. On mahdollista, että joillain seuduilla työmäärä voisi lisääntyä hieman.

Ehdotetun yhteistyövelvoitteen tavoitteena olisi vahvistaa suurimpien kaupunkiseutujen kuntien keskinäistä sekä kaupunkiseutujen kuntien ja valtion välistä yhteistyötä alueidenkäytön, asumisen ja liikennejärjestelmän yhteensovittamista koskevissa asioissa. Velvoite voi näin mahdollistaa valtakunnallisten ja seudullisten tavoitteiden ja toimenpiteiden yhteensovittamisen sekä edesauttaa yhteisen käsityksen ja tahtotilan muodostamista alueidenkäytön, asumisen ja liikennejärjestelmän ratkaisusta kaupunkiseudulla. Tätä kautta myös tarvittavien toimenpiteiden määrittely ja toteuttaminen voi tapahtua entistä koordinoitummin. Yhteistyöllä luotaisiin edellytyksiä seudulliselle yhteensovittavalle suunnittelulle ja MAL-sopimuksille, joissa kaupunkiseudut ja valtio voivat sopia maankäytön, asumisen ja liikennejärjestelmän kehittämisen toimenpiteistä näillä kaupunkiseuduilla.

Kaavoitusmenettelyä ja vaikutusten arviointia sekä kaavojen tiedoksiantoa ja voimaantuloa koskevat säännökset

Kaavoitusmenettelyä ja vaikutusten arviointia sekä kaavojen tiedoksiantoa ja voimaantuloa koskevat koskevien muutosten arvioidaan jonkin verran vähentävän kunnille kaavoituksesta aiheutuvaa työmäärää. Työmäärän arvioidaan vähenevän muun muassa sen vuoksi, että nykyisistä velvoitteista ilmoittaa kaavan valmisteluvaiheen osallistumismahdollisuuksista sanomalehdessä luovuttaisiin. Myös kaavoituskatsauksesta luopuminen vähentäisi jonkin verran työmäärää, mutta velvollisuus ilmoittaa ajantasaisesti vireille tulleista ja lähiaikoina vireille tulevista kaavoista voisi jonkin verran lisätä työmäärää.

Lakiin ehdotetaan lisättäväksi säännös, jonka mukaan asemakaavaa laadittaessa on arvioitava kaavan todennäköisesti merkittävät vaikutukset rakentamisen kustannuksiin. Vaatimuksen arvioidaan jonkin verran lisäävän kuntien työmäärää.

Esityksen mukaan asemakaavaehdotuksen ja suoraan rakentamista ohjaavan yleiskaavaehdotuksen nähtävillä asettamisesta olisi ilmoitettava kirjallisesti kaikille kunnan tiedossa oleville kaava-alueen maanomistajille ja maan haltijoille, kun nykyisin ilmoitusvelvollisuus koskee vain niitä maanomistajia ja maan haltijoita, joiden kotikunta ei ole kaavoitettavalla alueella. Ehdotetun muutoksen arvioidaan lisäävän kuntien työmäärää ja kustannuksia.

Muutoksenhaku

Ehdotetulla valitusoikeuden rajauksella asemakaavan hyväksymistä koskevissa päätöksissä on vaikutuksia etenkin hallintotuomioistuimiin. Siirtyminen asianosaisperusteiseen valitusoikeuteen asemakaavoissa saattaa hieman vähentää asemakaavavalitusten kokonaismäärää. Koska huomattava osa asemakaavavalituksista on kuitenkin nykyäänkin asianosaisten tai lähialueen asukkaiden tekemiä, valitusten määrä ei todennäköisesti vähene merkittävästi. Valitusten käsittely hallintotuomioistuimissa saattaa myös hidastua, kun valitusoikeutta ja asianosaisuutta joudutaan tulkitsemaan tapauskohtaisesti. Valitusoikeuden tapauskohtainen selvittäminen lisää työmäärää hallintotuomioistuimissa ja saattaa joissakin tapauksissa pidentää valituksen käsittelyn kokonaisaikaa.

Samaten ehdotettu säännös muistutuksesta yhdistysten valitusoikeuden säilyttämiseksi saattaa hieman lisätä kuntien työmäärää kaavoituksen ehdotusvaiheessa, jos yhteisöjen tekemien muistutusten määrä lisääntyy. Toisaalta yhteisöt jo nykyäänkin osallistuvat kaavoitukseen ja tekevät tarvittaessa muistutuksia, joten muistutusten määrän ei arvioida juurikaan lisääntyvän. Hallintotuomioistumien työmäärän arvioidaan jonkin verran lisääntyvän, koska yhteisöjen valitusoikeus joudutaan ratkaisemaan asemakaavavalituksissa tapauskohtaisesti.

4.2.3 Ympäristövaikutukset

Alueidenkäyttölain mukaisilla kaavoilla itsessään ei juurikaan olisi suoria ympäristövaikutuksia. Vaikutukset konkretisoituvat kaavoja toteutettaessa. Varsinkin yleispiirteiset kaavat ohjaavat pääasiassa yksityiskohtaisempaa suunnittelua, eivätkä suoraan maankäyttöä muuttavaa rakentamista tai hankkeiden toteuttamista. Kaavan toteuttaminen muuttaa yleensä kyseisen alueen maankäyttöä, ellei kyse ole alueen varaamisesta suojeluun tai muusta lähinnä alueen nykyisen käytön toteavasta kaavaratkaisusta. Maankäytön muutoksella on yleensä ympäristövaikutuksia. Tähän lakiin ehdotettujen säännösten (mm. kaavojen sisältövaatimukset) ympäristövaikutuksia voidaan siten arvioida lähinnä siitä näkökulmasta, kuinka hyvin säännökset johtavat erilaisten ympäristönäkökohtien huomioon ottamiseen kaavaratkaisuissa ja ympäristövaikutusten arvioimiseen kaavan laadinnan aikana.

Valtakunnalliset alueidenkäyttötavoitteet

Valtakunnallisissa alueidenkäyttötavoitteissa käsiteltäviä asioita on täsmennetty painottamalla muiden ohella ilmastonmuutosta, luonnon monimuotoisuutta, luonnonvarojen kestävää käyttöä ja huoltovarmuutta. Tällä voi olla pitkällä aikavälillä positiivisia vaikutuksia ympäristöön. Valtakunnallisten alueidenkäyttötavoitteiden valmisteluun ehdotetaan lisättäväksi tavoitteiden ajantasaisuuden seuranta yhteistyössä ministeriöiden kanssa, mikä merkitsee parempaa ennakoitavuutta ja ajantasaisia tavoitteita sekä tavoitteiden parempaa toteutumista. Nämä lakiin ehdotetut muutokset tukevat kestävää kehitystä ja ympäristön elinkelpoisuutta tulevaisuudessa.

Maakuntakaava

Maakuntakaavan sisältövaatimuksiin ehdotetaan lisättäväksi vaatimukset ottaa erityisesti huomioon ilmastonmuutoksen hillintä, ilmastonmuutokseen sopeutuminen ja luonnon monimuotoisuuden vaaliminen. Jo voimassa olevan lain sisältövaatimuksiin sisältyneet alueidenkäytön ekologinen kestävyys ja ympäristön kannalta kestävät liikenteen ja teknisen huollon järjestelyt säilyvät alueidenkäyttölaissa. Muutokset vahvistavat ympäristöön ja luontoon liittyvien näkökulmien huomioon ottamista.

Maakuntakaavan tehtävän rajaaminen vähintään maakunnallisiin kysymyksiin, yhdyskuntarakenteen ohjaamisen poistuminen maakuntakaavan tehtävistä ja mahdollisuus poiketa maakuntakaavasta perustellusta syystä lisäävät kuntakaavoituksen, erityisesti yleiskaavoituksen painoarvoa myös alueidenkäytön ympäristövaikutusten kannalta. Yleiskaavan sisältövaatimuksia on kuitenkin maakuntakaavan tapaan tarkistettu ottamaan aiempaa paremmin huomioon mm. ilmaston ja luonnon monimuotoisuuteen liittyvät asiat.

Maakuntakaavan tehtävän rajaaminen vähintään maakunnallisiin kysymyksiin, yhdyskuntarakenteen ohjaamisen poistuminen maakuntakaavan tehtävistä ja mahdollisuus poiketa maakuntakaavasta perustellusta syystä saattaa johtaa kulttuuriympäristön arvojen säilymisedellytysten heikentymiseen.

Yleiskaava

Infrastruktuurin rakentaminen muodostaa merkittävän osan luonnonvarojen kulutuksesta ja kasvihuonekaasupäästöistä. Ehdotettu uusi olemassa olevan infrastruktuurin hyödyntämistä koskeva yleiskaavan sisältövaatimus voi vähentää infrastruktuurin rakentamistarvetta, luonnonvarojen kulutusta ja päästöjä, luonto- ja metsäkatoa sekä edistää luonnonvarojen kestävää käyttöä, resurssitehokkuutta ja ilmastonmuutoksen hillintää.

Ehdotettu luonnon monimuotoisuuden vaalimista koskeva yleiskaavan sisältövaatimus edistää luonnon monimuotoisuuden huomioimista.

Ehdotettu uusi lisääntyviin sään ääri-ilmiöihin ja tulvariskeihin varautumista sekä kunnan hulevesijärjestelmän toteuttamisen edellytyksiä koskeva yleiskaavan sisältövaatimus parantaa ilmastonmuutokseen varautumisen edellytyksiä rakennetuilla alueilla ja vähentää ilmastonmuutoksesta ympäristölle aiheutuvia riskejä. Uusi sisältövaatimus edistää yhdyskuntien toimivuuden kannalta välttämättömän infrastruktuurin toimintakyvyn turvaamista häiriötilanteissa. Uusi sisältövaatimus edistää elinympäristön laatua sekä ympäristö- ja terveyshaittojen ehkäisemistä yhdyskunnissa.

Asemakaava

Ehdotettu uusi erityisesti joukkoliikenteen, jalankulun ja pyöräliikenteen edellytysten järjestämistä koskeva asemakaavan sisältövaatimus parantaa kestävien liikennemuotojen huomioon ottamista asemakaavoituksessa, ja se voi sitä kautta parantaa yhdyskuntarakenteen toimivuutta ja vähentää liikenteen päästöjä.

Asemakaavoitusta koskevaan säännökseen, jonka mukaan kaavoitettavalla alueella tai sen lähiympäristössä olisi oltava riittävästi puistoja tai muita lähivirkistykseen soveltuvia alueita, lisättäisiin myös viheralueet. Tällä saattaa olla myönteisiä ympäristövaikutuksia.

Ehdotettu uusi, lisääntyviin sään ääri-ilmiöihin, tulviin ja hulevesiin varautumista koskeva, asemakaavan sisältövaatimus vähentää ilmastomuutoksesta ympäristölle aiheutuvia riskejä. Uusi sisältövaatimus edistää elinympäristön laatua sekä ympäristö- ja terveyshaittojen ehkäisemistä yhdyskunnissa.

Tuulivoimarakentamista koskevat erityiset säännökset

Tuulivoimaloiden vähimmäisetäisyyttä asutuksesta maakuntakaavojen tuulivoima-alueiden ulkopuolella koskeva säännös (1 250 metriä) edistäisi tuulivoimarakentamisen keskittymistä pääsääntöisesti maakuntakaavoissa osoitettaviin maakunnallisesti merkittäviin tuulivoimaloiden alueisiin. Tuulivoimarakentamisen keskittäminen maakuntakaavassa osoitetuille tuulivoimaloiden alueille edistäisi valtakunnallisten alueidenkäyttötavoitteiden toteuttamista, vähentäisi tuulivoimarakentamisen haitallisia ympäristövaikutuksia ja helpottaisi tuulivoimarakentamisen ja muun alueiden käytön yhteensovittamista. Lisäksi suuremmille tuulivoima-alueilla on tehtävä ympäristövaikutusten arviointimenettely (YVA), jolla myös edistetään osaltaan haitallisten ympäristövaikutusten ehkäisyä.

Ne tuulivoima-alueet, joita ei ole osoitettu maakuntakaavassa, vaatisivat joissain tilanteissa jonkin verran pidempiä voimajohtolinjoja ja tiestöä niissä tilanteissa, joissa tuulivoimalat olisi sijoitettava nykyistä kauemmas asutuksesta. Tämän lisäksi hieman kielteisiä ympäristövaikutuksia. Etäisyyttä koskeva vaatimus lisäksi hieman painetta rakentaa tuulivoima-alueita nykyistä kauemmas rakennetusta ympäristöstä yhtenäisemmille luontoalueille, mikä voisi heikentää luonnon monimuotoisuutta.

Vähimmäisetäisyysäännöksen ja säännöksen, jonka mukaan on huolehdittava siitä, että suunniteltu tuulivoimarakentaminen ei aiheuta merkittäviä haitallisia maisemavaikutuksia, arvioidaan vähentävän jonkin verran tuulivoimaloiden negatiivisia maisemavaikutuksia, vaikka teollisen kokoluokan tuulivoima-alueen maisemavaikutukset ulottuvat laajalle alueelle usein yli 20 kilometrin päähän.

Tuulivoimaloiden haitallisia ympäristövaikutuksia ovat myös melu ja välke. Olemassa olevalla sääntelyllä hallitaan melun ja välkkeen terveydellisiä vaikutuksia, mutta pidempi etäisyys tuulivoimalan ja asutuksen välillä voi entisestään vähentää näitä vaikutuksia.

Aurinkovoimarakentamista koskevat erityiset säännökset

Aurinkovoimayleiskaavaa koskevien säännösten mukaan aurinkovoimarakentamista ei tulisi aurinkovoimayleiskaavassa tai asemakaavassa sijoittaa ojittamattomille luonnontilaisille suoalueille eikä aurinkovoimalan pinta-alasta tulisi osoittaa merkittävää määrää metsämaalle. Tällä on positiivisia vaikutuksia luonnon monimuotoisuuden kannalta. Säännöksillä pyritään osaltaan vähentämään luontokatoa ja turvaamaan luonnontilaisten ojittamattomien soiden koskemattomuus.

Myös rakentamislain 46 §:ään ehdotetulla 50 hehtaarin rajalla on positiivisia vaikutuksia luonnon monimuotoisuuden kannalta, koska sen myötä nykyistä suurempi osa aurinkovoimahankkeista edellyttäisi kaavoitusta. Kaavoituksessa ympäristövaikutukset selvitetään kattavammin kuin yksittäisen lupaharkinnan yhteydessä. Lisäksi ehdotetuilla aurinkovoimayleiskaavaa koskevilla säännöksillä rajoitetaan aurinkovoiman rakentamista ojittamattomille luonnontilaisille suoalueille ja merkittävässä määrin metsämaalle.

Suuronnettomuusvaaraa aiheuttavat tuotantolaitokset ja toiminnot kaavoituksessa

Suuronnettomuusvaaraa aiheuttavia tuotantolaitoksia ja toimintoja koskevat säännökset vahvistavat osaltaan suuronnettomuusvaaraan varautumista kaavoituksessa ja vähentävät ympäristöön kohdistuvia riskejä.

Yhteistyövelvoite eräillä kaupunkiseuduilla

Ehdotuksen mukaan Helsingin, Tampereen, Turun, Oulun, Jyväskylän, Kuopion ja Lahden kaupunkiseuduilla olisi tehtävä yhteistyötä alueidenkäytön, asumisen ja liikennejärjestelmän yhteensovittamista koskevissa asioissa. Alueidenkäytön, asumisen ja liikennejärjestelmän yhteensovittamisella voitaisiin vaikuttaa yhdyskuntarakenteen eheyttämiseen ja liikkumistarpeeseen sekä liikennemuodon valintaan, mikä voi vähentää liikenteen päästöjä. Olemassa olevan yhdyskuntarakenteen hyödyntäminen ja tiivistäminen vähentävät tarvetta ottaa uutta maa-alaa rakentamisen käyttöön mutta toisaalta lisää painetta rakentaa viheralueita, millä on negatiivisia vaikutuksia ympäristön kannalta.

4.2.4 Muut yhteiskunnalliset vaikutukset

Valtakunnalliset alueidenkäyttötavoitteet

Valtakunnallisissa alueidenkäyttötavoitteissa kansallisen turvallisuuden ja huoltovarmuuden nimenomainen lisääminen käsiteltäviin asioihin vahvistaa näiden näkökulmien huomioon ottamista alueidenkäytössä ja kaavoituksessa. Tällä on myönteinen vaikutus pitkän aikavälin edellytysten luomiseen huoltovarmuuden ja kansallisen turvallisuuden kannalta keskeisille toimintoille, rakenteille ja yhdyskuntarakenteen häiriönsietokyvylle.

Maakuntakaava

Maakuntakaavaan ehdotetut ilmastonmuutoksen hillintää, ilmastonmuutokseen sopeutumista ja luonnon monimuotoisuuden vaalimista koskevat uudet sisältövaatimukset vähentävät pitkällä aikavälillä alueidenkäytöstä aiheutuvia ympäristövaikutuksia, millä on positiivinen vaikutus ihmisten elinoloihin ja elinympäristöjen terveellisyyteen, turvallisuuteen ja viihtyvyyteen. Liikennejärjestelmän toimivuutta koskeva sisältövaatimus parantaa koko liikennejärjestelmän toimivuuden näkökulman huomioon ottamista maakuntakaavoituksessa, millä on positiivinen vaikutus ihmisten ja yritysten liikkumis- ja kuljetustarpeiden täyttymisen kannalta.

Seudullisten vähittäiskaupan suuryksiköiden sijainnin ohjauksen siirtyminen maakuntakaavoitukselta kuntakaavoituksen tehtäväksi voi johtaa kaupallisten palvelujen verkoston kehittymisen aiempaa vaikeampaan ennakoitavuuteen. Toisaalta kaupan sijainnin ohjauksen keventyminen voi lisätä kilpailua kaupan alalla, millä olisi kuluttajan kannalta mahdollisesti positiivinen vaikutus.

Maakuntakaavan yleiskaavoitusta koskevan ohjausvaikutuksen keventyminen yhdessä maakuntakaavan tehtävän rajaamisen kanssa korostaa kuntien kaavoituksen, erityisesti yleiskaavoituksen merkitystä ihmisten elinympäristön ja muun alueidenkäytön suunnittelussa.

Yleiskaava

Ehdotetut palvelujen ja virkistykseen soveltuvien alueiden saavutettavuutta koskevat uudet yleiskaavan sisältövaatimukset lisäävät eri väestöryhmien yhdenvertaisia mahdollisuuksia saavuttaa palvelut ja virkistysalueet eri kulkumuodoin. Virkistysalueiden hyvä saavutettavuus arkiympäristössä eri kulkumuodoin lisää ulkoilun ja lähiliikunnan mahdollisuuksia, mikä voi osaltaan ohjata liikkumistottumuksia ja edistää väestön terveyttä. Ne voivat vähentää liikenteestä aiheutuvia haitallisia ympäristö- ja terveysvaikutuksia. Palvelujen ja virkistysalueiden saavutettavuudella on erityistä merkitystä lasten, vanhusten ja heikommassa asemassa olevien väestöryhmien hyvinvoinnin, toimintakyvyn ja terveyden kannalta. Saavutettavuuteen vaikuttaa liikkumisympäristön esteettömyys. Ehdotettu uusi sään ääri-ilmiöihin ja tulvariskeihin varautumista sekä kunnan hulevesijärjestelmän toteuttamisen edellytyksiä koskeva sisältövaatimus parantaa rakennetun ympäristön laatua ja kestävyyttä. Tällä on myönteinen vaikutus ihmisten elinoloihin ja elinympäristöjen terveellisyyteen, turvallisuuteen ja viihtyvyyteen.

Asemakaava

Ehdotetut uudet sisältövaatimukset koskien ilmastomuutokseen sopeutumista, viheralueita sekä joukkoliikenteen, jalankulun ja pyöräliikenteen edellytysten järjestämistä parantavat rakennetun ympäristön laatua ja kestävyyttä. Tällä on myönteinen vaikutus ihmisten elinoloihin ja elinympäristöjen terveellisyyteen, turvallisuuteen ja viihtyvyyteen sekä ihmisten ja yritysten liikkumistarpeen ja palvelujen saavutettavuuden toteutumiseen. Edellytysten luominen jalankulun ja pyöräliikenteen järjestämiselle parantaa liikenneturvallisuutta.

Vähittäiskaupan suuryksiköitä koskevat erityiset säännökset

Vähittäiskaupan suuryksikköjen sääntelyä koskevat muutokset voivat vaikuttaa suuryksiköiden sijaantiin ja saavutettavuuteen asiointimatkojen pidentymisenä, mutta toisaalta sääntelyn keventäminen voi myös edistää kilpailua vähittäiskaupassa.

Tuulivoimarakentamista koskevat erityiset säännökset

Ehdotettu vähimmäisetäisyyttä koskeva säännös (1 250 metriä) voi vaikuttaa positiivisesti tuulivoiman hyväksyttävyyteen, koska se vähentää lähiasutukseen kohdistuvia vaikutuksia. Myös maisemavaikutuksia koskevan sisältövaatimuksen tarkentamisella arvioidaan olevan positiivisia vaikutuksia tuulivoiman hyväksyttävyyteen.

Aurinkovoimarakentamista koskevat erityiset säännökset

Rakentamislain sijoittamisen edellytyksiä suunnittelutarvealueella koskevaan 46 §:ään ehdotetaan lisättäväksi säännös, jonka mukaan merkittävänä rakentamisena pidetään aina pinta-alaltaan vähintään 50 hehtaarin kokoista aurinkovoimalaa. Tämä tarkoittaa, että vähintään 50 hehtaarin kokoisten aurinkovoimaloiden rakentaminen edellyttää aina aurinkovoimayleiskaavaa tai asemakaavaa. Kaavoitusvaatimus parantaa näiden aurinkovoimahankkeiden osalta ihmisten osallistumismahdollisuuksia, koska

osallistumismahdollisuudet ovat kaavoitusmenettelyssä laajemmat kuin pelkässä rakentamislupamenettelyssä.

Suuronnettomuusvaaraa aiheuttavat tuotantolaitokset ja toiminnot kaavoituksessa

Suuronnettomuusvaaraa aiheuttavia tuotantolaitoksia ja toimintoja koskevat säännökset vahvistavat osaltaan suuronnettomuusvaaraan varautumista kaavoituksessa ja lisäävät näin ihmisten turvallisuutta.

Yhteistyövelvoite eräillä kaupunkiseuduilla

Helsingin, Tampereen, Turun, Oulun, Jyväskylän, Kuopion ja Lahden kaupunkiseuduille ehdotetulla yhteistyövelvoitteella voisi olla vähintään epäsuoria vaikutuksia aluekehityksen kannalta. Parempi alueidenkäytön, asumisen ja liikennejärjestelmän yhteensovittaminen toiminnallisella kaupunkiseudulla vaikuttaa seudun houkuttelevuuteen ja tätä kautta väestönkasvuun sekä työvoiman saatavuuteen. Yhteensovittamisella voidaan myös vaikuttaa kaupunkiseudun asunto- ja työmarkkinoiden toimivuuteen sekä seudun sisäiseen ja ulkoiseen saavutettavuuteen, mikä parantaa elinkeinotoiminnan toimintaedellytyksiä. Yhteistyö mahdollistaa kehittämisinvestointien ja -toimien suuntaamisen laaja-alaisiksi kaupunkikehityshankkeiksi, joilla voi olla vaikutusta myönteisiä vaikutuksia aluekehitykseen.

Helsingin, Tampereen, Turun, Oulun, Jyväskylän, Kuopion ja Lahden kaupunkiseuduille ehdotetulla yhteistyövelvoitteella voidaan vaikuttaa kulkumuotojen valintaan ja näin edistää aktiivista liikkumista kävellen ja pyöräillen. Liikennejärjestelmän sekä alueidenkäytön paremmalla yhteensovittamisella on myös mahdollista vähentää liikenteen ja alueidenkäytön haitallisia terveysvaikutuksia. Yhteistyöllä alueidenkäytön, asumisen ja liikennejärjestelmän suunnittelua koskeissa asioissa voidaan myös edistää toiminnallisten kaupunkiseutujen tasapainoista kehitystä, mikä osaltaan vähentää alueellista eriarvoisuutta ja vaikuttaa näin myönteisesti ihmisten hyvinvointiin. Yhteistyöllä voidaan myös parantaa elinympäristöjen laatua sekä arjen sujuvuutta, millä on vaikutuksia sekä ihmisten terveyteen että hyvinvointiin.

Osallistuminen kaavoitukseen

Uudessa alueidenkäyttölainsäädännössä osallistumismahdollisuudet säilyisivät pitkälti samankaltaisina kuin voimassa olevassa laissa. Laissa sovellettaisiin voimassa olevan alueidenkäyttölain tapaan laajaa osallisen määritelmää, jonka mukaan osallisia kaavoituksessa olisivat alueen maanomistajat ja ne, joiden asumiseen työntekoon tai muihin oloihin kaava vaikuttaa tai todennäköisesti vaikuttaa sekä viranomaiset ja yhteisöt, joiden toimialaa kaavassa käsitellään.

Uuden alueidenkäyttölain mukaisessa kaavoituksessa osallistumisoikeuden voidaan katsoa toteutuvan aiempaa paremmin siirryttäessä kerran vuodessa julkaistavasta kaavoituskatsauksesta ajantasaisen vireillä olevia ja lähiaikoina vireille tulevia kaavoja koskevan tietoaineiston ylläpitoon yleisessä tietoverkossa. Myös velvollisuus ilmoittaa jokaisen kaavan vireilletulosta kaavakohtaisesti parantaa osallistumisoikeuksien toteutumista. Nykyisin vireilletulosta voidaan ilmoittaa kaavoituskatsauksen yhteydessä.

Uusi laki mahdollistaisi asema- ja yleiskaavojen valmisteluvaiheen kuulemisen eli mielipiteen esittämisen kaavan valmisteluaineistosta yhdistämisen kaavan vireilletulosta ilmoittamiseen. Muutos on tarkoitettu nopeuttamaan kaavaprosesseja silloin kuin tämän mahdollisuuden käyttäminen on tarkoituksenmukaista. Sillä ei kuitenkaan arvioida olevan merkittävää vaikutusta osallistumisoikeuksiin.

Kaavaehdotuksen asettaminen julkisesti nähtäville annettaisiin tiedoksi kaikille osallisille noudattaen, mitä hallintolain 62 a §:ssä säädetään julkisesta kuulutuksesta. Julkinen kuulutus on tarkoitettu nimenomaisesti tilanteeseen, jossa asiakirja on saatettava tiedoksi laajalle osallisjoukolle. Muutoksella olisi positiivisia vaikutuksia osallisten yhdenvertaisuuden kannalta, kun tiedoksianto tapahtuisi kaikille osallisille samalla tavalla. Lisäksi laissa säädettäisiin voimassa olevasta laista poiketen, että asemakaavaehdotuksen ja suoraan rakentamista ohjaavan yleiskaavaehdotuksen nähtäville asettamisesta on ilmoitettava kirjallisesti kaavoitettavan alueen kunnan tiedossa oleville maanomistajille ja -haltijoille. Voimassa olevassa maankäyttö- ja rakennusasetuksessa erillinen ilmoittamisvelvollisuus koskee vain ulkopaikkakuntalaisia maanomistajia ja -haltijoita. Muutoksella olisi positiivisia vaikutuksia maanomistajien ja -haltijoiden osallistumisoikeuden kannalta.

Muutoksenhaku

Ehdotettu valitusoikeuden raja-asetus asemakaavan hyväksymistä koskevissa päätöksissä kaventaa kuntalaisten osallistumismahdollisuuksia puuttua valitusteitse elinympäristöään koskevaan päätöksentekoon sellaisissa tilanteissa, joissa he eivät ole säännöksen tarkoittamalla tavalla asianosaisia. Vaikutuksen ei kuitenkaan voida katsoa olevan merkittävä, koska valitusoikeus yleiskaavoista sekä niistä asemakaavoista, joita ei laadita yleiskaavan ohjausvaikutuksen mukaisesti, säilyy kaikilla kuntalaisilla. Ehdotetulla säännöksellä muistutuksesta yhdistysten valitusoikeuden säilyttämiseksi saattaa olla elinympäristön kannalta merkitystä niissä tapauksissa, joissa yhdistys ei osallistu kaavoitukseen tekemällä muistutusta kaavaehdotuksesta, mutta yleensä yhdistykset osallistuvat kaavoitukseen silloin kun kaavassa käsitellään yhdistyksen kannalta tärkeitä teemoja, joten muistutusta koskevan säännöksen merkityksen voidaan arvioida jäävän tältä osin vähäiseksi.

4.2.5 Kaavoitusmittauksen valvojan ja kaavan laatijan ammattipätevyysvaatimusten suhteellisuuden arviointi

Osana vaikutusarviointia tehdään ammatteja koskevan sääntelyn hyväksymistä edeltävästä suhteellisuusarvioinnista annetun valtioneuvoston asetuksen (376/2020) edellyttämä oikeasuhteisuuden arviointi. Arviointi on tehtävä, kun säädetään uutta tai muutetaan jo aikaisemmin säädettyä lainsäädäntöä, joka koskee ammattien sääntelyä. Säänneltyjä ammatteja koskevan sääntelyn valmistelusta vastaavan viranomaisen on varmistettava, että sääntely voidaan perustella yleisen edun mukaisilla tavoitteilla. Arvioinnissa on erityisesti harkittava, voidaanko uusia säädöksiä tai säädösten muuttamista perustella objektiivisesti yleiseen järjestykseen, yleiseen turvallisuuteen tai kansanterveyteen liittyvillä syillä taikka yleiseen etuun liittyvillä, uuden ammatteja koskevan sääntelyn hyväksymistä edeltävästä suhteellisuusarvioinnista annetun Euroopan parlamentin ja neuvoston direktiivin (EU) 2018/958) 6 artiklan 2 kohdassa tarkoitetuilla syillä.

Ammattipätevyyden tunnustamisesta annetussa Euroopan parlamentin ja neuvoston direktiivissä 2005/36/EY on vahvistettu säännöt, joiden mukaisesti tiettyä ammattia sääntelevän jäsenvaltion on tunnustettava ammattipätevyys, joka on hankittu yhdessä tai useammassa muussa jäsenvaltiossa ja joka antaa kyseisen pätevyyden haltijalle oikeuden harjoittaa siellä samaa ammattia. Suomessa direktiivi on pantu täytäntöön ammattipätevyyden tunnustamisesta annetulla lailla. Säännellyllä ammatilla tarkoitetaan virkaa tai tehtävää, jonka aloittamisen tai harjoittamisen edellytyksenä on, että henkilö täyttää lainsäädännössä asetetut ammattipätevyyttä koskevat yksityiskohtaiset vaatimukset. Ammattipätevyydellä tarkoitetaan pätevyyttä, josta on osoituksena muodollista pätevyyttä osoittava asiakirja, pätevyystodistus tai ammattikokemus taikka näiden yhdistelmä. Vaatimukset voivat liittyä koulutukseen,

työkokemukseen tai esimerkiksi tietyn kokeen suorittamiseen. Säännellyksi ammatiksi ei sen sijaan lueta tehtävää, johon edellytetään ainoastaan soveltuva koulutusta ja johon kelpoisuuden määrittää viime kädessä työnantaja tai viranomainen.

Lain 11 §:ssä säädettäisiin kaavan laatijan pätevyysvaatimuksesta. Pykälän mukaan kaavan laatijalla olisi oltava suunnittelutehtävään soveltuva korkeakoulututkinto ja tehtävän vaativuuden edellyttämä riittävä kokemus. Pykälä vastaisi voimassa olevan maankäyttö- ja rakennusasetuksen 3 §:ää. Korkeakoulututkinnon tuoma kelpoisuus koskee korkeakoulututkintojen järjestelmästä annetun asetuksen (464/1998) 10 §:n mukaan henkilöä, joka on suorittanut alemman tai ylemmän korkeakoulututkinnon taikka ammattikorkeakoulututkinnon tai ylemmän ammattikorkeakoulututkinnon tai ammattikorkeakoulun jatkotutkinnon.

Suoritetun korkeakoulututkinnon soveltuvuutta samoin kuin säännöksen edellyttämää kokemusta arvioitaessa olisi kiinnitettävä huomiota kulloisenkin kaavoitustehtävän vaatimusten mukaisesti muun muassa yhdyskuntakehityksen, rakennuskulttuurin, kaavoitukseen liittyvien ympäristö-, maisema- ja liikennekysymysten sekä taloudellisten ja sosiaalisten kysymysten tuntemukseen. Myös kaavan laadintaan liittyvien selvitys-, vuorovaikutus- ja päätöksentekomenettelyjen hallintaan sekä kaavatasosta riippuen kaavan toteuttamiseen kuuluvien rakennussuunnittelun ja kiinteistötekniikan kysymysten tuntemukseen olisi kiinnitettävä huomiota. Varsinkin laaja-alaiset tai muutoin merkittävät kaavoitustehtävät edellyttävät yleensä useiden henkilöiden kokemuksen ja koulutuksen tuoman ammattitaidon yhdistämistä. Tällöin kaavan laadinnassa vastuullisena olevan henkilön pätevyyden arvioinnissa korostuisi erityisesti kyky hallita ja johtaa kaavoitustyön kokonaisuutta.

Kaavan laatijan tehtäviin kuuluu yleispiirteisten ja yksityiskohtaisten kaavojen laadinta, jotka vaativat muun muassa opintoja yhdyskuntasuunnittelusta sekä rakentamis- ja alueidenkäyttölainsäädäntöjen tuntemusta. Laissa säädettävä kaavan laatijan pätevyysvaatimus tarkoittaisi käytännössä sitä, että maakunnan liiton tai kunnan olisi varmistettava, että kaavan laatijalla olisi suunnittelutehtävään soveltuva korkeakoulututkinto ja tehtävän edellyttämä riittävä kokemus.

Lain 11 §:n vaatimuksia voidaan pitää oikeasuhtaisena ja perusteltuina. Niillä puututaan riskiin, että kaavaa laadittaessa ei tunnettaisi riittävästi yhdyskuntasuunnittelun sekä rakentamislain ja alueidenkäyttölain vaatimuksia. Oikeudellisesti sitovilla kaavoilla vaikutetaan yleiseen etuun sekä yksityisten kansalaisten ja yritysten oikeuksiin välittömästi. Lainsäädännöllä on tarpeen varmistaa, että henkilöt, jotka vastaavat kaavan laadinnasta, ovat riittävän ammattitaitoisia. Kaavat hyväksytään maakunnallisissa ja kunnallisissa luottamusmieselimissä, joissa päätöksentekoon osallistuvilla henkilöillä ei ole alan koulutus- tai ammattitaitovaatimuksia. Näin ollen pätevyysvaatimus kohdennetaan sääntelyssä kaavan laatijaan, joka valmisteleo asian muun muassa laissa säädettyjen perusteiden mukaisesti.

Lain 11 §:n vaatimus ei ole myöskään kansalaisuuden tai asuinpaikan perusteella suoraan tai välillisesti syrjivä, sillä siinä ei aseteta kansalaisuuteen tai asuinpaikkaan liittyviä vaatimuksia pätevyydelle.

Lain 52 §:ssä säädettäisiin kaavoitusmittauksen valvojan pätevyysvaatimuksesta. Pykälän 1 momentin mukaan kaavoitusmittausta valvoisi kunnan viranhaltija. Kaavoitusmittauksen valvojan olisi oltava tehtävään soveltuvan maanmittauksen tutkinnon suorittanut diplomi-insinööri, insinööri tai teknikko. Momentti vastaisi voimassa olevan alueidenkäyttölain 54 b §:n 1 momenttia. Pykälän 2 momentin mukaan kunta voisi vastata valvonnasta yhteistoiminnassa

toisen kunnan kanssa kuntalain 49 §:n mukaisesti. Pykälä vastaisi sisällöltään voimassa olevan lain 54 b §:n 2 momenttia.

Lain 52 § koskisi virkatehtävää, jota voi hoitaa vain kunnan palveluksessa oleva viranhaltija. Tehtävä koskee julkisen vallan käyttöä, joten on tarpeen varmistaa, että tehtävää hoitava henkilö on pätevä hoitamaan tehtävän laissa säädettyjen edellytysten mukaisesti. Kaavoitusmittauksen valvojan tehtävänä on hyväksyä asemakaavan pohjakartta. Pohjakartassa esitetään maa- ja kasvipeite-, vesistöt, korkeustiedot, runkopisteet, rakennukset, liikenneväylät, kiinteistöjaotus, johdot, nimistöt (paikannustiedot) sekä käyttöoikeus- ja rajoitusalueet. Kaavoitusmittauksen valvomiseen liittyvät tehtävät vaativat geodesian ja kartografian opintoja sekä lisäksi kiinteistönmuodostamislainsäädännön sekä rakentamis- ja alueidenkäyttölainsäädäntöjen tuntemusta. Maanmittausalan tutkintovaatimus tarkoittaa käytännössä sitä, että kunnan on varmistettava, että henkilön tutkintoon sisältyy riittävästi näitä opintoja.

Kaavoitusmittausta valvovan viranomaisen on hallittava pohjakartan sijaintitarkkuuteen, täydellisyys, loogiseen eheyteen ja temaattiseen tarkkuuteen liittyvät vaatimukset. Muun muassa ennen pohjakartan hyväksymistä ehdotetun 53 §:n mukaisesti kartan tietosisällöstä tarkastetaan kohteiden kattavuutta sekä kohteiden ominaisuustietojen laatua. Kohteiden kattavuus tarkoittaa kuinka kattavasti kohteet on havaittu ja tallennettu tiedostoihin karttakohdemallin mukaisesti. Erityisen huolella tarkastetaan kiinteistöjaotus, jonka pitää olla sekä alueellisesti että kohteiden osalta kattava. Sijaintitarkkuus selvitetään tekemällä tarkistusmittauksia. Mittauksilla tarkistetaan myös kohteiden korkeustietoja.

Lain 52 §:n vaatimuksia voidaan pitää oikeasuhtaisena ja perusteltuina. Niillä puututaan riskiin, että kaavan pohjakarttaa hyväksyttäessä ei tunneta riittävästi geodesian, kartografian, kiinteistönmuodostuksen, rakentamislain- ja alueidenkäyttölain vaatimuksia. Oikeudellisesti sitova asemakaava laaditaan pohjakartalle. Asemakaava on oikeudellisesti sitova hallintopäätös, joka vaikuttaa yleiseen etuun sekä yksityisten kansalaisten ja yritysten oikeuksiin välittömästi. Lainsäädännöllä on tarpeen varmistaa, että henkilöt, jotka vastaavat kaavoitusmittauksen valvonnasta, ovat riittävän ammattitaitoisia. Asemakaavat, jotka on laadittu kaavoitusmittauksen valvojan hyväksymälle pohjakartalle, hyväksytään kunnallisissa luottamusmieselimissä, joissa päätöksentekoon osallistuvilla henkilöillä ei ole alan koulutus- tai ammattitaitovaatimuksia. Näin ollen pätevyysvaatimus kohdennetaan sääntelyssä kaavoitusmittauksen valvojaan, joka valmistelelee asian virkavastuulla ja laissa säädettyjen perusteiden mukaisesti.

Lain 52 §:n vaatimus ei ole myöskään kansalaisuuden tai asuinpaikan perusteella suoraan tai välillisesti syrjivä, sillä siinä ei aseteta kansalaisuuteen tai asuinpaikkaan liittyviä vaatimuksia pätevyydelle.

5 Muut toteuttamisvaihtoehdot

5.1 Vaihtoehdot ja niiden vaikutukset

Tuulivoima

Hallitusohjelman kirjausten mukaan hallitus toteuttaa kansallisten etäisyysäntöjen määrittelyn ja käyttöönoton. Tehtyjen selvitysten ja arviointien sekä sidosryhmätyöskentelyn pohjalta uutta alueidenkäyttölakia valmisteleva työryhmä päätyi ehdottamaan syksyllä 2024, että tuulivoimarakentamista koskevat erityiset säännökset säilytettäisiin muuten nykyisessä muodossaan, mutta tuulivoimayleiskaavan sisältövaatimuksiin lisättäisiin tuulivoimalan

riittävää etäisyyttä koskeva yleissäännös ja säännökseen liittyvä valtioneuvoston asetuksenantovaltuus.

Laissa olevan riittävää etäisyyttä koskevan yleissäännöksen ja siihen liittyvän valtioneuvoston asetuksenantovaltuuden sijaan lausuntokierroksella olleeseen alueidenkäyttölakiluonnokseen tuulivoimaloiden etäisyysääntely linjattiin hallituksen puoliväliriihessä 2025 sovittujen energia-alan kasvukirjausten mukaisesti. Alueidenkäyttölakiluonnoksessa ehdotettiin tuulivoimalan ja asutuksen välistä vähimmäisetäisyyttä koskevaa säännöstä, jonka mukaan tuulivoimalan vähimmäisetäisyyden olemassa oleviin asuinrakennuksiin ja rakentamisluvan saaneisiin sekä voimassa olevassa yleis- tai asemakaavassa osoitettuihin asuinrakennuspaikkoihin olisi oltava kahdeksan kertaa tuulivoimalan kokonaiskorkeus, jos tuulivoimayleiskaava ei sijoitu maakuntakaavassa osoitetulle tuulivoimaloiden alueelle. Vähimmäisetäisyydestä voitaisiin poiketa, jos kaikki ne maanomistajat ja maanvuokraoikeuden haltijat, joiden omistama asuinrakennus tai kaavassa osoitettu asuinrakennuspaikka sijaitsee lähempänä kuin kahdeksan kertaa tuulivoimalan kokonaiskorkeuden etäisyydellä suunnittelusta tuulivoimalasta, antavat tähän kirjallisen suostumuksensa.

Lausunnoilla olleessa hallituksen esitysluonnoksessa arvioitiin siinä esitetyn vähimmäisetäisyyden (kahdeksan kertaa tuulivoimalan kokonaiskorkeus) vaikutuksia. Vähimmäisetäisyyden arvioitiin vähentävän mahdollisten tuulivoima-alueiden määrää, kuntien mahdollisuuksia kaavoittaa tuulivoima-alueita ja yritysten investointipäätöksiä verrattuna nykytilanteeseen. Vaikutusten katsottiin kohdistuvan erityisesti Etelä-, Keski- ja Itä-Suomeen, joita koskevissa maakuntakaavoissa on vähemmän tuulivoimaan soveltuvia alueita. Myös sähkösiirtoverkon rakennustarpeiden sekä siirtohäviöiden kustannusten todettiin lisääntyvän. Vähimmäisetäisyyden arvioitiin myös kaventavan luonnon monimuotoisuuden huomioimisen mahdollisuuksia, koska se voi lisätä painetta rakentaa tuulivoima-alueita nykyistä kauemmas rakennetusta ympäristöstä yhtenäisemmille luontoalueille. Toisaalta etäisyysvaatimuksen katsottiin edistävän tuulivoimarakentamisen keskittymistä pääsääntöisesti maakuntakaavoissa osoitettaviin maakunnallisesti merkittäviin tuulivoimaloiden alueisiin, millä arvioitiin olevan myönteisiä ympäristövaikutuksia. Lisäksi katsottiin, että vaikka voimassa olevalla sääntelyllä hallitaan melun ja välkkeen terveydellisiä vaikutuksia, pidempi etäisyys tuulivoimaloiden ja asutuksen välillä voisi entisestään vähentää näitä vaikutuksia. Vähimmäisetäisyys voisi siis vaikuttaa positiivisesti tuulivoiman hyväksyttävyyteen, koska se vähentäisi lähiasutukseen kohdistuvia vaikutuksia.

Hallituksen puoliväliriihessä linjattiin lisäksi, että lausuntopalautteen pohjalta tuulivoimaloiden etäisyysääntelyä arvioidaan vielä siten, että tarvittava sähköntuotannon lisäys Suomeen ei esty. Lausuntokierroksella ehdotetusta tuulivoimaloiden etäisyysääntelystä (kahdeksan kertaa tuulivoimalan kokonaiskorkeus) saatiin paljon kriittistä palautetta, minkä vuoksi vaikutusten selvityksiä ja arviointeja päätettiin vielä lausuntokierroksen jälkeisessä jatkovalmistelussa täydentää.

Lausuntokierroksen jälkeisessä jatkovalmistelussa päädyttiin valitsemaan 1 250 m vähimmäisetäisyys lausuntoluonnoksessa ehdotetun pidemmän vähimmäisetäisyyden sijasta, koska haitalliset vaikutukset ovat lyhyemmän vähimmäisetäisyyden takia edellä kuvattuja vaikutuksia vähäisemmät. Valitulla 1 250 vähimmäisetäisyydellä vähennetään myös lähiasutukseen kohdistuvia vaikutuksia verrattuna nykytilanteeseen, vaikka vaikutusten lieventyminen lähiasutukseen on kuitenkin vähäisempää kuin lausuntokierroksella olleella vähimmäisetäisyysäännöksellä. Myös suostumusmenettely eroaa lausuntokierroksella esitetystä, kun kaikkien maanomistajien ja maan haltijoiden sijaan riittää näiden 4/5 määränemmistö.

Aurinkovoima

Esityksessä ehdotetaan, että rakentamislain sijoittamisen edellytyksiä suunnittelutarvealueella koskevaan pykälään lisätään säännös, jonka mukaan merkittävänä rakentamisena pidetään aina pinta-alaltaan vähintään 50 hehtaarin kokoista aurinkovoimalaa. Tämä tarkoittaa, että vähintään 50 hehtaarin kokoisten aurinkovoimaloiden rakentaminen edellyttäisi aina aurinkovoimayleiskaavaa tai asemakaavaa.

Lausuntovaiheessa esillä oli myös vaihtoehto, jonka mukaan hehtaariraja, jolloin aurinkovoimalan rakentaminen edellyttää aurinkovoimayleiskaavaa tai asemakaavaa, olisi kymmenen hehtaaria. Lausunnoilla olleessa hallituksen esitysluonnoksessa todettiin, että kymmenen hehtaarin kaavoitusvaatimus voi pidentää aurinkovoimahankeiden kokonaiskestoja ja lisätä joissain tapauksissa jonkin verran aurinkovoimayritysten kustannuksia, mutta toisaalta kaavoitus lisää ennakoitavuutta sille, mihin aurinkovoimaloita voidaan sijoittaa. Lausuntoluonnoksessa todettiin myös, että hehtaariraja yhdenmukaistaa aurinkovoimaloiden kaavoitusta ja käytäntöjä sen suhteen, milloin aurinkovoimahanke edellyttää kaavoitusta ja milloin se voi edetä suoraan rakentamisluvalla. Lisäksi hehtaarirajan katsottiin lisäävän osallistumismahdollisuuksia ja vaikuttavan positiivisesti luonnon monimuotoisuuden huomioimiseen, koska kaavoitusmenettelyssä osallistumismahdollisuudet ovat laajemmat ja vaikutusten arviointi kattavampaa kuin pelkässä rakentamislupamenettelyssä.

Suurin osa lausunnonantajista piti ehdotettua kymmenen hehtaarin kaavoitusrajaa liian matalana ja ehdottomana. Kymmenen hehtaarin kaavoitusrajan katsottiin lisäävän kaavoituksen ja kaavoitusresurssien tarvetta sekä hidastavan aurinkovoimaloiden toteuttamista. Lausunnoissa katsottiin, että kaavoituksen tarpeen olisi parempi määräytyä rakentamisen vaikutusten kautta kuin pelkän pinta-alarajan kautta. Monet ehdotettuun kymmenen hehtaarin kaavoitusrajaan kielteisesti suhtautuvat lausunnonantajat totesivat, että jos pinta-alaperusteinen kaavoitusraja kuitenkin säädetään, sen tulisi ainakin olla selvästi korkeampi.

Lausuntokierroksen jälkeisessä jatkovalmistelussa päädyttiin korkeampaan eli 50 hehtaarin kaavoitusrajaan. Myös korkeampi hehtaariraja lisää ennakoitavuutta ja yhdenmukaistaa aurinkovoimaloiden kaavoitusta ja käytäntöjä sen suhteen, milloin aurinkovoimahanke edellyttää kaavoitusta. Korkeampi 50 hehtaarin lisää kuitenkin vähemmän sellaisten aurinkovoimahankeiden määrää, jotka edellyttävät kaavaa suoran lupamenettelyn sijasta. Tällöin kaavoituksen ja kaavoitusresurssien tarve kasvaa vain hiukan.

5.2 Ulkomaiden lainsäädäntö ja muut ulkomailla käytetyt keinot

5.2.1 Alueidenkäytön suunnittelujärjestelmä

Maankäyttö- ja rakennuslain kokonaisuudistuksen tausta-aineistona laadittiin Tulevaisuus katsaus eräiden maiden alueidenkäytön suunnittelujärjestelmiin -selvitys⁴, jonka pohjalta maankäyttö- ja rakennuslain uudistuksen valmistelussa tarkasteltiin lakitekstien ja tutkimuskirjallisuuden sekä asiantuntijahaastatteluiden nojalla kahdeksan eurooppalaisen maan suunnittelujärjestelmiä (Englanti, Hollanti, Norja, Ranska, Ruotsi, Saksa, Skotlanti ja Tanska).

⁴ Tulevaisuus katsaus eräiden maiden suunnittelujärjestelmiin, KV ALSU, Ympäristöministeriön julkaisu, 2019:24

Alueidenkäyttölain uudistustyön aikana tätä aiemmin laadittua tulevaisuuskatsausta on osin päivitetty ja osin kansainvälinen vertailu perustuu aiempaan selvitykseen. Tulevaisuuskatsaus eräiden maiden suunnittelujärjestelmiin ajantasaistus vuosien 2019–2024 muutoksista⁵ laadittiin kohdennetummin Ruotsin, Saksan, Alankomaiden ja Ranskan suunnittelujärjestelmistä. Päivityksessä erityisteemoiksi valittiin kumppanuuskaavoitus, vihreä siirtymä ja energiamurros, teollisuuspuistot, kansallisesti merkittävät infrahankkeet sekä biodiversiteettiin ja ilmastomuutokseen liittyvät parhaat käytännöt ja EU-direktiivien tuomat kysymykset. Euroopan unionilla ei ole maankäytön suunnittelua koskevaa yhtenäistä lainsäädäntöä, vaan jäsenmaiden suunnittelujärjestelmät perustuvat kansalliseen lainsäädäntöön. Aiemmin mukana olleet Englanti ja Skotlanti ovat nyt vertailusta pois, koska maat erosivat 1.1.2021 EU:sta ja näissä maissa on valmisteltu merkittäviä päivityksiä alueidenkäytön suunnittelujärjestelmään ja/tai niitä koskevaan lainsäädäntöön nyt tehdyn päivityksen katsantovuosien 2019–2024 aikana. Näin ollen aiemman selvityksen tiedot ovat osin vanhentuneet, mutta muutosten selvittäminen ei ehtinyt päivitykseen.

Ruotsi

Ruotsissa kestävästä kaupunkikehitystä painotetaan voimakkaasti ja suunnittelu keskittyy kompaktien, sekoittuneiden kaupunginosien luomiseen, julkisen liikenteen edistämiseen ja autoriippuvuuden vähentämiseen sekä viheralueiden, energiatehokkaiden rakennusten ja jalankulkijaystävällisten ympäristöjen lisäämiseen. Ilmastomuutokseen sopeutuminen on osa suunnittelua, keinoina tulvien ehkäisy, vihreä infrastruktuuri ja resilientti kaupunkisuunnittelu. Valtiollisten etujen (riksintresse) järjestelmä on tärkeä osa valtion kansallisten etujen hallintaa ja osa Ruotsin virallista suunnittelujärjestelmää. Valtiollisten intressien järjestelmää säännellään ympäristölain (miljöbalken, MB) 3. ja 4. luvussa. Ympäristölain 3. luvussa on säädöksiä myös kansallisesti merkittävistä eduista. Valtakunnan tason suunnitteluun on tulossa uusi kaavaporras, johon on esitetty Lena Erixonin selvityksessä Nationell fysisk planering (2023, 9) vaihtoehtoisia etenemistapoja aina uudesta valtakunnallisesta suunnittelutasosta ja kansallisen tavoitteen laadinnasta nykyisten viranomaiskäytäntöjen ja lain soveltamisen aktiivisempaan valvontaan ja päivittämiseen. Lisäksi selvityksessä ehdotettiin muita keinoja, joiden tarkoituksena on helpottaa yhteistyötä eri suunnittelutasojen ja toimijoiden välillä. Nykyiseen kaavoitus- ja rakennuslakiin ehdotetaan lisättäväksi seudullinen sektorisuunnittelu. (Erixon 2023, 10–12) Samaan aikaan, kun PBL on uudelleenarvioitavana, on käynnissä selvitystyö (2024) ympäristölainsäädännön muutoksesta ympäristöprosessien virtaviivaistamiseksi. Muutoksen tavoitteena on tukea vihreää siirtymää, edistää ympäristö- ja ilmastotavoitteiden saavuttamista sekä vahvistaa Ruotsin ilmastoystävällisten tuotteiden ja teknologian viennin kilpailukykyä.

Ruotsissa on laadittu kansallinen kestävä alueellisen kehityksen strategia 2030 (Nationell strategi för hållbar regional utveckling i hela landet 2021–2030) (Regeringen, 2023), jossa tunnustetaan yhteiskunnallisiksi haasteiksi ilmastomuutos ja ympäristöongelmat, väestörakenteen muutos sekä lisääntyneet erot Ruotsin sekä EU:n sisällä. Kestävyyden edellytykset vaihtelevat myös eri osissa maata, joten kestäväan aluekehitykseen tähtäävissä toimissa on otettava huomioon alueellinen näkökulma.

Ruotsin hallitus edistää kestävyys siirtymää rakennetussa ympäristössä monialaisesti toimilla, joihin kuuluvat mm. ilmastomuutoksen kansallisen sopeutumisstrategian teettäminen, EU-

⁵ Tulevaisuuskatsaus eräiden maiden suunnittelujärjestelmiin - ajantasaistus vuosien 2019–2024 muutoksista: Ruotsi, Ranska, Saksa ja Alankomaat, Ympäristöministeriön julkaisuja, 2025:11

tuettujen elvytys- ja resilienssiohjelmien täytäntöönpano, toimien vahvistaminen arkkitehtuurin ja elinympäristön suunnittelun keinoin sekä energiatehokkaan rakentamisen edistäminen. Nykyinen hallitus pyrkii viemään läpi poliittisia uudistuksia Ruotsin tärkeimpien yhteiskunnallisten ongelmien ratkaisemiseksi kunnianhimoisilla priorisointitoimilla kuudessa politiikkaraamissa, johon sisältyy tavoitteita ja toimia koskien mm. energiamuotoja (ydin-, tuuli- ja vesivoima), ympäristöluvitusta, ilmastosuunnitelmia, sähköistämistä, kiertotaloutta, tulvien ja luontokadon torjuntaa sekä investointiohjelmia. Sääntelyn yksinkertaistaminen sisältyy raamiin em. tavoitteisiin pääsemiseksi. Raamissa mainitaan erikseen Pohjois-Ruotsin alue, jossa pyritään mahdollistamaan ja nopeuttamaan teollisuuden vihreää siirtymää.

Ruotsissa läänit (region) vastaavat seututason suunnittelusta. Lääneistä kahdeksalla on laajennettu vastuu alueellisen kestävä kehityksen, kasvun ja liikenneverkon kehittämisestä. (HE 289/2018 vp, 25) Seutukaava voidaan ottaa käyttöön myös muilla alueilla, jos siihen on tarvetta yhteisten kansallisten tavoitteiden saavuttamiseksi. Kaava ei ole sitova. Seutukaavassa tulee osoittaa, miten yleiset edut on otettu huomioon. Kaavoitus- ja rakennuslain (PBL) luvun 2 mukaisesti, miten ympäristölain (MB) luvun 3–4 mukaiset kansalliset edut on täytetty ja miten ympäristön laatustandardeja MB:n luvun 5 mukaisesti on noudatettu (SKR 2021). Kunnissa yleiskaava on PBL:n keskeinen työkalu kestävä kehityksen edistämiseen. Näitä ovat mm. ilmasto- ja resurssien käyttö, kierrätys, hiilinielujen suunnittelu, fossiilittomiin energiamuotoihin siirtyminen ja ilmatoriskien huomioiminen. Yleiskaavoituksella edistetään energiatehokkuutta ja uusiutuvaa energiantuotantoa ilmastovaikutusten vähentämiseksi alueellisen ilmasto- ja energiastrategian mukaisesti. Vuonna 2020 muutettiin eräitä kaavoitus- ja rakennuslain (PBL) 3 luvun säännöksiä. Muutoksen tavoitteena oli siirtyä jatkuvaan yleiskaavoitukseen ja suunnittelustrategiasta tuli keskeinen uusi työkalu.

Norja

Norjassa kaavoitukselle on asetettu tarkka aikasääntely neljän vuoden välein päivittyvänä yleiskaavana. Norjassa on Ruotsin tapaan mahdollistettu toimijalähtöinen kaavoitus, jolloin kunnalle jää yksityisten toimijoiden yksityiskohtaisen alueidenkäytön suunnittelun ja kaavoituksen ohjaus ja valvonta. Norjassa myös valtiolla on mahdollisuus antaa yksityiskohtaisia suunnitteluohjeita. Ylikunnallinen alueidenkäytön suunnittelun yhteistyö on Norjassa mahdollista kaikilla kaavatasoilla, jolloin kunnat voivat yhdessä pyytää alueellista suunnitteluviranomaista aloittamaan laajemman kaavayhteistyön.

Norjassa on kiinnitetty huomiota entistä laajempaan kuulemiseen ja vuorovaikutukseen. Osallistumista painotetaan kunnallisessa suunnittelussa aikaisempaa enemmän ja huomiota on kiinnitetty myös erityisryhmien kuten lasten ja nuorten osallistumiseen. Myös maahanmuuttajat on otettu esille vuorovaikutusmenetelmien kehittämisen tarpeesta keskusteltaessa. Yksityisen sektorin toimintavaltuuksien korostuminen on herättänyt kysymyksen prosessien aidosta vuorovaikutteisuudesta.

Norjassa yksityisillä hankekehittäjillä, organisaatioilla ja viranomaisilla on oikeus ehdottaa yksityiskohtaista kaavaa. Näillä tahoilla on oikeus saada asia käsiteltäväksi kunnassa ja kunnan kannanotto ehdotuksen johdosta. Kunta ja maanomistaja tai kehittäjä voivat tehdä sopimuksen alueen kehittämisestä, sopimus koskee myös kaavan toteuttamista. Yksityistä velvoittavien toimenpiteiden kustannusten on oltava suhteessa kunnalle kehityksestä syntyvään taloudelliseen taakkaan. Sopimukset voivat sisältää ennakkomaksuja.

Tanska

Tanskan kaksitasoinen kaavoitusjärjestelmä eroaa suomalaisesta niin, että maakunnallinen taso on sitovuudeltaan enemmän strateginen. Tanskassa kaavajärjestelmä on hierarkkinen kuten Suomessa, jolloin alemman asteiset kaavaratkaisut eivät saa olla yleispiirteisempien kaavojen vastaisia. Valtio valvoo kansallisia intressejä Suomen tapaan. Käytännön kaavoitustehtäviä hoitavat kunnat, joiden tehtävänä on laatia 12 vuoden välein oikeusvaikutteinen yleiskaava alueelleen. Metropolialueella olevien kuntien on mahdollista vastustaa naapurikuntien kaavoja, jos niiden ei koeta olevan tarkoituksenmukaisia seudun yhdyskuntarakenteen kehittämisen kannalta.

Tanskassa pyrkimys kaavaprosesseihin kuluvan ajan rajoittamiseen on herättänyt huolta osallistumismahdollisuuksien kehittymisestä. Käytännössä epävirallista vuorovaikutusta eri sidosryhmien kanssa on jo ennen varsinaisen suunnitteluprosessin alkamista ja digitaaliset menetelmät tukevat osallistumista.

Tanskan kaavalaki (Planloven) sisältää säännökset maankäytösopimuksista, eli sopimuksista, jotka koskevat infrastruktuurin laajentamista, tiettyjen kunnallisten kustannusten maksamista ja yksityiskohtaisia kaavoja. Maanomistajan hakemuksesta kunnanvaltuusto voi tehdä maanomistajan kanssa kehittämissopimuksen (udbygningssavtale) alueista, jotka ovat kuntakaavan kaupunkialueella tai vapaa-ajanasuntoalueella taikka maaseutualueella.

Kaavalaissa säädetään seikoista, joista kehittämissopimus on mahdollista tehdä. Sopimus voidaan ensinnäkin tehdä, jos alueella voidaan saavuttaa infrastruktuurin korkeampi laatu tai standardi. Toiseksi sopimus on mahdollinen, jos se edistää kuntakaavan mukaista alueen yksityiskohtaista kaavoitusta olematta ristiriidassa kuntakaavan määräysten kanssa. Kolmanneksi sopimus voidaan tehdä rakentamismahdollisuuksien muuttamiseksi tai lisäämiseksi yksityiskohtaisella kaavalla kuntakaavan määräysten puitteissa, mikäli maanomistaja osallistuu sellaisen infrastruktuurin rahoittamiseen, joka ei kuulu kunnan toteutettavaksi.

Maankäytösopimus voi kattaa sellaiset maanomistajan toteutettavaksi tai kustannettavaksi osittain tai kokonaan tulevat infrastruktuurikustannukset, jotka ovat kohdealueella tai sen ulkopuolella tarpeellisia kaavoituksen toteuttamiseksi. Maanomistajan pyynnöstä voidaan tehdä sopimus siitä, että kuntakaavan ja yksityiskohtaisen kaavan valmistelukustannukset kuuluvat maanomistajan suoritettaviksi.

Tiedot kehittämissopimuksen luonnoksesta on julkaistava viimeistään, kun ehdotus kuntakaavaksi tai yksityiskohtaiseksi kaavaksi asetetaan nähtäville. Julkaisu on tehtävä elinkeinoministeriön sähköisessä rekisterissä (plansystemDk). Kehittämissopimus tulee tehdä samanaikaisesti yksityiskohtaisen kaavan hyväksymistä koskevan päätöksen kanssa. Tällöin on julkistettava myös tiedot sopimuksesta. Sopimuksen sisältöä koskevat tiedot ovat julkisia. Sopimusta koskevat tiedot on myös julkistettava elinkeinoministeriön sähköisessä rekisterissä.

Saksa

Saksalainen suunnittelujärjestelmä on hyvin vakaa ja ennakoitava. Uudistustarpeista on noussut keskustelua lähinnä asuntotuotannon riittämättömyyden, vihreän siirtymän ja paljon tilaa vaativien teollisten investointien ympärillä.

Saksan hallitus aikoo keventää rakennusmääräyksiä määrääjäksi rakennuslain pykälän erityissäännöksellä (BauGB 246e), jotta uusien asuntojen rakentaminen nopeutuisi. Asetusta on tarkoitus soveltaa vähintään kuusi asuntoa käsittävien rakennusten rakentamiseen sekä

olemassa olevien rakennusten laajentamiseen tai kunnostamiseen, jolloin ympäristövaikutusten arvioinnit ja niiden pohjalta normaalisti määrittyvät kompensointitoimet voitaisiin jättää tekemättä. Asumisesta ja rakentamisesta vastuullisen ministeriössä (Bundesministerium für Wohnen, Stadtentwicklung und Bauwesen, BMWSB) luonnostellun niin sanotun 'rakentamisturbosopimuksen' ("Bau-Turbo-Pakt") myötä rakennushankkeita voitaisiin rajatun ajan toteuttaa nopeutetusti. Jo kertaalleen rakennettujen alueiden sisällä rakennuspaikkoja voitaisiin ottaa käyttöön hyvinkin suoraviivaisesti. Rakennuksiin voitaisiin myös lisätä kerroksia, ja käyttötarkoituksia voitaisiin muuttaa normaalia keveämmin perustein. Laki on tarkoitettu sovellettavaksi kuntiin, joissa asuntomarkkinat ovat kuumentuneet. Kriteereinä käytettäisiin mm. asuntojen kysynnän ja tarjonnan suhdetta, uusien asuntojen ja kotitalouksien suhteen kehitystä, nettotulojen suhdetta bruttovuokraan ja vuokratason kehitystä.

Ympäristö-, sosiaali- ja arkkitehtuurialan järjestöjen liittouma on laatinut uudistusta vastustavan vetoomuksen (https://www.dnr.de/sites/default/files/2024-01/Gemeinsamer_Verbaendeappell_BauGB.pdf), jossa se varoittaa pykälän kielteisistä vaikutuksista. Liittouman mukaan "rakennusturbo" vesittäisi osaltaan Saksan hallituksen toista tavoitetta vaalia rakentamattomia maa-alueita. Rakennuksia saatettaisiin selvitysten puuttuessa myös rakentaa epäsoviviin paikkoihin ja siten haitallisin seurauksin niin ympäristölle kuin asukkaillekin. Turbo tarkoittaisi paikallisen itsehallinnon rajoittamista ja takapakkia suunnittelukulttuurin demokratisoimiskehityksessä.

Saksassa on voimassa uusiutuvia energiamuotoja koskeva laki (Erneuerbaren-Energien-Gesetz, EEG). Sillä tavoitellaan tilannetta, jossa vähintään 80 prosenttia Saksan bruttosähkökulutuksesta tuotettaisiin uusiutuvista energialähteistä: maatuulivoimalla, aurinkosähköllä ja biomassalaitoksissa. Aurinkosähköjärjestelmät voivat edistää ratkaisevasti ilmastotavoitteiden saavuttamista ja vahvistaa osaltaan energian toimitusvarmuutta Saksassa. Siinä missä aurinkopaneeleja on sijoitettu pitkälti rakennusten katoille ja julkisivuihin, on painetta hyödyntää myös irrallaan muusta yhdyskuntarakenteesta olevia kohteita. Tällöin aurinkosähköjärjestelmistä tulee osa kutakin maisemaa, jolloin energiahuollon ja aluesuunnittelun välillä voi ilmetä tavoiteristiriitoja. Aurinkoenergia on yleisesti ottaen suosituin uusiutuvan energian teknologia, joten kansalaisten hyväksyntään halutaan jatkossakin vaikuttaa myönteisesti mm. sijoittamalla tuotantolaitoksia jo kertaalleen kuormitetuille alueille (esim. parkkipaikoille tai teollisuusalueille).

Liittovaltio tukee kuitenkin aurinkosähkön lisäämistä myös 'avomilla alueilla' kuten pelloilla ja puutarhoissa. Tavoitteena on lisätä monikäyttöisyyttä ja estää siten maankäyttömuotojen välistä kilpailua ja vastakkaisasettelua sekä hakea kestävää tasapainoa luonnonsuojelunäkökohtien kanssa. Niin sanotulla Agri-PV:llä (PV = Photovoltaic, aurinkosähkö) yhdisteltäisiin maataloutta ja aurinkosähköä mahdollisimman järkevästi. Maanviljelijät voisivat saada tuloja tuottamalla maillaan vihreää sähköä. Toisaalta maataloutta voitaisiin edelleen harjoittaa aurinkoenergiajärjestelmien alla ja niiden suojassa. Esimerkiksi hedelmänviljelyssä Agri-PV voisi tarjota suojaa raekuuroja, pakkasta ja kuivuutta vastaan. Myös luonnon monimuotoisuuden ja aurinkosähkön synergiaa varten on tulossa omat ekologiset ja tekniset vaatimuksensa.

Saksassa on päivitetty suurhankkeiden toteuttamishankaluuksia ja hyväksyttävyyshaasteita. Kyse on ollut ennen kaikkea isoista infrastruktuurihankkeista. Nyt huomio on keskittynyt paljon tilaa vaativiin teollisiin investointeihin. Niiden kohteiksi valikoituneille alueille investointipäätökset ovat usein olleet merkittäviä saavutuksia ainakin aluekehityksestä vastaavien viranomaisten ja poliitikkojen mielestä. Varsinkin ennestään rakentamattomille alueille sijoitetut jättimäiset yksiköt ovat olleet tikunnokassa, koska niitä on pidetty paikalliseen mittakaavaan sopimattomina ja kestävän kehityksen vastaisina.

Saksassa lakisääteisen aluesuunnittelun ja yhteistoiminnallisen, strategisen aluekehityksen välinen suhde 'hajoaa valitettavan usein käsiin', kun talousvetoista aluekehitystyötä tehdään usein aluesuunnittelusta irrallaan. Merkittävänä poikkeuksena ja lupaavana esimerkkinä hän pitää alueellisia rakenneohjelmia (Die Regionalen), joissa yhteistyöhön perustuvan aluekehitysnäkemyksen tukemiseksi yhdistetään monia rahoitusohjelmia, mutta samalla myös aktivoidaan alueita, niiden sidosryhmiä ja verkostoja monipuolisten toimenpidekokonaisuuksien ympärille. Ohjelmat tarjoavat valituille alueellisille maakunnallisille yhteenliittymille mahdollisuuden esitellä ja kehittää vahvuuksiaan, monimuotoisuuttaan ja ominaispiirteitään kohdennetusti. Kyse on rahoituskilpailun kautta käynnistyvästä monivuotisesta prosessista, jonka aikana alueen kehittämispotentiaali niputetaan tulevaisuuden kannalta keskeisiksi aihealueiksi ja toimenpidekokonaisuuksiksi. Kukin alue päättyy esittelyvuoteen, jolloin alueen tulee osoittaa, millaisia ratkaisuja rahoituksen turvin on kehitetty. Ratkaisujen kirjo on laaja: portfolioiden sisältö vaihtelee merkittävistä kulttuuritapahtumista ja teollisuusmuistomerkkien kunnostamisesta uusiin koulutusohjelmiin ja liikkumisratkaisuihin. Aloitteiden on tarkoitus poiketa keskinkertaisuudesta, jolloin tukea myönnetään vain hankkeille, jotka täyttävät korkeat esteettiset ja toiminnalliset vaatimukset.

Alankomaat

Alankomaissa nykyinen yleistavoite on se, että hankkeita palvellaan ja prosesseja sujuvoitetaan, toki EU-sääntely ja kunnianhimoiset ilmastotavoitteet aina huomioon ottaen. Järjestelmä on pitkän muutosprosessin kautta muuttunut varsin hankelähtöiseksi, neuvottelevaksi ja niin sanottua orgaanista kaupunkikehittämistä tukevaksi. Yleisesti infrastruktuuri on Alankomaissa ylikuormitettua ja melkein mikä tahansa hanke voi törmätä siihen, että sähkön tai vedenjakelun riittävyys ei ole taattua. Tämä, yhdessä ilmaston ja maaperän suojelun kanssa, rajoittaa rakentamista.

Lakiteknisesti Alankomaissa on edetty eri suuntaan kuin Suomessa. Uusi ympäristö- ja suunnittelulaki (Environment and Planning Act; Omgevingswet) nivoo yhteen lukuisten entisten lakien säädökset. Lähes kaikki fyysiseen ympäristöön kohdistuvat muutokset niin rakennetussa kuin luonnonympäristössä ovat nyt saman lain ja samalla tavalla muotoillun ympäristölupaprosessin piirissä. Ennen uudistusta ympäristölainsäädäntö koostui kymmenistä laeista ja sadoista säädöksistä liittyen maankäyttöön, asuinalueisiin, infrastruktuuriin, maatalouteen, luontoon ja vesistöihin. Näistä jokaisella oli omat lähtökohtansa, menettelytapansa ja vaatimuksensa. Tämä on lainuudistuksen perustelujen mukaan tehnyt sääntelystä liian monimutkaista kiinteistöalan toimijoille, ja pidentänyt turhaan hankkeiden käynnistämisen viemää aikaa. Uuden ympäristö- ja suunnittelulain avulla hallitus haluaa parantaa yhteyksiä eri hankkeiden ja toimintojen välillä (alueiden suunnittelu, ympäristö ja luonto), kestävyyssiirtymää edustavien kehityshankkeiden, kuten tuulipuistojen sijaintien, välillä, sekä yleisesti maan eri alueiden välillä. Alueidenkäytön ja yhdyskuntien suunnittelun osalta tavoite on yksinkertaistaa kehityshankkeiden sääntelyä ja helpottaa niiden aloittamista, esimerkkeinä asuntorakentaminen entisille teollisuusalueille tai tuulivoimalat. Uusi laki on entisiä selvemmin linjassa myös Euroopan unionin säädösten kanssa, ja samalla antaa enemmän tilaa yksityisille aloitteille. Yhtenäinen ympäristö- ja suunnittelulaki vähentää säädöksiä ja keventää selvitysten tekemiseen liittyvää taakkaa. Lain pyrkimyksenä on se, että päätöksiä hankkeista ja toiminnoista voidaan tehdä paitsi nopeammin, myös paremmin.

Alankomaissa laaditaan koko maan pitkän tähtäimen tilallinen visio NOVI sekä joukko varsin perusteellisia temaattisia ohjelmia. Visio ja ohjelmat eivät suoraan ohjaa maankäyttöä, mutta sekä läänien että kuntien on otettava ne huomioon omissa strategioissaan ja ohjelmissaan. Lisäksi nykyiseen ei-hierarkkiseen suunnittelujärjestelmään on kirjattu sekä valtiolle että

lääneille mahdollisuus tehdä omien strategioidensa perusteella päätöksiä ja sitovia maankäytön suunnitelmia, jotka tarvittaessa ohittavat kuntien päätökset ja kuntakaavat. Suurteollisuus ja satamat saavat muista hanketyypeistä poikkeavaa kohtelua, ohituskaistan.

Kansallinen ympäristövisio esittää kolme ohjaavaa periaatetta: monipuolinen tilankäyttö, alueidentiteetin säilyminen ja kielto siirtää haittoja muille. Periaatteet edellyttävät tehtävien yhteistä ja paikallista tarkastelua, korostaen tilan monikäyttöä. Alankomaissa ympäristöstrategia (käytännön puheessa usein 'visio') on itseään sitova sille hallintotasolle, joka sen on laatinut. Valtion ja läänien ympäristöstrategiat, NOVI ja POVI, eivät siis vaikuta suoraan kunnan vastaavaan, mutta hankelähtöisen kaupunkikehittämisen taustaksi ja julkisen tahon tavoitteet kokoavaksi työkaluksi laki velvoittaa kaikki kunnat tekemään ympäristöstrategian tai vision. Kunnanvaltuuston on päätöksenteossaan kuitenkin otettava huomioon muiden hallintoelinten ympäristöstrategiat, mikä johtuu lakimääräisestä huolellisuusperiaatteesta ja perusteluvollisuuden periaatteesta. Tämä tarkoittaa, että kunnan on osoitettava omaa ympäristöstrategiaa laatiessaan, että muiden hallintoelinten linjaukset on otettu huomioon ja että niiden sisältö on tiedossa. NOVI yhdistää tilalliset tavoitteet seitsemän teeman kautta: vesiturvallisuus, luonto, päästötön maatalous, teollisuus, energiaverkot, energiantuotanto ja kaupunkialueet. Näiden teemojen keskinäinen tarkastelu johtaa temaattisiin karttoihin, jotka yhdistetään yhdistelmäkartaksi, joka tarjoaa kattavan näkymän mahdollisista tulevaisuuden tilaverkostoista ja -rakenteista.

Alankomaissa laki määrää seuraavat maankäyttöhankeille oikeuksia ja velvollisuuksia luovat dokumentit: lääni tekee alueelleen yhden ympäristömääräykset (jotka tyypillisesti liittyvät luonto- ja kulttuuriympäristökohteisiin mutta eivät rajaudu näihin), kunta tekee yhden fyysisen ympäristösuunnitelman (kuntakaavan), jonka tulee kattaa koko kunnan alue ja kanava- ja vesihallinto tekee kullekin water boardille yhden tämän toimialan määräykset, joista ainoa velvollisuuksia ja oikeuksia tuottava kaava on koko kunnan alueen kattava ympäristösuunnitelma, joka jokaisen kunnan täytyy tehdä. Näiden varsin alueiden sitovien dokumenttien rinnalla toimivat kuntien ja läänien ympäristöstrategiat (usein myös nimellä ...visiot) ja erilaiset temaattiset ohjelmat. Ne ohjaavat käytäntöjä ja ovat hallinnollisesti strategian tai ohjelman tekijää itseään sitovia. Tässä 'ohjelmalähtöisyydessä' nähdäksemme piilee Alankomaiden nykyisen ei-hierarkkisen, hankelähtöisen ja neuvottelevan järjestelmän laatu.

Myös Alankomaissa energiakysymykset ovat nousseet entistäkin enemmän keskiöön. Läänitasolla tehdään maankäyttöön huomattavasti vaikuttavia vihreää energiasiirtymää edistäviä suunnitelmia (Regional Energytransition Strategies, RES). Selvityksen perusteella energiasiirtymä (tai murros) on Alankomaissa nimenomaan seudullista suunnittelua vaativa toiminnan alue, jonka yhteiskunnallinen merkitys lisääntyy. Myös vesikysymykset pitävät yllä sekä seudullista yhteistyötä että suunnittelun vertikaalia yhteen nivomista. Nämä seudulliset energiasiirtymän strategiat ovat näkyvin uusi väline Alankomaiden seudullisessa suunnittelussa. Nämä ylikunnalliset strategiat eivät muodollisesti johda muutoksiin läänien ja kuntien nykyisissä tehtävissä ja valtuuksissa. Samaan aikaan ne tekevät tiivistä yhteistyötä monimutkaisien tehtävien, energiasiirtymän, parissa. Muodoltaan vapaissa strategioissa on tehty hallinnollisesti sitovia sopimuksia kestävästä energiasta ja kuntarajat ylittävistä lämpölähteistä. Strategiatyössä saattaa tulla esiin uusia paikallisia, alueellisia ja kansallisia tavoitteita kasvihuonekaasupäästöjen vähentämiseksi, uusia energiatekniikoita tai lähteitä. Tämä voi johtaa suunnitelmien mukauttamiseen ja uusien puitteiden luomiseen tulevalle kehitykselle.

Tärkeä huomio Alankomaista on myös se, että kun suunnitelmadokumenttien määrä on hallittavan pieni ja ne ovat kautta koko maan muodoiltaan identtiset sekä maassa on saatu toimimaan erittäin helppokäyttöinen digitaalinen järjestelmä, jossa kuka tahansa käyttäjä saa

yhdellä klikkauksella esille mitä tahansa kiinteistöä koskevat määräykset ja suositukset. Järjestelmässä ovat mukana kuntien, läänien ja valtion syötteet, vieläpä helposti ymmärrettävässä muodossa. Tätä voi laajasti ymmärretyn kiinteistösektorin ja jopa koko yhteiskunnan kannalta pitää merkittävänä etuna.

Ranska

Ranskassa talouden edistäminen on ollut valtioveltoista maankäytön suunnittelua, joka on ollut Ranskassa kaupunkisuunnittelun rinnalla toiminut valtiollisen suunnittelun muoto ja käytössä on ollut valtiolähtöinen talouden suunnittelun malli (l'aménagement du territoire). Malli ja siihen kytkeytyvä järjestelmä luotiin tasapainottamaan Pariisin ja muun maan välille syntyneitä taloudellista ja sosiaalista railoa ja ehkäisemään uusien muodostumista. Tavoite operationalisoitiin tilallistamalla valtion tekemää valtakunnansuunnittelua (plan national) ja allkoimalla tätä maakuntiin. Työtä jalkauttamaan luotiin poikkihallinnollinen ja strateginen maankäytön suunnittelun delegaatio (DATAR), jota johti useista ministeriöistä koottu komitea ja jonka aikakaudella luotiin malleja kasvun ja taloudellisen toiminnan edellytysten tasapainottamiseksi maan eri osissa. Näin syntyivät muun muassa tasapainometropolit, valtion ja alueiden välille solmitut kasvusopimukset sekä menettely julkisen ja yksityisen sektorin välisen vuoropuhelun tiivistämiseksi ja näiden keskinäisen yhteistyön vahvistamiseksi teollisuuden kilpailukyvyyn edistämiseksi. Sopimusmalli on kestänyt hallinnossa ja suunnittelua ohjaavassa laissa tapahtuneet muutokset. Nykyisin sopimusten kautta tehtävät investoinnit elävät paikallisella tasolla toteutettavissa politiikkaohjelmissa ja kaavoissa, joiden kautta ne jalkautuvat rakennettuun ympäristöön. Sopimukset laaditaan kuudeksi vuodeksi kerrallaan ja niiden nimi on Contrat de Plan Etat-Région.

Teollisuuden osuus taloudesta on Ranskassa pienentynyt dramaattisesti ja ilmiö on herättänyt ranskalaissa syvää huolta, jonka seurauksena on tehty mietintöjä teollisuuden roolista taloudessa sekä keinoista, joilla tätä voisi tukea. Mietinnöt ovat tuoneet esiin toimialan merkityksen maalle, ja niissä on ehdotettu selkeitä malleja alan tukemiseksi. Asiantuntijat päätyivät kaikki samaan suositukseen: Oli vahvistettava maan sisäistä dialogia sekä koulutusta. Valtiolle haluttiin antaa rooli päättää maan kilpailukyvyistä aiempia vuosikymmeniä interventionisemmalla tavalla. Ehdotettiin, että valtio valitsisi toimialat ja näihin kuuluvat yritykset, joita se lähtee tukemaan ja käyttää myös oikeuttaan säätää verotusta strategiansa mukaisten yritysten tukemisessa. Ranskassa on voimassa laki (la loi des finances), joka mahdollistaa samaan toimialaan kuuluvien pienten ja suurten yritysten sekä erikoistuneiden tutkimuslaitosten muodostamat klusterit, les pôles de compétitivité:t. Klustereiden täsmällinen määritelmä on seuraava: 'Samaan sijaintiin koottu kokonaisuus yrityksiä, korkeakoulun opetus- ja tutkimusyksiköitä sekä julkisia tai yksityisiä tutkimuslaitoksia, joiden tehtävänä on työskennellä keskenään synergiassa tuottaakseen talouden kehittämiseen tarkoitettuja hankkeita, joiden tuloksena syntyy innovaatioita.' Myöhemmin klusterit muotoiltiin kilpailukyvyyn keskittymiksi, joista seitsemän on luokiteltu maailman mittakaavassa merkittäviksi ja loput kansallisesti tärkeiksi.

Syksyllä 2023 tuli voimaan laki 2023–973 Vihreästä teollisuudesta. Lain tavoitteena on nopeuttaa Ranskan teollisuuden elpymistä ja edistää samalla ekologista siirtymää sekä nostaa maa Euroopan johtavaksi vihreän teollisuuden alueeksi. Lailla pyritään varmistamaan ympäristöasioiden huomioon ottaminen julkisissa hankinnoissa sekä parantamaan vihreän teollisuuden rahoitusta. Lain tarkoitus on helpottaa ja nopeuttaa teollisuusalueiden perustamista ja kehittämistä, tukea yrityksiä julkisten hankintojen keinoin ja rahoittaa vihreää teollisuutta. Laki on sovitettu yhteen uusiutuvien energialähteiden tuotannon nopeuttamisesta maaliskuussa 2023 annetun lain 2023–175 ja uusien ydinvoimaloiden suunnittelu- ja rakentamisprosessien

nopeuttamisesta kesäkuussa 2023 annetun lain 2023–491 kanssa. Ranska on kiristänyt ympäristölainsäädäntöään 2010-luvulta alkaen. Viimeisimpänä tiukennuksena voidaan pitää kesällä 2023 voimaan tullutta lakia 2023–630, joka kieltää uusien maa-alueiden käyttöönoton (artificialisation). Poikkeuksena sääntöön laissa mahdollistetaan kansallista ja Euroopan etua koskevien suurhankkeiden osittainen poistaminen lain piiristä.

Ranskassa valtiolla on vahva rooli kaupunkien kehittämisessä historiallisesti sekä edelleen nykyisin ja valtio säätänyt itselleen työkalut kaupunkisuunnittelussa. Ranskassa on edelleen yli 10 000 kuntaa, joissa ei ole voimassa kunnan laatimaa rakentamista ohjaavaa kaavaa. Näillä alueilla on voimassa Le règlement national d'urbanisme (RNU). Valtiollisen säännösten nojalla näillä alueilla on mahdollista hakea rakennuslupaa, mutta ohjaus koskee laajemmin myös kaikenlaista maan käsittelyä. Säännöstyössä varmistetaan sellaisten kansallisesti merkittävien katsottujen arvojen säilyminen, joita kaavaa laadittaessa valvottaisiin valtion taholta. Näin varmistetaan hankkeen terveellisyys, turvallisuus, arkeologisten arvojen säilyminen, ympäristönsuojelu ja ympäristön esteettisten arvojen säilyminen. Alueilla, joissa ei ole kunnan laatimaa kaavaa on voimassa myös La règle de la constructibilité limitée (RCL). Sääntö on tarkoitettu yhdyskuntarakenteen hallitsemattoman laajenemisen ja fragmentoitumisen estämiseen. Herkillä alueilla, rannikolla ja vuoristossa, on voimassa omat lakinsa, La loi Littoral ja La loi Montagne. Alueilla, joilla lait ovat voimassa, valtion ohjaus kehystää paikallista suunnittelua lakien kautta. Ranskassa valtion on seuraavat työkalut suunnittelussa: Directive territoriale d'aménagement et de développement durable, DTA/ DTADD, Alueellinen kestävä kehityksen maankäytön direktiivi: Valtio voi halutessaan ohjata kuntien ja kuntayhtymien suunnittelua direktiivillä, joka dokumenttina sijoittuu aluekehittämisen dokumenttien ja suunnittelulain mukaisen suunnittelun väliin; Opération d'intérêt national, OIN, Kansallisen edun mukainen operaatio: Valtio voi tunnistaa ja nimetä alueita, jotka se luokittelee kansallisen edun mukaiseksi. Nimeämispäätöksen tekee Valtioneuvosto. Valtio toimii näiden alueiden kehittäjänä, jolloin alue saa tittelin Opération d'intérêt national, Kansallisen edun mukainen operaatio; ja Projet d'Intérêt Général, PIG, Yleisen edun mukainen hanke: Valtio voi pitää itsellään mahdollisuuden määrittellä kansallisesti merkittäviä kehittämiskohteita tai sellaisenaan säilytettäviä alueita yli kuntien suunnittelun

Paikallisen tason suunnittelua ohjaavan lain Code de l'Urbanisme:n tavoitteet on kirjattu kolmeen artiklaan L. 101–1, L.101–2 sekä L.101–2–1, joihin valtio päivittää säännöllisesti näkemyksensä suunnittelua velvoittavista arvoista ja tavoitteista. Artikloista ensimmäinen muistuttaa kuntia siitä, että suunnittelu on kaikkien julkisten toimijoiden jaettu tehtävä. Toinen velvoittaa kuntia noudattamaan suunnittelussa tasapainon ja laadun periaatetta, kaupungin toiminnallisen ja sosiaalisen monimuotoisuuden tavoitteista sekä asettaa periaatteet ympäristön käsittelyyn. Kuntien yhteistyönä laadittavasta Schéma de Cohérence Territoriale:sta (SCoT) on tullut strategisen kaupunkisuunnittelun tärkein väline kaupunkiseudun tulevaisuuden ennakointiin 20 vuoden aikajänteellä. Kaavan tehtävä on tulevaisuuden suuntien ohella tasapainon luomisessa rakennetun kaupungin, luonnonympäristön ja maaseudun välillä. Valtion tavoite on, että kaava kattaisi työssäkäyntialueen mahdollisimman laajasti. SCoT suunnitelman laatimisen keskeinen sisältö on myös paikallisten ohjelmien, kuten asumisen, liikenteen ja kaupan ohjauksen sovittaminen toisiinsa päättäjien ohjauksessa, asukkaita konsultoiden. Etenkin vuonna 2021 säädetyssä la loi Climat et résilience:n yhteydessä määritelty kunnianhimoisen tavoite pinnoitettujen tai käsiteltyjen maa-alueiden aktiivisesta vähentämisestä jalkautuu kaupunkeihin SCoT:n kautta, sillä kaavassa määritellään luonnontilaan ennallistettavat alueet. Kaavan rooli on suuri myös energiamurroksen edistämiseksi alueellisen ilmasto- ja energiakaavan jalkauttajana (plan climat-air-énergie) ja se voi sisältää toteuttamisohjelman, joka voidaan kytkeä esimerkiksi aluetasolla tehtäviin suunnitelmiin. Näissä tapauksissa ohjelma voi luoda pohjaa valtion ja alueiden välisille kehittämissopimuksille. Ranskassa on huomattu myös yhdyskuntarakenteen laajenemisen

etenkin suurten kaupunkien lievealueilla, joissa ei ole voimassa ScoT:n kaltaista sääntelyä. Käytännössä uusien alueiden avaaminen rakentamiselle ei ole nykyisin mahdollista SCoT:n ulkopuolella.

Paikallisessa Plan Local d'Urbanisme intercommunal:ssa (PLUi) määritellään rakentamista ohjaavat säännöt ja tämän pohjalta voidaan myöntää rakennuslupa. Nykyisin pelkästään kuntien mittakaavaan laadittava PLU on jo poikkeus, sillä lähes kaikki rakentamista sääntelevät kaavat laaditaan kuntayhtymän mittakaavaan (intercommunalité), jolloin kaava saa nimen (PLUi). Valtio ajaa tahtoaan kaupunkien tiivistämisestä myös PLUi:n kautta, sillä PLUi:n kautta ei ole mahdollista esittää yhdyskuntarakentamisen laajentamista todistamatta ensin, että olemassa olevan rakenteen tiivistäminen ei ole mahdollista eikä olemassa olevaa rakennuskantaa voi hyödyntää kasvun vastaan ottamisessa. Samaan aikaan kuntia kannustetaan vaalimaan ja kohentamaan kaupungeissa olevia ympäristöarvoja, kuten ekologisia käytäviä, maisema-arvoja sekä suojeltuja rakennuksia ja rakennettujen kokonaisuuksia. PLUi:n tehtävä on rakennushankkeen mahdollistaminen. Valtio on helpottanut investointeja tekemällä kaavaan kirjattavista suunnittelua ohjaavista määräyksistä ohjaavia. Toisin sanoen, määräysten noudattamatta jättäminen ei ole enää rakennusluvnan este. PLUi:n ohjaus tapahtuu neljän vyöhykkeen kautta: urbaani, urbanisoitava, luonnonympäristö ja maanviljely. Vain urbaanille ja urbanisoitavalle vyöhykkeelle on mahdollista rakentaa ja esimerkiksi maaseutuvyöhykkeellä voi lain mukaan olla ainoastaan viljelytoimintaa palvelevaa rakentamista ja asumista.

Luonnon monimuotoisuutta ja ilmastoa käsitellään Ranskassa lukuisissa eri laeissa. Niihin kuuluvat muun muassa luonnonalueiden ja maisemien suojeleminen, ilman, veden, maaperän ja pohjaveden laadun säilyttäminen, luonnonvarojen, biodiversiteetin, ekosysteemien, viheralueiden ja ekologisten yhteyksien luominen, säilyttäminen ja palauttaminen, maanpinnan keinotekoisien päällystämisen torjunta, ilmastomuutoksen torjunta ja siihen sopeutuminen sekä kasvihuonekaasupäästöjen vähentäminen. Ranskan luonnon monimuotoisuutta ja ilmastoa koskevat Grenelle-lait (2009 ja 2010), joista Grenelle 1:n keskeinen ilmastotavoite on vähentää Ranskan kasvihuonepäästöjä ja biodiversiteetin osalta lain tavoitteena on luoda luontoalueisiin perustuva verkosto, jonka kautta eläimet ja kasvit pystyisivät liikkumaan laajoilla alueilla, kun taas Grenelle 2 säättää tarkemmin, miten näihin varsin kunnianhimoisiin tavoitteisiin käytännössä päästään. Grenelle 2 sisältää mm. vaatimuksen alueellisista ilmasto-, ilmanlaatu- ja energiasuunnitelmista (schémas régionaux du climat, de l'air et de l'énergie) sekä ekologisen yhtenäisyyden suunnitelman (schéma régional de cohérence écologique). Nämä suunnitelmat määrittävät suuntaviivat ilmastomuutoksen hidastamiselle, sen vaikutusten lieventämiselle ja niihin sopeutumiselle, ilman saastumisen vähentämiselle, uusiutuvien energialähteiden potentiaalın hyödyntämiselle sekä luonnon monimuotoisuuden edistämiseksi. Ekologisen yhtenäisyyden suunnitelma on otettava huomioon alueidenkäytön suunnittelussa. Biodiversiteetin, luonnon ja maisemien ennallistamislaki (La loi pour la reconquête de la biodiversité de la nature et des paysages) toi ranskalaiseen lainsäädäntöön maisemanäkökulman, joka ottaa huomioon alueiden kehityksen ympäristön ja ihmistoiminnan vuorovaikutuksessa. Lain tarkoitus on suojella, ennallistaa, arvottaa ja vahvistaa luonnon monimuotoisuutta. Laki mahdollistaa muun muassa ekologisen kytkeytyvyyden sisällyttämisen alueidenkäytön suunnitteluasiakirjoihin sekä erityisten luonnon monimuotoisuusalueiden luomisen. Laki myös virallistaa useita uusia ympäristölainsäädännöllisiä käsitteitä, kuten ekologinen vahinko, ympäristöoikeuden peruuttamattomuus, luonnon monimuotoisuuden kompensatio ja ekologinen solidaarisuusperiaate. Kaiken kaikkiaan laki vastaa luonnon monimuotoisuuden säilyttämisen ja lisäämisen käytännön haasteisiin. Se mahdollistaa muun muassa ympäristövaikutuksia koskevien tutkimusten tallentamisen luonnonperintöarkistoon, biodiversiteettihaittojen lievennyshierarkian soveltamisen alueidenkäyttöhankeissa ja luonnon monimuotoisuuden kompensatioalueiden perustamisen. Lisäksi se velvoittaa sisällyttämään urbaani biodiversiteetti alueellisiin ilmasto- ja energiasuunnitelmiin (plan climat-énergie

territorial) sekä ottamaan ympäristöasiat huomioon kaupallisen kaupunkikehityksen suunnittelussa. Kaiken kaikkiaan laki vastaa luonnon monimuotoisuuden säilyttämisen ja lisäämisen käytännön haasteisiin. Se mahdollistaa muun muassa ympäristövaikutuksia koskevien tutkimusten tallentamisen luonnonperintöarkistoon, biodiversiteettihaittojen lievennyshierarkian soveltamisen alueidenkäyttöhankeissa ja luonnon monimuotoisuuden kompensatioalueiden perustamisen. Lisäksi se velvoittaa sisällyttämään urbaani biodiversiteetti alueellisiin ilmasto- ja energiasuunnitelmiin (plan climat-énergie territorial) sekä ottamaan ympäristöasiat huomioon kaupallisen kaupunkikehityksen suunnittelussa. Laissa säädetään myös mahdollisuudesta esittää kuntatason kaavaan varauksia tuleville viherympäristöille. Lisäksi laissa annetaan määräyksiä kauppakeskusten kattojen viherrakentamisesta, uusiutuvan energian tuotannosta sekä pysäköintialueiden maaperän käsittelystä. Laki tarjoaa myös uusia välineitä maisemansuojeluun muun muassa maisemasuunnitelmien ja maisemakarttojen käytön yleistämisen, valtavyölien varsilla kasvavien puukujien suojelemisen sekä maisemasuunnittelijan ammatin tunnustamisen kautta. Lisäksi Ranskassa on Energiailmastolaki (La loi énergie climat), jossa säädetään energia- ja ilmastopolitiikan puitteista ja tavoitteista; Ilmasto- ja kestävyyslaki (La loi climat et résilience), joka rakentuu seuraavien viiden teeman ympärille: kulutustavat ja ravitsemus, tuottaminen ja työskentely, liikkuminen, asuminen ja maaperä sekä ympäristöriskit. Lisäksi laissa on kannustimia pyöräily- ja kävelyväylien sekä pysäköintialueiden kehittämiseksi.

Yhteenvedoa vertailluista maista

Ruotsissa kestävyys siirtymää edistetään laaja-alaisesti kansallisesti strategia- ja ohjelmatasolla sekä kansallisten intressien (riksintressen) puitteissa. Kaupunkien kestävä kehittäminen on jo käynnissä. Samalla on nähtävissä strateginen painopistesiiirtymä valtakunnan tasolle, pyrkimys vihreän siirtymän, energiamurroksen ja uuden teollisuuden hankkeiden ripeään läpivientiin. Uudelle valtakunnalliselle kaavatasolle on asetettu toiveita kansallisten tavoitteiden välittämisestä suunnitteluun. Seudullista suunnittelua ja eri kaavatasojen välistä koordinaointia halutaan vahvistaa. Ehdotukset tarkoittaisivat valtion lisääntynyttä vaikutusvaltaa sekä nykyisten vastuiden ja valtuuksien siirtymistä paikallistasolta ylempäs.

Norjalaisesta suunnittelujärjestelmästä sovellettavissa on rullaava yleiskaava eli neljän vuoden välein päivittyvä kaava. Kaavan jako 'sosiaaliseen' osaan ja alueidenkäytön tavoitteet toimeenpanevaan osaan ilmentää suomalaista kaavaa strategisempaa otetta. Kunnan ja yksityisen yhteistyömuodot voivat vaihdella kumppanuuskaavoituksesta ohjelmiin ja sopimuksiin sekä edelleen yhteisiin organisaatioihin.

Tanskan järjestelmä vaikuttaa virtaviivaiselta, monista jopa turhan ketterältä, koska joustovarojen kasvaessa poliittisten voimasuhteiden muutokset näkyvät nopeasti myös suunnittelussa. Kasvuhakuinen kansallinen politiikka haastaa paikallistasoa – sekä epäselvän mandaatin väliporrasta ja seudullista yhteistyötä – kantamaan kortensa kekoon elinvoimaisuuden kasvattamiseksi. Ympäristön laadun ja sosiaalisesti kestävien ratkaisujen vaaliminen vaikuttavat valtakunnallisille kasvutavoitteille alisteisilta. Toisaalta Kööpenhaminan seudun klassikko pitää pintansa: valtakunnallisesti merkittävän instrumentin statuksen saanut Fingerplan suojelee vihervyöhykkeitä vahvasti.

Saksalainen suunnittelujärjestelmä on edelleen hyvin vakaa. Suunnittelulainsäädäntö ei toistaiseksi ole päätenyt poliittisen uudelleen harkinnan piiriin, vaikka jotkin yksittäiset yhteiskunnallisen muutoksen paineet ovat näkyneet myös lainsäätäjien keskusteluissa. Uudistustarpeista ovat nousseet esille asuntotuotannon riittämättömyyden, vihreän siirtymän ja paljon tilaa vaativien teollisten investointien kysymykset. Asiantuntijatahot pohtivat myös

lakisääteisen aluesuunnittelun ja yhteistoiminnallisen, strategisen aluekehityksen välistä suhdetta.

Alankomaissa keskeinen muutos on se, että vuonna 2024 astui voimaan uusi yhtenäinen ympäristö- ja suunnittelulaki (*Omgevingswet*). Hankelähtöisen kaupunkikehittämisen taustaksi ja julkisen tahon tavoitteet kokoavaksi työkaluksi laki velvoittaa kaikki kunnat tekemään ympäristöstrategian tai vision. Strategioissa on laadullisia tavoitteita, joiden kautta julkinen taho saa välineet käydä kunnan ja hankkeen väliset neuvottelut. Olennainen Suomen lainuudistustyötä tukeva oppi liittyy siihen, miten rakennetun ympäristön laadun hallinta ja yhteisen edun mukaiset tavoitteet on pystytty ylläpitämään uudessa hajautetussa, hankelähtöisessä ja suhteellisen kevyesti säännellyssä toimintaympäristössä.

Energiasiiirtymän tueksi Alankomaissa on alettu tehdä ylikunnallisia strategioita (RES) läänien valvonnassa. Nämä strategiat eivät muodollisesti johda muutoksiin läänien ja kuntien nykyisissä tehtävissä, mutta ohjaavat tiiviiseen yhteistyöhön käsillä olevan monimutkaisen tehtävän, energiasiiirtymän, toteuttamiseksi.

Ranskassa luonnon monimuotoisuutta ja ilmastoa käsitellään lukuisissa hyvin laaja-alaisissa ja tavoitteiltaan erittäin kunnianhimoisissa laeissa, jotka koskettavat lähes kaikkia yhteiskunnan eri osa-alueita mukaan lukien alueidenkäyttö, liikenne ja rakentaminen. Ranska on viime vuosina pyrkinyt vauhdittamaan maan teollisuuden elpymistä luomalla säännöksiä, jotka helpottavat vihreän siirtymän teollisten investointien rahoitusta. Myös uusiutuvan energian tuotannon osuutta pyritään lain keinoin kasvattamaan. Nämä tavoitteet on huomioitu ympäristölainsäädännössä sallimalla muutoin kiristyvään sääntelyyn edellä kuvattujen hankkeiden kokoisia poikkeuksia, joiden avulla tiukkoja lakimääräyksiä voidaan tietyissä tilanteissa jättää noudattamatta. Yksi esimerkki näistä ”kiertoteistä” on kansallisten ja EU:n intressien mukaiset suuret hankkeet, joita ei tarvitse ottaa huomioon laskettaessa maanpinnan keinotekoisesti päällystetyn alueen nettopinta-aloja.

5.2.2 Tuulivoima

Euroopan unionin tuulivoimaa koskevan toimintasuunnitelman ja uusiutuvaa energiaa koskevan direktiivin (Renewable Energy Directive 2023/2413/EU) mukaisilla tavoitteilla pyritään edistämään vihreää siirtymää ja muun muassa tuuli- ja aurinkoenergian tuotantoa. Direktiivin 3 artiklan mukaan jäsenvaltioiden on pyrittävä yhteisesti nostamaan uusiutuvista lähteistä peräisin olevan energian osuuden 45 prosenttiin unionin energian kokonaisloppukulutuksesta vuonna 2030.

Uusiutuvan energian hallinnollisten menettelyiden kehittäminen eri maissa on aktiivista. Oikeusjärjestelmien että aluerakenteellisten tekijöiden eroavaisuuksista huolimatta yhteistä tuulivoimaloiden sijainnin ohjauksessa on, että hankkeen sijoittumista ohjaavat kaavoitusta koskevat säädökset sekä immissiosuojasääntelyn perusteella melun ohjearvoista annetut säädökset ja ohjeistus. Vertailumaissa tuulivoimaloiden ja asutuksen välinen tarkempi etäisyys määrittäyty yleisesti kaavoituksen vaikutusten arviointiin tai hankkeen erilliseen YVA-menettelyyn perustuen ja keskeisesti melun ohjearvoihin perustuen. Tuulivoimaloiden ja asutuksen väliseen etäisyyteen vaikuttavista ohjauskeinoja käsittelevässä selvityksessä (Ympäristöministeriön julkaisuja 2024:31, [Selvitys](#)) tarkastellaan tarkemmin ohjauskeinoja ja niiden kehittämistä Suomen lisäksi seitsemässä muussa Euroopan maassa. Tuulivoiman suunnittelun lisääntyminen on aiheuttaa haasteita erityisesti tuulivoiman paikalliselle hyväksyttävyydelle. Tuulivoiman hyväksyttävyyden nykytila ja näkymät Suomessa -selvityksen (Itä-Suomen yliopisto 2024, [Selvitys](#)) mukaan Suomi erottuu pohjoismaisessa vertailussa edukseen tuulivoiman hyväksyttävyydessä. Toisin kuin naapurimaissa, Suomessa

kunnilla on sekä vahva rooli maankäytön suunnittelussa että kiinteistöverotuksen malli, jolla kunta hyötyy tuulivoimahankkeista taloudellisesti. Tämä paikallisen päätösvalan ja taloudellisten hyötyjen yhdistelmä on osoittautunut hyväksi tuulivoiman hyväksyttävyyden kannalta.

5.2.3 Vähittäiskaupan suuryksikköjä koskeva sääntely

Vähittäiskauppa on palvelu, johon sovelletaan EU:n palveludirektiiviä (2006/123). Direktiivillä varmistetaan, että tietyt erittäin rajoittavat markkinoille pääsyä koskevat velvoitteet kielletään ja että rajoitteita voidaan asettaa vain siinä tapauksessa, että ne ovat syrjimättömiä ja oikeassa suhteessa ja perustuvat oikeutettuihin yleiseen järjestykseen liittyviin päämääriin. Euroopan unionin oikeuskäytännön mukaan sijoittautumisvapauden rajoitukset, joita sovelletaan ilman kansalaisuuteen perustuvaa syrjintää, voivat olla perusteltavissa yleisen edun mukaisista pakottavista syistä, jos niillä voidaan taata tavoitellun päämäärän toteutuminen ja jos niillä ei ylitetä sitä, mikä on tarpeen kyseisen päämäärän saavuttamiseksi. Unionin tuomioistuin on hyväksynyt tällaisiksi pakottaviksi syiksi muun muassa aluesuunnittelun. Valtioneuvoston tulevaisuusselonteon kaupan toimialasta (Valtioneuvoston julkaisu 2022:76, [Selonteko](#)) mukaan kaupan alalla on kuitenkin erityiskysymyksiä, joissa kilpailua rajoitetaan terveys- ja hyvinvointihaittojen ja turvallisuuden vuoksi. Näitä ovat alkoholi, tupakka, lääkkeet ja rahapelit. Lisäksi säännellään kaavoitusta, jolla on merkittävä rooli kaupan alan kilpailukykyyn ja toisaalta ilmastonmuutoksen hillintään, palvelujen saatavuuteen sekä keskusta-alueiden elävyyteen.

Ilmastonmuutoksen hillinnän tavoitteiden yhteensovittaminen kaupan kilpailun edistämisen vaatimusten kanssa tunnistetaan EU:n maissa monimutkaisena tehtävänä. Suunnittelujärjestelmien eroista johtuen kaupan ohjauksessa on huomattavia maakohtaisia eroja. Kaupan sijaintia, kokoa ja laatua ohjataan jäsenmaissa eri tavoin mutta ohjauksen tavoitteet, keskusta-alueiden aseman turvaaminen ja palvelujen saavutettavuus ovat samankaltaisia eri jäsenmaissa. Useissa jäsenmaissa keskustat ovat ensisijaisia kaupan sijaintipaikkoja, joiden ulkopuolelle on rajoitettu kaupan yksiköiden sijoittumista kaupan kokoon ja laatuun liittyvillä vaatimuksilla. Ohjaus painottuu eri tavoin valtakunnan tasolta paikallistasolle riippuen maan suunnittelujärjestelmästä. Tyypillistä on, että Itä-Euroopan maissa kauppaa säännellään vähemmän, ja joissakin Euroopan maissa sääntely painottuu kaavoitusta enemmän erilaisiin toimintaa koskeviin lupiin, ohjeisiin ja vaikutusten arviointiprosesseihin. EU:n vähittäiskaupan sääntelyindikaattori antaa tilannekuva jäsenmaiden sääntelystä kuvaten erilaisia sijoittautumiseen ja toimintaan liittyviä rajoituksia. Vertailun mukaan Suomessa on kaupan sijoittumisrajoituksia keskimääräistä vähemmän.

6 Lausuntopalaute

6.1 Lausuntokierroksen palaute

Luonnos hallituksen esitykseksi uudeksi alueidenkäyttölainsiksi oli lausuntokierroksella 16.5.–11.7.2025 Lausuntopalvelussa. Lausuntoja saatiin yhteensä 465 kappaletta. Lausuntopalauteesta on laadittu lausuntoyhteenvedo ([Lausuntoyhteenvedo](#)).

Lausunnonantajat lausuiivat eniten tuulivoimayleiskaavaa koskevista säännöksistä, mutta myös esimerkiksi aurinkovoimayleiskaavasta, maakuntakaavasta, muutoksenhausta ja kaavoitusmenettelystä lausuttiin paljon.

Luvun 1 ehdotettuihin säännöksiin suhtauduttiin lausuntopalauteessa pääosin myönteisesti. Lausijat pitivät tärkeänä, että lain rakenne säilyy selkeänä ja jatkuvana, ja että tavoitteet tukevat

kestävää ja suunnitelmallista alueidenkäyttöä. Useissa lausunnoissa nostettiin esiin huoli siitä, että sääntely saattaa lisätä kuntien selvitys- ja hallinnollista taakkaa ilman riittäviä resursseja. Myös alueidenkäytön ja rakentamisen lainsäädännön yhteensovittamisen tarve korostui, samoin kuin kokonaisturvallisuuden ja huoltovarmuuden huomioiminen kaavoituksessa. Vaikka luvun 1 tavoitteita pidettiin kannatettavina, useat lausunnonantajat toivat esiin huolen siitä, että ne eivät toteudu johdonmukaisesti lain muissa osissa. Esimerkiksi osallistumisoikeuden, ekologisen kestävyuden ja kulttuuriperinnön huomioon ottamisen osalta esitettiin, että sääntely ei kaikilta osin vastaa 1 §:n tavoitteita. Tämän vuoksi esitettiin, että lain rakenteessa ja perusteluissa tulisi varmistaa tavoitteiden läpileikkaava vaikutus koko sääntelykokonaisuuteen.

Lausuntopalautteen perusteella valtion viranomaisten roolit alueidenkäytön tehtävissä nähtiin osittain epäselvinä, päällekkäisinä ja yhteistyötahoja ja työtä lisäävänä. Useissa lausunnoissa toistui huoli julkisen ja yksityisen puolen alueidenkäytön asiantuntijavajeesta, ja tilanteen korjaamisen tarve, jotta lain tavoitteet voidaan saavuttaa. Lausuntopalautteessa pidettiin myös ELY-keskusten alueidenkäytön nykyisten resurssien jakamista kahteen virastoon tehtävien hoitamisen kannalta haasteellisena. Lupa- ja valvontaviraston ja elinvoimakeskuksen tehtävänjakoon liittyen Lupa- ja valvontaviraston tehtävää pidettiin lausunnoissa lähtökohtaisesti perusteltuna, mutta joiltain osin täsmennettävänä. Elinvoimakeskusten alueidenkäytön tehtäväkokonaisuutta pidettiin lähes kaikissa asiakohdasta annetuissa lausunnoissa epäselvänä ja täsmennyttömänä.

Lakiehdotuksen luku 3, joka koskee valtakunnallisia alueidenkäyttötavoitteita (VAT), sai lausunnonantajilta pääosin myönteistä palautetta. Ehdotettu sääntely perustuisi suurelta osin voimassa olevaan lakiin, ja siihen tehdyt täsmennykset nähtiin selkeyttävinä ja tarkoituksenmukaisina.

Maakuntakaavaa koskevat mielipiteet jakautuivat lausuntopalautteessa voimakkaasti. Erityisesti maa-kuntakaavan tarkoituksen ja tehtävän rajaaminen maakunnallisesti ja valtakunnallisesti merkittäviin asioihin ja sen oikeusvaikutusten heikentäminen jakoivat mielipiteitä. Pääsääntöisesti ehdotettuihin muutoksiin suhtautuivat kielteisesti varsinkin maakuntien liitot, luonnonsuojelujärjestöt, Suomen luontopaneeli, museoalan viranomaiset ja museot, kansalaisyhdistykset, yliopistot ja SYKE. Maakuntakaavan tehtävän ja oikeusvaikutusten rajaamiseen pääsääntöisesti positiivisesti suhtautuivat elinkeinoelämän järjestöt ja yritykset, MTK, Suomen metsäkeskus ja metsäalan toimijat. Kuntien, ELY-keskusten ja valtion viranomaisten näkemykset maakuntakaavan tarkoitukseen ja oikeusvaikutuksiin liittyen jakautuivat.

Yleiskaavaa koskevissa lausunnoissa nostettiin esiin muun muassa rakennuskiellon ja toimenpiderajoituksen kestot sekä yleiskaavan ja asemakaavan yhteiskäsittely. Tuotiin myös esiin, että koska asemakaavan tosiasiallinen merkitys alueidenkäytön suunnittelujärjestelmässä korostuu yleiskaavan ohjausvaikutukseen ehdotettujen muutosten myötä, muutosten vaikutusta ja merkitystä olisi syytä arvioida perusteluissa tarkemmin.

Kuntien yhteiselle yleiskaavalle esitettyjä säännöksiä kuntien omissa valtuustoissa yhteisen toimielimen sijaan ja määräajan asettamista valtuuston hyväksymisille pidettiin lausuntopalautteen perusteella hyvänä ratkaisuna. Lakiluonnoksen ehdotusta, jonka mukaan kuntien yhteinen yleiskaava ohjaisi maakuntakaavan sijaan yleiskaavan laatimista sekä vastustettiin että kannatettiin.

Valtaosa lausunnonantajista piti asemakaavaa koskeviin säännöksiin ja erityisesti sisältövaatimuksiin tehtyjä muutoksia lähtökohtaisesti kannatettavina. Kuntien lausunnoissa korostui näkemys siitä, että tehdyt muutokset eivät saa lisätä kuntien selvitysvelvollisuutta ja

kaavoituksen kohdistuvaa työmäärää. Valtaosa lausunnonantajista kannatti yleiskaavan ja asemakaavan yhteiskäsittelyä. Mielenpiteet jakaantuivat koskien rakennuskiellon enimmäispituuden lyhentämisestä.

Vähittäiskaupan suuryksikköjä koskevia erityisiä säännöksiä koskevat muutosehdotukset jakoivat mielipiteitä. Elinkeinoelämän järjestöt ja valtaosa yrityksistä kannattivat ehdotettuja muutoksia, mutta pitivät niitä riittämättöminä. Työ- ja elinkeinoministeriö sekä Kilpailu- ja kuluttajavirasto pitivät ehdotettuja maakuntakaavaa koskevia muutoksia kilpailun näkökulmasta kannatettavina. Useissa ELY-keskusten lausunnoissa ehdotettuja muutoksia pidettiin ongelmallisina. Asiasta lausuneet ministeriöt ja valtion viranomaiset eivät kannattaneet palvelujen saavutettavuutta ja palveluverkkoa koskevien sisältövaatimusten poistamista. Myös osa maakuntien liitoista ja kunnista piti näiden sisältövaatimusten poistamista ongelmallisena yhdyskuntarakenteen eheyden ja kestävien kulkutapojen edistämisen näkökulmista.

Tuulivoimarakentamista koskevasta yleiskaavasta lausuttiin paljon. Ehdotettu maisemavaikutusten huomioimisen vahvistaminen jakoi mielipiteitä. Useissa lausunnoissa esitettiin, että kriteerejä merkittävälle haitallisille vaikutuksille tulee selventää.

Ehdotettua tuulivoimalan vähimmäisetäisyysääntelyä kritisoitiin pääosin voimakkaasti. Useat lausunnonantajat pitivät sinänsä ymmärrettävänä, että tuulivoiman hyväksyttävyyttä pyritään parantamaan. Suuressa osassa lausunnoista tuotiin kuitenkin esiin, että ehdotetut keinot ovat monilla tavoilla ongelmallisia, eivätkä monet lausunnonantajat kannattaneet ehdotettua sääntelyä asiassa. Näissä lausunnoissa kannatettiin nykyistä lainsäädäntöä sekä suunnittelujärjestelmää, jossa hanke suunnitellaan ja sen hyväksyttävyyttä arvioidaan todellisten, mallinnettujen ja selvitettyjen vaikutusten perusteella. Lausuntojen mukaan etäisyysvaatimus käytännössä johtaa hallitusohjelmatavoitteiden vesittymiseen uusiutuvan energian edistämisen osalta. Etäisyysvaatimuksen toteutuminen heikentäisi sekä yksittäisten kuntien että koko Suomen mahdollisuuksia hyödyntää tuulivoiman taloudellista potentiaalia ja siirtäisi tuotantoa luonnon kannalta herkemille alueille, kauas kulutuskeskittymistä, lisäten myös sähkön siirtokustannuksia ja -häviöitä. Monet lausunnonantajat katsoivat, että rajoitukset vaikeuttavat puhtaan siirtymän toteutumista Suomessa vaarantaen merkittävän osan maatuulivoimahankkeista.

Yksityishenkilöt ja kansalaisjärjestöt pitivät etäisyysääntelyä pääsääntöisesti perusteltuna ja tarpeellisena muun muassa maiseman, melun, infraäänien, välkkeen ja lentoestevalojen aiheuttamien häiriöiden vuoksi. Etäisyysääntelyä pidettiin perusteltuna myös vaikutusmahdollisuuksien näkökulmasta. Etäisyysääntely nähtiin keinona suojata asukkaiden oikeuksia ja omaisuutta. Useissa lausunnoissa vaadittiin kuitenkin vielä pidempää vähimmäisetäisyyttä sekä vähimmäisetäisyyden soveltamista myös maakuntakaavojen tuulivoimaloiden alueille suunniteltaville tuulivoimaloille.

Ehdotettuun tuulivoimayleiskaavan etäisyysvaatimukseen liittyvään suostumusmenettelyyn suhtauduttiin pääosin varauksellisesti. Useissa lausunnoissa esitettiin muutosehdotuksia suostumusta koskeviin säännösluonnoksiin.

Valtaosa lausunnonantajista suhtautui myönteisesti siihen, että yleiskaavaa voitaisiin käyttää suoraan aurinkovoimalan rakentamisluvan perusteena. Lausunnonantajat katsoivat, että aurinkovoimayleiskaava sujuvoittaa aurinkovoimarakentamista koskevia menettelyjä ja edesauttaa aurinkovoimahankkeiden käsittelyn ennakoitavuutta. Lausunnonantajat lausuiivat eniten ehdotetusta sisältövaatimuksesta, jonka mukaan aurinkovoimarakentamista ei saisi osoittaa merkittävässä määrin metsämaalle. Erittäin monet lausunnonantajat pitivät epäselvänä ja tulkinnanvaraisena, mitä ”merkittävässä määrin” tarkoittaa, vaikka sinänsä osassa

lausunnoista suhtauduttiin lähtökohtaisesti myönteisesti siihen, että aurinkovoimaloiden rakentamista metsämaalle rajoitetaan.

Suurin osa lausunnonantajista piti ehdotettua aurinkovoimayleiskaavaan liittyvää kymmenen hehtaarin kaavoitusrajaa liian matalana ja ehdottomana. Ehdotettu kaavoitusraja sai kuitenkin kannatusta luonnonsuojelu- ja ympäristöjärjestöjen ja eräiden muiden järjestöjen sekä joidenkin kuntien ja museoiden lausunnoissa.

Kuntaliitto ja useat kunnat kannattivat maanomistajan ranta-asemakaavan laadintaan liittyvien menettelyjen kirjaamista lakiin voimassa olevaa sääntelyä täsmällisemmin. Kuntaliitto, useat kunnat ja muutama muu lausunnonantaja toivat esiin, että hallituksen esityksen säännöskohtaisissa perusteluissa tulisi selventää, että rannan suunnittelutarve koskee myös rakentamislain lupakynnyksen alle jääviä rakentamiskohteita, ellei kysymys ole erikseen pykälässä tarkoitettua suunnittelutarpeen ulkopuolelle rajatusta rakentamisesta. Samaten nostettiin esiin sääntelyn suhde rakentamislain poikkeamista koskevaan sääntelyyn. Ehdotettu vakituista asumista koskeva pykälämuutos jakoi lausunnonantajien mielipiteitä. Oikeusministeriö toi esiin, että hallituksen esityksen säätämisyjärjestysperusteluissa tulee tarkastella tarkemmin sitä, mikä on maaomistajan laatiman ranta-asemakaavaehdotuksen suhde julkisen vallan käyttöön (PL 124 §).

Lausuntoja kaavoitusmenettelystä saatiin myös hyvin runsaasti. Yleisesti lausunnoissa pidettiin hyvänä menettelyjen sujuvoittamista sekä säännösten selkeyttämistä ja asetuksessa nykyisin olevan sääntelyn osalta sen siirtämistä asetuksesta lakiin.

Vaikutusten selvittämistä kaavaa laadittaessa koskevaan pykälään ehdotettua säännöstä, jonka mukaan asemakaavaa laadittaessa olisi arvioitava kaavan todennäköisesti merkittävät vaikutukset rakentamisen kustannuksiin, kannattivat erityisesti elinkeinoelämän toimijat. Suurin osan asiasta lausuneista kunnista, Kuntaliitto ja mm. osa ELY-keskuksista ja museoista vastustivat ehdotusta. Lausunnoissa tuotiin esiin, että ehdotettu sääntely on monelta osin ongelmallinen, sitä ei ole perustelu eikä sen vaikutuksia ole arvioitu.

Kuntaliitto ja suuri osa lausunnon antaneista kunnista ehdottivat luopumista kaavaehdotuksen ilmoittamisesta kirjeitse toisessa kunnassa asuville maanomistajille ja -haltijoille. Menettelystä luopuminen sujuvoittaisi kaavoitusmenettelyä. Lausunnoissa tuotiin myös esiin ulkopaikkakuntalaisten parempi asema kuntalaisiin nähden. Lausunnoissa ehdotettiin myös, että kunnille tulisi antaa mahdollisuus hyödyntää digitalisaatiota täysmääräisesti perinteisen kirjepostin sijasta. Maan- ja metsänomistajien yhdistysten näkemyksen mukaan ilmoitusvelvollisuus tulisi ulottaa kaikkiin maanomistajiin.

Kuntaliitto ja kunnat suhtautuivat asemakaavan ja yleiskaavan laatimisaloitetta koskevaan pykälään kriittisesti tai vastustivat sitä kokonaan. Ne katsoivat, että nykyinen kuntalaki mahdollistaa jo aloitteet, vaatimus monijäsenisestä toimielimestä kuormittaa hallintoa, neljän kuukauden määräaika on liian lyhyt ja voi johtaa huonosti valmisteltuihin päätöksiin tai hyvien aloitteiden hylkäämiseen. Useat yritykset ja järjestöt pitivät asemakaavan ja yleiskaavan laatimisaloitetta koskevaa pykälää tärkeänä uudistuksena. Pykälän katsottiin muun muassa vahvistavan maanomistajan oikeusturvaa, yhdenmukaistavan kuntien käytäntöjä, lisäävän ennakoitavuutta sekä nopeuttavan investointien käynnistämistä. Turun hallinto-oikeus piti hyvänä, että laatimisaloitteen yhteydessä on selkeästi säädetty muutoksenhakukiellosta. Oikeusministeriö huomautti, että jatkovalmistelussa säätämisyjärjestysperusteluja tulee täydentää pykälään sisältyvän valituskiellon osalta.

Asemakaavan ja yleiskaavan laatiminen yhteistyössä maanomistajan kanssa koskeva pykäläehdotus jakoi voimakkaasti mielipiteitä. Useat kunnat vastustivat pykälää. Ne katsoivat muun muassa, että säännös johtaa kunnan kaavoitusmonopolin vaarantumiseen, lisäbyrokraatiaan ja hallinnolliseen kuormitukseen, ja että yhteistyö maanomistajien kanssa on jo nykyisin mahdollista. Kuntaliitto katsoi, että jos yhteistyömenettelystä kuitenkin säädetään, kategorinen vaatimus monijäsenisestä toimielimestä on poistettava. Lisäksi on turvattava kunnan mahdollisuus keskeyttää kaavoitus perustellusta syystä. Valtiovarainministeriö katsoi, että kunnalliseen itsehallintoon kuuluu kunnan päätösvalta toimintojen järjestämisestä. Useat yritykset ja järjestöt pitivät yhteistyöpykälää lain keskeisenä uudistuksena, joka hyödyntää maanomistajien resursseja, yhtenäistää käytäntöjä sekä sujuvoittaa kaavoitusprosessia ja nopeuttaa hankkeiden etenemistä ja investointeja.

Oikeusministeriö ja KHO korostivat, että jatkovalmistelussa olisi syytä vielä tarkoin arvioida, onko maanomistajalle ylipäättään tarkoitus antaa julkisena hallintotehtävänä pidettäviä tehtäviä sekä tässä tarkoituksessa huolellisesti uudelleen arvioida sääntelyehdotuksia maanomistajan osallistumisesta kaavaehdotusten laadintaan sekä erityisesti ehdotuksen suhdetta perustuslain 124 §:ään ja sen vaatimusten täyttämiseen. OM huomautti lisäksi, että jatkovalmistelussa säätämisyjärjestysperusteluja tulee täydentää myös pykälään sisältyvän valituskiellon osalta.

Lausunnonantajat suhtautuivat pääosin myönteisesti siihen, ettei merialuesuunnittelun sääntelyyn esitettäisi sisällöllisiä muutoksia. Eräissä lausunnoissa kuitenkin korostettiin tarvetta vahvistaa merialuesuunnittelun ja merenhoidon välistä yhteyttä sekä selkeyttää sääntelyn johdonmukaisuutta suhteessa EU:n vaatimuksiin. Lisäksi esitettiin täsmennyksiä suunnitelmien oikeusvaikutuksiin ja lausuntomenettelyihin.

Kansallista kaupunkipuisto koskevassa lausuntopalautteessa ei kannatettu maakuntakaavan rajaamista pois kansallisen kaupunkipuiston perustamisen mahdollistavista kaavatasoista. Lausunnonantajista viranomaiset ja järjestöt eivät puoltaneet maanomistajan suostumuksen palauttamista lakiin.

Vain muutama lausunnonantaja kommentoi valtion rajat ylittäviä ympäristövaikutuksia koskevaa lukua. Lapin liitto ehdotti, että hallituksen esitystä täsmennetään siten, että säilytetään vaatimus olen-naisten tietojen toimittamisesta, mutta ei pakoteta maakunnan liittoa laatimaan erillistä ympäristöselostusta, mikäli kaavaselostus sisältää olennaiset tiedot.

Luvun 16 pakkokeinojen ja seuraamusten sääntelyä oli lausunnoissa tarkasteltu erityisesti kunnallisen itsehallinnon, kaavoitusmonopolin ja viranomaistoimivallan näkökulmista. Useat lausunnonantajat, erityisesti Kuntaliitto, osa kunnista ja maakuntien liitoista, suhtautuivat kriittisesti ehdotettuun pykälään, joka mahdollistaisi valtioneuvoston oma-aloitteisen määräyksen kunnalle tai maakuntaliitolle valtakunnallisen alueidenkäyttötavoitteen toteuttamiseksi. Katsottiin, että sääntely rikkoisi kunnallista itsehallintoa ja kaavoitusmonopolia. Erityisesti uhkasakon käyttö määräyksen täytäntöönpanossa nähtiin ongelmallisena. Uhkasakkoa ja teettämisuuhkaa koskeva pykälä sai pääosin myönteistä palautetta, mutta sen soveltamisalaa ja toimivaltuuksia toivottiin täsmennettävän.

Kaavojen ja muiden päätösten tiedoksiantoa koskevat säännösehdotukset jakoivat lausunnonantajien mielipiteitä. VM kannatti menettelyjen keventämistä. Kuntaliitto ja useat kunnat pitivät hyvänä, että rakennuskiellon tiedoksiantoa koskeva säännös olisi jatkossa selkeä. Myös muiden tiedoksiantoa koskevien säännösten selkeyttämistä suhteessa voimassa olevaan lakiin kannatettiin. Maanmittauslaitos katsoi, että kuntien ja muiden viranomaisten olisi pyrittävä tiedoksiannossa sähköisin viestein tapahtuviin tiedoksiantoihin ja sähköisten ilmoitustaulujen käyttöön. MMM, useat yhdistykset sekä muutama yksityinen lausunnonantaja

painottivat maanomistajien ja muiden osallisten tosiasiallisen tiedonsaannin tärkeyttä kaikissa kaavoituksen vaiheissa. Erityisesti MTK korosti, että maanomistajille tulisi lähettää erikseen tieto tehdyistä päätöksistä.

Muutoksenhakua koskevasta luvusta annettiin paljon lausuntoja. Suomen metsäkeskuksen valitusoikeutta pidettiin osassa lausunnoista erikoisena. MMM:n, Suomen metsäkeskuksen, MTK:n ja Sahateollisuus ry:n lausunnoissa asiaa kannatettiin. Muutamassa lausunnossa ehdotettiin vastaavaa valitusoikeutta myös maakuntamuseoille.

Asemakaavaan ehdotettua valitusoikeuden rajausta kannattivat elinkeinoelämän järjestöt, lähes kaikki yritykset ja osa kunnista. Osa ministeriöistä, KHO ja hallinto-oikeudet, valtaosa ELY-keskuksista ja muista valtion viranomaisista, eduskunnan oikeusasiamies, Kuntaliitto ja osa kunnista, yliopistot, museot, ympäristö- ja luonnonsuojelujärjestöt ja eräät muut järjestöt sekä yksityishenkilöt suhtautuivat lausunnoissaan valitusoikeuden rajaamiseen varauksellisesti tai vastustivat sitä.

Oikeusministeriö totesi, että valitusoikeuden rajoittamisen arviointi sääätämisyjärjestysperusteluissa jää liian suppeaksi ja että valitusoikeuden rajoituksen liittäminen yleiskaavan ohjausvaikutuksesta poikkeamattomuuteen vaikuttaisi potentiaalisesti epäselviä tulkintatilanteita aiheuttavalta ja hallintotuomioistuimen työmäärää lisäävältä. KHO ja hallinto-oikeudet pitivät valitusoikeuden rajoittamista ongelmallisena ja tulkinnanvaraisena.

Yhdistyksille ehdotettuun velvoitteeseen tehdä asemakaavaehdotuksesta muistutus valitusoikeutensa säilyttämiseksi suhtauduttiin kaksijakoisesti. Elinkeinoelämän järjestöt, lähes kaikki yritykset ja osa kunnista kannattivat yhdistyksiä koskevaa muistutusvelvoitetta. OM, OKM ja useat muut valtion viranomaiset, KHO ja hallinto-oikeudet, osa kunnista, museot, luonnonsuojelu- ja ympäristöjärjestöt ja eräät muut järjestöt sekä yksityishenkilöt suhtautuivat lausunnoissaan varauksellisesti tai kielteisesti muistutusvelvoitteeseen. OM, KHO ja hallinto-oikeudet katsoivat, että valitusoikeuden rajoittamisen arviointi sääätämisyjärjestysperusteluissa jää liian suppeaksi ja että ehdotettuun muistutusvelvollisuutta koskevaan säännökseen vaikuttaisi liittyvän ongelmallisia tulkintatilanteita ja hallinto-oikeuden työmäärän lisääntymistä.

ELY-keskukset, SYKE ja museovirasto pitivät valitettavana, että oikaisukehotusmenettely ehdotetaan poistettavaksi ja katsoivat, että oikaisukehotusmahdollisuuden tulee sisältyä jatkossakin lainsäädäntöön. Kuntaliiton ja muutaman kunnan lausunnoissa kannatettiin oikaisukehotusmenettelystä luopumista.

Laista ehdotetaan poistettavaksi voimassa olevan lain mukainen valituskielto tilanteissa, joissa hallinto-oikeus on kumonnut kaavan kokonaan tai osittain. KHO kannatti esitystä. Hallinto-oikeuksien lausunnoissa huomautettiin, että esityksen perusteella jää epäselväksi, onko valituskiellon poistamisen vaihtoehtona harkittu jatkovalitusoikeuden rajaamista kumoamistilanteissa vain asianosaisiin, kuten jo ensi vaiheen valitusoikeuden rajaamisen osalta on tietyin edellytyksin esitetty. Lisäksi hallinto-oikeuksien lausunnoissa kiinnitettiin siihen, että esityksestä ei käy ilmi, miten hallinto-oikeuden päätökset kaavavalituksesta jatkossa annetaan.

Voimaantulokuulutuksesta luopumista sekä kannatettiin että vastustettiin. Samoin ehdotetut muutokset määräykseen maakuntakaavan täytäntöönpanosta ennen hyväksymispäätöksen lainvoimaisuutta jakoivat mielipiteitä.

Viranomaisen tiedonsaantioikeutta koskeviin pykäläehdotuksiin liittyen mm. Kuntaliitto, SYKE ja MTK kannattivat tiedonsaantioikeuksia. Oikeusministeriö totesi, että perusteluita on

täydennettävä ja tehtävä erityisesti selkoa sääntelyn suhteesta tietosuoja-asetuksen asetuksen 6 artiklan 1 kohdan c alakohtaan sekä siitä, miltä osin julkisuuslain 34 §:n yleissääntely tietojen maksuttomuudesta ei ole riittävää. Tietosuojavaltuutetun toimisto katsoi, että lain jatkovalmistelussa tulisi kirjoittaa tarkemmin auki, miksi tiedonsaantioikeus laajennettaisiin koskemaan uusia viranomaisia ja miksi muutos on tarpeen.

Maa- ja metsätalousministeriö ja Saaristoasiain neuvottelukunta pitivät hyvänä, että pykälässä tuodaan esille alueidenkäyttölain suhde saaristolakiin ja sen tavoitteisiin. KHO totesi, että vakiintuneen oikeuskäytännön mukaan kaavaa hyväksyttäessä on noudatettava, mitä luonnonsuojelulaisissa ja sen nojalla säädetään, jotta kaava täyttää luonnonarvojen vaalimista koskevan sisältövaatimuksen. KHO piti tästä syystä lainsäädännön selkeyden kannalta perusteltuna, että kaavan laatimisen ja hyväksymisen osalta suhteesta luonnonsuojelulakiin säädettäisiin vastaavasti kuin muun viranomaispäätöksen osalta yleisellä viittauksella luonnonsuojelulakiin ja sen nojalla säädettyyn.

Lausunnoissa ehdotettiin erilaisia siirtymäsäännöksiä sekä lakiluonnoksessa olevien siirtymäsäännösten täydentämistä ja selkeyttämistä. Monet elinkeinoelämän järjestöt ja yritykset sekä muutamat kunnat katsoivat, että uuden lain voimaan tullessa vireillä olevat kaavat tulee voida laatia ja hyväksyä nykyisen lainsäädännön mukaisesti eli niihin ei tule soveltaa uutta lakia. Erityisen tärkeänä tätä pidettiin tuuli- ja aurinkovoimayleiskaavojen osalta, koska näihin kaavoihin ehdotetaan merkittäviä sisältövaatimusten muutoksia.

Kaavojen toteuttamisesta annettuun lakiin (voimassa olevan alueidenkäyttölain ehdotettu uusi nimi) ehdotetaan lisättäväksi uusi 101 a §, jonka mukaan maanomistajalla olisi oikeus saada maakunta-, yleis- tai asemakaavan suojelumääräyksestä johtuvasta rajoituksesta metsätalouden harjoittamiselle kunnalta korvaus, jos rajoituksesta aiheutuu vähäistä suurempaa taloudellista menetystä. MMM sekä MTK, Metsäteollisuus, Maanomistajain Liitto, UPM-Kymmene Oyj, Sahateollisuus ja eräät muut järjestöt pitivät tärkeänä, että lakiin lisätään pykälä metsänkäytön rajoituksen korvaamisesta. Näissä lausunnoissa ehdotettua pykälää pidettiin kuitenkin epäselvänä ja maanomistajan oikeuksien kannalta soveltamisalaltaan liian suppeana ja siihen ehdotettiin paljon muutoksia ja lisäyksiä. Kuntaliitto ja monet kunnat, maakunnan liitot ja ELY-keskukset vastustivat lausunnoissaan ehdotettua pykälää ja esittivät kritiikkiä sitä kohtaan. Useissa lausunnoissa katsottiin, että jos ehdotetussa pykälässä tarkoitusta korvausvelvollisuudesta halutaan säätää, korvausvelvollisuus pitäisi olla kunnan sijasta valtiolla. Myös useat luonnonsuojelu- ja ympäristöjärjestöt vastustivat ehdotettua pykälää. Esimerkiksi SLL totesi launnonossaan, että esitetty metsätalouden uusi korvaussysteemi käytännössä lopettaisi metsien suunnittelun kaavoituksella kunnissa ja tämä olisi kohtuutonta muun muassa ilmasto- ja luontotavoitteiden kannalta.

Lausuntokierroksen jälkeen hallituksen esitysluonnosta on muutettu joiltain osin. Tuulivoimalan ja asutuksen välistä etäisyysvaatimusta on lyhennetty kahdeksan kertaa tuulivoimalan kokonaiskorkeudesta 1 250 metriin ja aurinkovoimaloiden kaavoitusrajaa on nostettu 10 hehtaarista 50 hehtaariin. Kuntien korvausvelvollisuutta kaavasta johtuvasta rajoituksesta metsätalouden harjoittamiselle on muutettu koskemaan suojelumääräyksen sijasta kaikkia metsäkäsittelyä koskevia asemakaava- ja yleiskaavamääräyksiä. Maakuntakaavassa ei voisi antaa metsäkäsittelyä koskevia kaavamääräyksiä tiettyjä tilanteita lukuun ottamatta. Kaavamääräyksiä koskeviin pykäliin on lisätty säännökset, joiden mukaan kaavoissa ei voisi osoittaa luonnonsuojelulailta toteutettavaksi tarkoitettuja luonnonsuojelualuita ilman Lupa- ja valvontaviraston kirjallista lupaa. Lisäksi tällaisia alueita koskevat määräykset voisivat olla voimassa korkeintaan neljä vuotta. Hallituksen esitysluonnosta on muutettu myös siten, että kuntien yhteinen yleiskaava ei ohjaisi kuntien yleiskaavoja maakuntakaavan sijasta ja siten, että maakuntakaava voitaisiin nykyiseen tapaan määrätä kokonaan täytäntöönpantavaksi ennen

kaavan lainvoimaisuutta. Asemakaavaehdotusta ja suoraa rakentamista koskevaa yleiskaavaehdotusta koskeva ilmoittamisvelvollisuus on laajennettu koskemaan kaikkia kunnan tiedossa olevia kaavoitettavan alueen maanomistajia ja maan haltijoita. Lisäksi lakiehdotuksiin on tehty joitain muita muutoksia ja teknisluonteisia korjauksia sekä vaikutusten arviointia ja säätämisyjärjestysperusteluja on täydennetty.

6.2 Lainsäädännön arviointineuvoston lausunto

Lainsäädännön arviointineuvosto antoi esitysluonnoksesta lausunnon 22.1.2026. Lausunnon mukaan esitysluonnoksesta saa käsityksen asian taustasta ja keskeisistä ehdotuksista. Esitysluonnoksessa on hyödynnetty erilaista tutkimus- ja tilastotietoa. Esityksen vaikutuksia on tunnistettu monipuolisesti, mutta yrityksille ja maanomistajille koituvien hyötyjen ja haittojen käsittely jää yleisluontoiseksi. Arviointineuvoston näkemyksen mukaan esityksessä tulisi arvioida tarkemmin esityksestä yrityksille ja maanomistajille koituvia taloudellisia hyötyjä ja haittoja sekä esimerkiksi sitä, muuttuuko maanomistajien omaisuudensuoja nykytilaan verrattuna. Lisäksi esityksessä tulisi arvioida tarkemmin kuntiin kohdistuvia vaikutuksia.

Esitysluonnosta on korjattu ja vaikutusarviointeja täydennetty arviointineuvoston lausunnon perusteella.

7 Säännöskohtaiset perustelut

7.1 Alueidenkäyttölaki

1 luku. Yleiset säännökset

1 §. Lain yleinen tavoite. Pykälässä säädettäisiin lain yleisestä tavoitteesta. Lain tavoitteena olisi järjestää alueidenkäyttö ja rakentaminen niin, että siinä luodaan edellytykset hyvälle elinympäristölle sekä edistetään ekologisesti, taloudellisesti, sosiaalisesti ja kulttuurisesti kestävä kehitystä. Tavoitteena olisi myös turvata jokaisen osallistumismahdollisuus asioiden valmisteluun, suunnittelun laatu ja vuorovaikutteisuus, asiantuntemuksen monipuolisuus sekä avoin tiedottaminen käsiteltävinä olevissa asioissa. Pykälä vastaisi voimassa olevan lain 1 §:ää lain yleisestä tavoitteesta.

Kestävän kehityksen periaate oli jo rakennuslaissa lähtökohtana kaikelle kaavoitukselle ja alueidenkäytön suunnittelulle. Kestävän kehityksen käsitettä täsmennettäisiin pykälässä neljällä alueiden käytössä keskeisellä ulottuvuudella eli ekologisella, taloudellisella, sosiaalisella ja kulttuurisella ulottuvuudella. Ekologisesti kestävä kehitys tarkoittaa biologisen monimuotoisuuden säilyttämistä, kestävää energian ja luonnonvarojen käyttöä ja ympäristökuormituksen sopeuttamista luonnon sietokykyyn. Ekologisen kestävyuden keskeisenä tavoitteena on ilmastomuutoksen hillintä. Alueidenkäyttölailla on hyvin konkreettinen yhteys ekologiseen kestävyteen, sillä alueidenkäyttöä ja liikennettä koskevilla ratkaisulla vaikutetaan pitkäkestoisesti edellä mainittuihin tekijöihin. Taloudellisesti kestävä kehitys tarkoittaa sitä, että yhteiskunnan ratkaisut ovat yhtä aikaa sekä taloudellisesti että ekologisesti järkeviä ja tehokkaita. Tällöin puhutaan talouden ja ekologian kaksoishyödyistä. Esimerkiksi yhdyskuntarakenteessa taloudellisesti kestävä ratkaisu ovat yleensä edullisia myös luonnonvarojen kestävä käyttö, liikenteen päästöjen minimoiminen ja muiden ympäristönäkökohtien kannalta. Sosiaalisesti ja kulttuurisesti kestävä kehitys liittyy muun muassa yhteiskunnallisesti oikeudenmukaisen kehityksen edistämiseen, terveydellisten olojen edistämiseen, hyvän ja eri väestöryhmien tarpeet tyydyttävän elinympäristön toteutumiseen rakentamisessa ja ympäristön hoidossa sekä kulttuuriarvojen vaalimiseen.

Lain yleisenä tavoitteena korostetaan myös jokaisen mahdollisuutta tasa-arvoiseen osallistumiseen ja vaikuttamiseen elinympäristöään koskevaan suunnitteluun ja päätöksentekoon. Suunnittelun laatu ja asiantuntemuksen monipuolisuus lain yleisinä tavoitteina osaltaan turvaavat lain muiden tavoitteiden toteutumista hyvän ympäristön ja laadukkaan rakentamisen ratkaisuihin.

2 §. Lain soveltamisala. Pykälän mukaan laissa säädettäisiin alueiden suunnittelusta sekä alueidenkäytöstä. Pykälä vastaisi voimassa olevan lain 2 §:ää lain soveltamisalasta. Myös useat muut lait saattavat säännellä alueidenkäytön suunnitteluun ja rakentamiseen liittyviä kysymyksiä. Näiden eri lakien välisiä suhteita säänneltäisiin joko tämän lain tai asianomaisten muiden lakien erityissäännöksissä. Lain soveltamisala ulottuu maa-alueiden lisäksi myös vesialueille. Tämän lain mukaisessa suunnittelussa voidaan käsitellä myös vesialueita ainakin siltä osin kuin se on tarpeen lain yleisten tavoitteiden tai jäljempänä säädettävien alueiden käytön suunnittelun tavoitteiden tai eri kaavamuotojen sisältövaatimusten kannalta.

3 §. Vaikutukset muuhun suunnitteluun ja päätöksentekoon. Pykälän mukaiset alueidenkäyttöä koskevat tavoitteet ja suunnitelmat olisi, siten kuin erikseen säädetään, otettava huomioon suunniteltaessa ja päätettäessä muun lainsäädännön nojalla yhdyskuntien kehittämisestä, rakentamisesta ja ympäristön käytön järjestämisestä.

4 §. Alueidenkäytön suunnittelujärjestelmä. Pykälässä olisivat yleiset säännökset alueidenkäytön suunnittelujärjestelmästä, johon kuuluisivat nykyiseen tapaan valtakunnalliset alueidenkäyttötavoitteet, maakuntakaava, yleiskaava, kuntien yhteinen yleiskaava ja asemakaava. Kunkin kaavamuodon tehtävistä ja tarkoituksesta säädettäisiin yksityiskohtaisemmin asianomaista kaavaa koskevissa säännöksissä. Samoin valtakunnallisia alueidenkäyttötavoitteita ja kuntien yhteistä yleiskaavaa kuvataan asianomaisissa luvuissa. Pykälä vastaisi voimassa olevan lain 4 §:ää alueidenkäytön suunnittelujärjestelmästä.

5 §. Alueidenkäytön suunnittelun tavoitteet. Pykälässä säädettäisiin alueidenkäytön suunnittelun tavoitteista. Tavoitteita toteuttavista kaavojen sisältövaatimuksista säädettäisiin kunkin kaavamuodon osalta jäljempänä tässä laissa. Tavoitteet ohjaisivat kaavoitustoimen järjestämistä, mutta ne eivät voisi olla yksittäistä kaavaa koskevan päätöksen muutoksenhaun perusteena. Voimassa olevaan lakiin verrattuna tavoitteisiin lisättäisiin ilmastomuutoksen hillintää ja siihen sopeutumista sekä kansallista turvallisuutta koskevat kohdat. Lisäksi muutamien kohtien terminologiaa ajantasaisesti lisättäisiin vastaamaan muualla lainsäädännössä käytettyjä termejä. Muutoin pykälä vastaisi voimassa olevan lain 5 §:ää alueidenkäytön suunnittelun tavoitteista.

6 §. Kansallinen turvallisuus alueidenkäytössä. Pykälässä säädettäisiin kansallisesta turvallisuudesta alueidenkäytössä. Pykälän mukaan alueidenkäytön suunnittelussa on turvattava maanpuolustuksen, rajaturvallisuuden ja rajavalvonnan, väestönsuojelun sekä huoltovarmuuden edellyttämät tarpeet ja varmistettava, ettei niistä vastaavien tahojen toimintamahdollisuuksia heikennetä. Pykälä tulisi ottaa huomioon kaikessa kaavoituksessa. Pykälä vastaisi voimassa olevan lain 4 a §:ää.

Maanpuolustuksen turvattavat tarpeet liittyisivät muun muassa aluevalvonnan, varuskuntien, ampuma- ja harjoitusalueiden, varikoiden, Puolustusvoimien määrittelemien strategisten kumppaneiden ja maanpuolustusta koskevan puolustusteollisuuden kannalta tarpeellisten toimintojen järjestämiseen. Lisäksi maanpuolustuksen turvattavat tarpeet liittyisivät niin kahden- tai monenväliseen puolustusyhteistyöhön eri valtioiden kesken kuin myös Pohjois-Atlantin liiton yhteisen puolustuksen toimeenpanoon ja muihin Suomea sitoviin maanpuolustusta koskeviin kansainvälisiin velvoitteisiin. Ampuma-alueisiin kuuluisivat

Puolustusvoimien ja Rajavartiolaitoksen ampumaratojen ja -alueiden lisäksi myös muut maanpuolustuksen kannalta tärkeät ampumaradat. Rajavalvonnan ja rajaturvallisuuden turvattavat tarpeet liittyisivät rajaturvallisuustehtävien hoitamiseen esimerkiksi alueilla, joilla on rajavalvontatekniikkaa. Väestönsuojelun osalta olisi turvattava esimerkiksi johtokeskusten, väestönsuojien ja muiden väestönsuojelun toimintojen tarpeet. Huoltovarmuuden tarpeet alueidenkäytössä liittyisivät esimerkiksi kriittisen infrastruktuurin, kuten sähkö-, liikenne- ja energiaverkkojen, viestintäverkkojen sekä vesi- ja jätehuollon kehittämiseen ja turvaamiseen, elintarvikehuollon ja -jakelun kannalta merkittäviin toimintoihin sekä terveydenhuollon toimivuuden kannalta merkittäviin toimintoihin kuten sairaaloihin.

Pykälän tarkoituksena olisi korostaa tarvetta ennakkolisesti ottaa huomioon kaavoituksessa kansallisen turvallisuuden turvaamiseen tarvittavien alueiden kehittämismahdollisuudet sekä estää se, ettei maanpuolustuksesta, rajaturvallisuudesta ja rajavalvonnasta, väestönsuojelusta sekä huoltovarmuudesta vastaavien tahojen toimintamahdollisuuksia heikennetä muulla alueidenkäytöllä.

Alueidenkäytön suunnittelussa olisi selvitettävä 78 §:n mukaisesti yhteistyössä asianomaisten viranomaisten kanssa laadittavan kaavan merkittävät vaikutukset kansalliseen turvallisuuteen.

7 §. Suuronnettomuusvaaraa aiheuttavat tuotantolaitokset ja toiminnot kaavoituksessa. Pykälän 1 momentin mukaan vaarallisista aineista aiheutuvien suuronnettomuusvaarojen torjunnasta sekä neuvoston direktiivin 96/82/EY muuttamisesta ja myöhemmästä kumoamisesta annetun Euroopan parlamentin ja neuvoston direktiivin 2012/18/EU (Seveso III -direktiivi) 3 artiklan 1 kohdassa tarkoitettua suuronnettomuusvaaraa aiheuttavat, vaarallisia aineita käsittelevät ja varastoivat tuotantolaitokset olisi sijoitettava riittävän etäälle asuinalueista, yleisessä käytössä olevista rakennuksista ja alueista, virkistysalueista, luonnon kannalta erityisen herkistä alueista sekä mahdollisuuksien mukaan maanteiden ja rautateiden pääväylistä. Käytännössä riittävä etäisyys määriteltäisiin tapauskohtaisesti ja se riippuisi muun muassa tuotantolaitoksen ja alueen ominaisuuksista. Suuronnettomuuksien vaara olisi lisäksi otettava huomioon kaavoituksessa olemassa olevien suuronnettomuusvaaraa aiheuttavien tuotantolaitosten läheisyydessä. Säännöksen tarkoituksena olisi, että suuronnettomuuksien vaara otetaan huomioon suuronnettomuusvaaraa aiheuttavien tuotantolaitoksia sijoitettaessa ja laajennettaessa sekä kaavoitettaessa olemassa olevien suuronnettomuusvaaraa aiheuttavien tuotantolaitosten läheisyydessä olevia alueita. Kaavoitettaessa tulisi ottaa huomioon myös suuronnettomuusvaaraa aiheuttavien tuotantolaitosten toiminnan mahdollinen laajenemisvara, evakuoitintarpeet ja pelastuslaitoksen toimintaedellytykset. Säännöksellä pantaisiin osaltaan täytäntöön Seveso III -direktiivin 13 artiklan maankäytön suunnittelua koskevia säännöksiä ja 15 artiklan yleisön kuulemista ja osallistumista koskevia säännöksiä. Mainitussa 13 artiklassa säädetään muun muassa, että jäsenvaltioiden on varmistettava, että suuronnettomuuksien ehkäisemisen ja niiden ihmisten terveyteen ja ympäristöön kohdistuvien seurausten rajoittamisen tavoite otetaan huomioon jäsenvaltioiden maankäytön suunnittelussa. Säännös olisi uusi. Nykyisin Seveso III -direktiivin 13 ja 15 artiklan maankäytön suunnittelua koskevat säännökset sekä yleisön kuulemista ja osallistumista koskevat säännökset on toimeenpantu valtakunnallisilla alueidenkäyttötavoitteilla ja ympäristöministeriön ohjekirjeellä (22.6.2015/YM4/501/2015). Säännöksen johdosta ohjekirje olisi jatkossa tarpeeton.

Pykälän 2 momentin mukaan suuronnettomuusvaaraa aiheuttavien tuotantolaitosten sijoittamiseen sopivia alueita tai jo olemassa olevien suuronnettomuusvaaraa aiheuttavien laitosten läheisyyteen kaavoitettaessa olisi pyydettävä lausunto Turvallisuus- ja kemikaalivirastolta (Tukes) ja kyseisen alueen hyvinvointialueen pelastusviranomaiselta. Tukes määrittelee kemikaaliturvallisuuslupakäsittelyn yhteydessä niin sanotut konsultointivyöhykkeet laajamittaista kemikaalien käsittelyä ja varastointia harjoittaville laitoksille.

Konsultointivyöhykkeet muodostetaan laitosten riskeistä tiedossa olevien arvioiden perusteella. Konsultointivyöhykkeet ovat apuna arvioitaessa lausuntopyyntöä.

Pykälän 3 momentin mukaan mitä 1 ja 2 momentissa säädetään suuronnettomuusvaaraa aiheuttavista tuotantolaitoksista, koskisi myös muita vaarallisten kemikaalien ja räjähteiden käsittelyn turvallisuudesta annetussa laissa (390/2005) tarkoitettuja laajamittaisia tuotantolaitoksia. Mainituilla tuotantolaitoksilla tarkoitettaisiin muita kuin Seveso III -direktiivin mukaisia tuotantolaitoksia, jotka harjoittavat kemikaalien laajamittaista käsittelyä tai varastointia.

Suomessa on kansallisella lainsäädännöllä asetettu kemikaaliturvallisuusvaatimuksia Seveso III -direktiivin mukaisten suuronnettomuusvaarallisten laitosten lisäksi myös edellä mainituille muille tuotantolaitoksille. Direktiivin mukaiset vaatimukset laitosten sijoittamisessa ja lähialueen kaavoituksessa olisi tärkeää huomioida kaikkien laajamittaista kemikaalitoimintaa harjoittavien laitosten kohdalla kokonaisturvallisuuden varmistamiseksi. Näiden tuotantolaitosten mahdollisten onnettomuuksien riskit ja vaikutusalueet voivat olla yhteiskunnan kannalta jopa merkittävämpiä kuin Seveso III -direktiivin mukaisilla laitoksilla.

Pykälän 4 momentin mukaan mitä 1 momentissa säädetään suuronnettomuusvaaraa aiheuttavista tuotantolaitoksista, koskisi myös pelastuslain (379/2011) 48 §:n 1 momentin 4 ja 5 kohdassa tarkoitettuja ratapihoja ja satama-alueita. Tällaisten ratapihojen ja satama-alueiden sijoittamiseen tarkoitettuja alueita tai tällaisten jo olemassa olevien ratapihojen ja satama-alueiden läheisyyteen kaavoitettaessa olisi pyydettävä lausunto Liikenne- ja viestintävirastolta ja hyvinvointialueen pelastusviranomaiselta.

8 §. *Yhteistyövelvoite eräillä kaupunkiseuduilla.* Pykälässä säädettäisiin kuntien yhteistyövelvoitteesta Helsingin, Tampereen, Turun, Oulun, Jyväskylän, Kuopion ja Lahden kaupunkiseuduilla. Pykälän mukaan näihin kaupunkiseutuihin kuuluvien kuntien olisi tehtävä yhteistyötä alueidenkäytön, asumisen ja liikennejärjestelmän suunnittelun yhteensovittamista koskevissa asioissa kaupunkiseuduillaan ja valtion viranomaisten, joiden toimialaa koskevia asioita yhteistyössä käsiteltäisiin, olisi osallistuttava yhteistyöhön. Yhteistyötä olisi tehtävä asioissa, joihin liittyy seudullisia suunnittelu- tai yhteensovittamistarpeita. Näitä olisivat esimerkiksi alueidenkäytön, asumisen ja liikennejärjestelmän pidemmän aikavälin kehittämisen periaatteet sekä merkittävät ratkaisut, joiden vaikutukset ovat vähintään seudullisia. Yhteistyö olisi luonteeltaan jatkuvaa.

Vastaavaa yhteistyövelvoitetta ei ole voimassa olevassa laissa. Pykälän tarkoituksena olisi vahvistaa suurimmilla kaupunkiseuduilla kaupunkiseudun kuntien keskinäistä sekä kaupunkiseudun kuntien ja valtion välistä yhteistyötä alueidenkäytön, asumisen ja liikennejärjestelmän suunnittelun yhteensovittamista koskevissa asioissa. Pykälän tarkoituksena olisi myös turvata yhteistyön jatkuvuus ja sitouttaa kaupunkiseutujen kuntia sekä valtiota pitkäjänteiseen kehittämiseen, jolla luotaisiin edellytyksiä esimerkiksi kaupunkiseutujen kestäväälle yhdyskuntarakenteelle, tarvetta vastaavalle monipuoliselle asuntotuotannolle sekä toimivalle, turvalliselle ja kestäväälle liikennejärjestelmälle.

Yhteistyövelvoite koskisi Helsingin, Tampereen, Turun, Oulun, Jyväskylän, Kuopion ja Lahden kaupunkiseutuja, jotka ovat väestömäärältään Suomen suurimmat kaupunkiseudut. Näillä seuduilla tehdään nykyään epämuodollista yhteistyötä alueidenkäytön, asumisen ja liikennejärjestelmän suunnittelun sekä yhteensovittamisen osalta ja niillä on voimassa 12-vuotiset maankäytön, asumisen ja liikenteen (MAL) sopimukset, jotka on solmittu valtion ja kaupunkiseutuihin kuuluvien kuntien välillä. Kaupunkiseudut ovat myös Euroopan laajuista liikenneverkkoa (Trans-European Transport Network, TEN-T) koskevan asetuksen mukaisia

kaupunkisolmukohtia, joissa tulee laatia kestävän kaupunkiliikkumisen seudullinen suunnitelma (sustainable urban mobility plan, SUMP) 31.12.2027 mennessä.

Kaupunkiseutuihin kuuluvat kunnat voisivat sopia yhdessä yhteistyöhön osallistuvista kunnista kaupunkiseuduillaan. Yhteistyöhön osallistuvien kuntien määrittelyssä voitaisiin huomioida työssäkäyntiin, asiointiin ja muuhun päivittäiseen liikkumiseen perustuva toiminnallinen kaupunkiseutu. Kaupunkiseuduilla ei pykälässä viitattaisi seutukuntiin, jotka ovat Euroopan unionin tilastollisen aluejakojärjestelmän taso. Yhteistyöhön osallistuvien kuntien joukko voisi muuttua tarpeen mukaan. Joillain kaupunkiseuduilla yhteistyön osapuolena voisi olla myös maakunnan liitto tai muu kuntayhtymä.

Pykälän mukaan valtion viranomaisten, joiden toimialaa koskevia asioita yhteistyössä käsiteltäisiin, olisi osallistuttava yhteistyöhön. Tällaisia viranomaisia olisivat ainakin Lupa- ja valvontavirasto, elinvoimakeskukset, Väylävirasto sekä Liikenne- ja viestintävirasto Traficom. Esimerkiksi Väylävirasto ja Liikenne- ja viestintävirasto Traficom osallistuisivat yhteistyöhön toimialaansa liittyvissä kysymyksissä virastolakiensa mukaisesti. Lupa- ja valvontavirasto sekä elinvoimakeskukset osallistuisivat yhteistyöhön 13 ja 14 §:ssä määriteltyjen tehtävien mukaisesti. Yhteistyöhön osallistuisivat myös esimerkiksi ympäristöministeriö ja liikenne- ja viestintäministeriö toimialallaan valtakunnallista koordinaatiota ja yhteensovittamista koskevissa asioissa.

Valtion viranomaisten rooli yhteistyössä olisi edistää laajempien valtakunnallisten näkökulmien ja tavoitteiden huomioimista osana kaupunkiseudulla tehtävää alueidenkäytön, asumisen ja liikennejärjestelmän suunnittelun yhteensovittamisesta. Valtion viranomaisten tehtävänä olisi huolehtia ainakin siitä, että yhteistyö edistäisi valtakunnallisten alueidenkäyttötavoitteiden (20 §:n mukaisesti) toteutumista ja valtakunnallisen liikennejärjestelmäsuunnitelman toimeenpanoa. Valtion viranomaiset osallistuisivat yhteistyöhön asiantuntijoina toimialaansa liittyvissä kysymyksissä. Käytännössä valtion viranomaiset voisivat osallistua esimerkiksi seudullisten alueidenkäytön, asumisen ja liikennejärjestelmän yhteensovittamista koskevien suunnitelmien laadintaan ja päivittämiseen, suunnittelun tietopohjan kehittämiseen sekä jatkuvaan yhteistyöhön, jota tehdään seutujen erilaisissa yhteistyöryhmissä ja jossa luodaan yhteistä tilannekuvaa ja tahtotilaa kaupunkiseudun alueidenkäytön, asumisen ja liikennejärjestelmän kehittämisestä.

Yhteistyövelvoitetta koskeva säännös ei edellyttäisi kaavan tai muunkaan suunnitelman laatimista kaupunkiseudulle. Käytännössä alueidenkäytön, asumisen ja liikennejärjestelmän suunnittelun yhteensovittamista koskevassa yhteistyössä voitaisiin kuitenkin hyödyntää käytössä olevia kaupunkiseutusuunnittelun muotoja ja välineitä. Näitä ovat esimerkiksi seudulliset kaupunkiseutusuunnitelmat, MAL-suunnitelmat, rakennemallit tai -suunnitelmat, kehityskuvat ja liikennejärjestelmäsuunnitelmat, joissa on huomioitu alueidenkäytön ja liikennejärjestelmän yhteensovittaminen. Yhteistyöllä luotaisiin edellytyksiä MAL-sopimuksille, joissa osapuolet sitoutuisivat yhteisesti sovittaviin tavoitteisiin ja toimenpiteisiin kaupunkiseudun kehittämiseksi. Yhteistyö ei kuitenkaan johtaisi välttämättä MAL-sopimukseen, jotka kuuluvat sopimusvapauden piiriin.

Pykälän velvoittama yhteistyö voitaisiin järjestää kaupunkiseuduilla eri tavoin. Yhteistyön järjestämisessä voitaisiin hyödyntää kuntalain 49 §:n mukaisia yhteistyömahdollisuuksia. Käytännössä yhteistyön järjestämisessä voitaisiin tukeutua nykyisiin yhteistyön rakenteisiin ja käytäntöihin. Niitä olisi tärkeä myös kehittää alueidenkäytön, asumisen ja liikennejärjestelmän suunnittelun yhteensovittamisen mahdollistamiseksi.

9 §. Suunnittelutarvealue. Suunnittelutarvealueita olisivat pykälän 1 momentin mukaan suoraan lain nojalla alueet, joilla rakentamisen tiivistymisen tai yhdyskuntateknisten verkostojen ja liikenneväylien rakentamisen tai niiden toteuttamisedellytysten tai vapaa-alueiden järjestämisen tai niiden toteuttamisedellytysten turvaamisen takia on syytä erityisesti harkita uuden rakentamisen määrää ja sijoittumista. Säännös vastaisi sisällöltään voimassa olevan lain 16 §:n 1 momenttia. Tiivistymisen seurauksiin liittyisi myös tarve asutusta palvelevien vapaa-alueiden järjestämiseen. Osalle tällaisista alueista olisi tarkoituksenmukaista laatia asemakaava ja tavanomaista lupamenettelyä laajempaa harkintaa tarvittaisiin suunnittelun edellytysten turvaamiseksi. Tällaisia alueita olisivat esimerkiksi nykyisten asemakaavojen välittömät lievealueet. Suoraan lain nojalla suunnittelutarvealueita voisivat olla myös sellaiset alueet, joille asemakaavan laatiminen ei olisi tarkoituksenmukaista esimerkiksi vähäisen rakentamispaineen tai alueelle tavoiteltavan rakentamisen määrän vähäisyyden takia, mutta joilla kuitenkin yhdyskuntateknisen verkostojen ja liikenneväylien rakentamisen tai niiden toteuttamisedellytysten turvaamisen takia olisi tarvetta tavanomaista lupamenettelyä laajemmalle harkinnalle.

Suunnittelutarvealuetta koskevia säännöksiä sovellettaisiin ehdotetun 2 momentin mukaan myös sellaiseen rakentamiseen, joka ympäristövaikutustensa merkittävyyden vuoksi edellyttää tavanomaista laajempaa harkintaa. Säännös vastaisi voimassa olevan lain 16 §:n 2 momenttia. Säännös koskisi esimerkiksi vähittäiskaupan suuryksiköitä, teollisuuslaitoksia, tuulivoimaloita sekä suurinta osaa maa-asenteisista aurinkovoimaloista. Säännöksessä tarkoitettuna rakentamisena pidettäisiin myös esimerkiksi tehokkaampaa asuinrakentamista kuten kerrostaloja sekä laajempia ja vaikutuksiltaan merkittävämpiä työpaikka- ja palvelurakennuksia.

Pykälän 3 momentin mukaan yleiskaavassa tai rakennusjärjestyksessä voitaisiin myös osoittaa alueita, joilla suunnittelutarveharkinta on tarpeen. Säännös vastaisi sisällöltään voimassa olevan lain 16 §:n 3 momenttia. Yleiskaavassa tai rakennusjärjestyksessä voitaisiin osoittaa suunnittelutarvealueeksi alue, jolle sen sijainnin vuoksi olisi odotettavissa suunnittelua edellyttävää yhdyskuntakehitystä tai jolla erityisten ympäristöarvojen tai ympäristöhaittojen vuoksi olisi tarpeen suunnitella alueidenkäyttöä. Tällainen alue voisi olla esimerkiksi rakentamisen painealue tai alue, jolla on erityisiä maisemallisia tai rakennettuun ympäristöön liittyviä arvoja. Suunnittelua edellyttäviä ympäristöhaittoja saattaa esiintyä esimerkiksi vilkkaasti liikennöidyn liikenneväylän tai teollisuusalueen lähistöllä. Näillä alueilla suunnittelutarveharkintaa tarvitaan tulevan yksityiskohtaisemman suunnittelun edellytysten turvaamiseksi.

Yleiskaavassa tai rakennusjärjestyksessä määritelty suunnittelutarvealue olisi voimassa enintään 10 vuotta kerrallaan. Säännös vastaisi voimassa olevan lain säännöstä.

Pykälän 4 momentin mukaan rakentamisen sijoittamisen edellytyksistä suunnittelutarvealueella säädettäisiin rakentamislain 46 §:ssä.

Pykälän 5 momentin mukaan suunnittelutarvealuetta koskeva säännös ei koskisi 73 §:ssä tarkoitettua ranta-aluetta. Säännös vastaisi voimassa olevassa laissa olevaa säännöstä.

10 §. Yhteistyökeskustelu. Pykälän mukaan kunnan ja Lupa- ja valvontaviraston kesken olisi käytävä vähintään kerran kahdessa vuodessa yhteistyökeskustelu, jossa käsitellään kunnan alueidenkäytön suunnitteluun ja sen kehittämiseen, vireillä oleviin ja lähiaikoina vireille tuleviin merkittäviin kaava-asioihin sekä kunnan ja Lupa- ja valvontaviraston yhteistyöhön liittyviä kysymyksiä. Pykälä vastaisi muutoin voimassa olevan lain 8 §:ää, mutta velvoitetta vuosittaisista yhteistyökeskusteluista harvennettaisiin. Jatkossa riittäisi, että

yhteistyökeskustelu käytäisiin kerran kahdessa vuodessa, mutta tarpeen mukaan yhteistyökeskusteluja olisi kunnan ja Lupa- ja valvontaviraston niin sopiessa mahdollista käydä useamminkin. Yhteistyökeskustelu voitaisiin tarvittaessa käydä myös samanaikaisesti usean kunnan kanssa tai laajemmin kuntaryhmittäin, kuten aiemmin on joidenkin elinkeino-, liikenne- ja ympäristökeskusten alueella toimittu.

11 §. Kaavan laatijan pätevyys. Pykälän mukaan kaavan laatijalla olisi oltava suunnittelutehtävään soveltuva korkeakoulututkinto ja tehtävän vaativuuden edellyttämä riittävä kokemus. Pykälä vastaisi voimassa olevan maankäyttö- ja rakennusasetuksen 3 §:ää.

Korkeakoulututkinnon tuoma kelpoisuus koskee korkeakoulututkintojen järjestelmästä annetun asetuksen (464/1998) 10 §:n mukaan henkilöä, joka on suorittanut alemman tai ylemmän korkeakoulututkinnon taikka ammattikorkeakoulututkinnon tai ylemmän ammattikorkeakoulututkinnon tai ammattikorkeakoulun jatkotutkinnon.

Suoritetun korkeakoulututkinnon soveltuvuutta samoin kuin säännöksen edellyttämää kokemusta arvioitaessa olisi kiinnitettävä huomiota kulloisenkin kaavoitustehtävän vaatimusten mukaisesti muun muassa yhdyskuntakehityksen, rakennuskulttuurin, kaavoitukseen liittyvien ympäristö-, maisema- ja liikennekysymysten sekä taloudellisten ja sosiaalisten kysymysten tuntemukseen. Myös kaavan laadintaan liittyvien selvitys-, vuorovaikutus- ja päätöksentekomenettelyjen hallintaan sekä kaavatasosta riippuen kaavan toteuttamiseen kuuluvien rakennussuunnittelun ja kiinteistötekniikan kysymysten tuntemukseen olisi kiinnitettävä huomiota. Varsinkin laaja-alaiset tai muutoin merkittävät kaavoitustehtävät edellyttävät yleensä useiden henkilöiden kokemuksen ja koulutuksen tuoman ammattitaidon yhdistämistä. Tällöin kaavan laadinnassa vastuullisena olevan henkilön pätevyyden arvioinnissa korostuisi erityisesti kyky hallita ja johtaa kaavoitustyön kokonaisuutta.

2 luku. Viranomaisen tehtävät

12 §. Ympäristöministeriön tehtävät. Pykälässä säädettäisiin ympäristöministeriön tehtävistä. Tehtävät säilyisivät voimassa olevan lain mukaisina. Pykälän 1 momentin mukaan ympäristöministeriölle kuuluisi alueidenkäytön suunnittelun yleinen kehittäminen ja ohjaus voimassa olevan lain tapaan.

Pykälän 2 momentin mukaan ympäristöministeriö vastaisi 3 luvussa tarkoitettujen valtakunnallisten alueidenkäyttötavoitteiden valmistelusta. Tehtävä vastaisi voimassa olevassa laissa olevaa valmistelutehtävää. Nykyisin valtakunnallisten alueidenkäyttötavoitteiden valmistelusta säädetään voimassa olevan lain 23 §:ssä, jonka mukaan valtakunnallisten alueidenkäyttötavoitteiden valmistelusta huolehtii ympäristöministeriö. Voimassa olevassa laissa ympäristöministeriön tehtäviä koskevassa pykälässä ei erikseen mainita valtakunnallisten alueidenkäyttötavoitteiden valmistelua, mutta selvyuden vuoksi tehtävästä säädettäisiin myös tässä pykälässä.

Pykälän 3 momentin mukaan ympäristöministeriö vastaisi 13 luvussa tarkoitetun merialuesuunnittelun yleisestä kehittämisestä ja ohjauksesta sekä yhteistyöstä naapurivaltioiden kanssa. Säännös vastaisi voimassa olevassa laissa olevaa säännöstä.

13 §. Lupa- ja valvontaviraston tehtävät. Pykälän 1 momentin mukaan Lupa- ja valvontaviraston tehtävänä olisi tukea kunnan alueidenkäytön suunnittelua. Säännös vastaisi pääpiirteissään voimassa olevassa laissa olevaa elinkeino-, liikenne- ja ympäristökeskuksen edistämistehtävää. Lupa- ja valvontaviraston alueidenkäytön tukemistehtävään kuuluisi muun muassa kuntien neuvominen alueidenkäyttöä koskevissa kysymyksissä. Lupa- ja

valvontaviraston olisi tarvittaessa annettava neuvontaa esimerkiksi alueidenkäytön ja muiden ympäristöllisten menettelyjen yhteensovittamista koskevissa asioissa merkityksellisten näkökulmien huomioimiseksi riittävän aikaisessa vaiheessa. Tällaisia yhteensovittamista edellyttäviä asioita olisivat esimerkiksi erilaiset ympäristölliset lupamenettelyt, ympäristövaikutusten arviointimenettelyt sekä vesien- ja merenhoidon suunnitelmat. Lupa- ja valvontavirasto antaisi kunnille neuvontaa erilaisten hankkeiden ja suunnitelmien vaatimien arviointi-, selvitys- ja lupamenettelyjen kokonaisuudesta riittävän tiedonvaihdon varmistamiseksi, menettelyiden sujuvoittamiseksi sekä esimerkiksi erilaisten lupa-asioden käsittelyyn liittyvien kysymysten tunnistamiseksi. Tukemistehtävään kuuluisi myös osallistuminen kaavoja koskeviin viranomais- ja työneuvotteluihin, lausuntojen antaminen kaavojen laatimisvaiheissa ja alueidenkäyttöä koskevan koulutuksen järjestäminen kunnille. Selvyyden vuoksi todettakoon, että tukemistehtävä ei tarkoittaisi taloudellista tukemista, esimerkiksi valtionavustuksia tai muita taloudellisia tukia.

Pykälän 2 momentin mukaan Lupa- ja valvontaviraston olisi valvottava, että kaavoituksessa ja muussa alueiden käytössä otetaan huomioon vaikutuksiltaan valtakunnalliset ja merkittävät maakunnalliset asiat. Valvontatehtävä koskisi voimassa olevan lain tapaan sekä maakuntien että kuntien kaavoitusta. Säännös vastaisi voimassa olevassa laissa olevaa elinkeino-, liikenne- ja ympäristökeskuksen valvontatehtävää.

14 §. Elinvoimakeskuksen tehtävät. Pykälän mukaan elinvoimakeskus edistäisi alueellaan alueidenkäytön toimivuutta ja kestävyttä. Elinvoimakeskuksen alueidenkäytön edistämistehtävään kuuluisi kestävä yhdyksuntarakenteen, kiertotalouden ja luonnon monimuotoisuuden sekä ilmasto- ja kulttuuriympäristötavoitteiden edistäminen rakennetussa ympäristössä. Edistämishankkeita olisivat sellaisia tehtäviä, jotka eivät olisi päällekkäisiä Lupa- ja valvontaviraston toimivaltaan kuuluvien ehdotetun 13 §:n mukaisten alueidenkäytön tuki- ja valvontatehtävien kanssa. Edistämistehtävään kuuluisivat muun muassa osallistuminen alueensa sidosryhmien alueidenkäyttöä, kulttuuriympäristöjä ja maisemanhoitoa koskeviin kehittämishankkeisiin, -ohjelmiin ja yhteistyöryhmiin sekä liikenteeseen liittyvien alueidenkäytön tavoitteiden edistämiseen. Edistämistehtävään kuuluisi myös alueidenkäytön ja liikenteen yhteensovittamisen edistäminen muun muassa osallistumalla alueellaan alueidenkäytön, asumisen ja liikenteen yhteensovittamiseksi tehtävään yhteistyöhön (ehdotetun 8 §:n mukaisesti), maankäytön, asumisen ja liikenteen sopimusmenettelyihin sekä liikenne- ja liikennejärjestelmäsuunnitteluun. Alueidenkäytön näkökulmana olisi erityisesti kestävä yhdyksuntarakenne ja saavutettavuus eri kulkutavoilla. Edistämistehtävään kuuluisi myös toimiminen alueidenkäytön asiantuntijana elinvoimakeskuksen omissa ohjelmissa ja tehtävissä, joissa käsitellään rakentamista, alueidenkäyttöä tai kulttuuriympäristöjä. Tehtävä sisältäisi esimerkiksi osallistumisen alueidenkäytön ja kulttuuriympäristön asiantuntijana elinvoimakeskuksen sidosryhmäyhteistyöhön ja viraston muiden tehtävien perusteella annettaviin lausuntoihin ja päätöksiin.

15 §. Maakunnan liiton tehtävät. Pykälässä säädettäisiin voimassa olevia säännöksiä vastaavasti maakunnan liiton tehtävistä. Pykälän 1 momentin mukaan maakunnan liiton tehtävänä olisi nykyiseen tapaan maakunnan suunnittelu sekä merialuesuunnittelu.

Pykälän 2 momentin mukaan maakunnan liiton olisi huolehdittava maakunnan suunnittelun edellyttämästä alueidenkäytön, aluerakenteen, rakennetun ympäristön sekä kulttuuri- ja luonnonympäristön tilan ja kehityksen seurannasta alueellaan. Seurantatehtävästä säädetään nykyään maankäyttö- ja rakennusasetuksessa.

16 §. Kunnan tehtävät. Pykälässä säädettäisiin kunnan tehtävistä. Pykälän 1 momentin mukaan kunnan olisi voimassa olevaa lakia vastaavasti huolehdittava alueidenkäytön suunnittelusta

alueellaan ja kunnalla olisi oltava käytettävissään tehtäviin riittävät voimavarat ja asiantuntemus.

Pykälän 2 momentin mukaan kunnan olisi huolehdittava kaavoitustehtäviensä hoidon edellyttämästä alueidenkäytön, rakentamisen ja rakennetun ympäristön sekä kulttuuri- ja luonnonympäristön tilan ja kehityksen seurannasta alueellaan. Seurantatehtävästä säädetään nykyään maankäyttö- ja rakennusasetuksessa.

Pykälän 3 momentin mukaan kunnassa, jonka asukasluku on yli 6 000, olisi oltava kaavoittaja, jolla on kunnan kaavoitustehtävien hoidon edellyttämä pätevyys. Kaavoittaja voisi myös olla kuntien yhteinen tai kunta voi antaa tehtävän sopimuksen nojalla toisen kunnan tai kuntayhtymän palveluksessa olevan kaavoittajan hoidettavaksi. Momentti vastaisi voimassa olevassa laissa olevaa säännöstä.

Pykälän 4 momentin mukaan ympäristöministeriö voisi erityisestä syystä myöntää määräajaksi kunnalle poikkeuksen 3 momentissa säädetyn velvoitteen täyttämistä. Momentti vastaisi voimassa olevassa laissa olevaa säännöstä. Poikkeuksia on myönnetty muutamia maankäyttö- ja rakennuslain voimassaolon aikana.

17 §. *Suomen ympäristökeskuksen tehtävät.* Pykälässä säädettäisiin Suomen ympäristökeskuksen tehtävistä. Voimassa olevassa laissa ei ole erillistä Suomen ympäristökeskuksen tehtäviä koskevaa pykälää, mutta säännös lisättäisiin selvytyden vuoksi, koska Suomen ympäristökeskus hoitaa alueidenkäyttölain mukaisia viranomaistehtäviä.

Pykälän 1 momentin mukaan Suomen ympäristökeskus vastaisi 15 luvussa tarkoitettua valtioiden rajat ylittäviin ympäristövaikutuksiin liittyvästä ilmoitusmenettelystä ja neuvottelujen käymisestä. Suomen ympäristökeskus hoitaa nykyäänkin kyseistä tehtävää voimassa olevan lain mukaisesti.

Pykälän 2 momentin mukaan Suomen ympäristökeskuksen olisi tuotettava alueidenkäyttöä ja alue- ja yhdyskuntarakennetta koskevaa tietoa sekä toteutettava alueidenkäytön seurantaan liittyviä tehtäviä. Maankäyttö- ja rakennusasetuksen 2 §:n mukaan ympäristöministeriön on järjestettävä alueidenkäytön ja rakennetun ympäristön tilan ja kehityksen seuranta ja sen kannalta tarpeellisten tietojärjestelmien ylläpito. Käytännössä Suomen ympäristökeskus hoitaa tätä tehtävää ympäristöministeriön ja Suomen ympäristökeskuksen välisen sopimuksen perusteella. Tehtävä ehdotetaan säädettäväksi tällä perusteella suoraan Suomen ympäristökeskukselle.

Pykälän 3 momentissa olisi informatiivinen viittaus Suomen ympäristökeskuksesta annetun lain (1069/2009) 1 §:ssä säädettyihin Suomen ympäristökeskuksen tehtäviin.

3 luku. Valtakunnalliset alueidenkäyttötavoitteet

18 §. *Valtakunnallisten alueidenkäyttötavoitteiden tarkoitus ja sisältö.* Pykälässä säädettäisiin valtakunnallisten alueidenkäyttötavoitteiden tarkoituksesta ja sisällöstä. Valtakunnallisten alueidenkäyttötavoitteiden tarkoitus ja tehtävät säilyisivät pääosin nykyisen lain kaltaisena.

Pykälän 1 momentin mukaan valtakunnallisten alueidenkäyttötavoitteiden tarkoituksena olisi alueidenkäyttöä ja aluerakennetta koskevien valtakunnallisten ja kansainvälisten tarpeiden toteutumisen edistäminen. Valtakunnallisilla alueidenkäyttötavoitteilla linjattaisiin alueidenkäyttöä valtakunnallisesti merkittävissä asioissa, jotka ovat tarpeen ottaa huomioon valtion viranomaisten toiminnassa ja alueidenkäytön suunnittelussa. Tavoitteiden avulla

sovitettaisiin yhteen alueidenkäyttöä ja aluerakennetta koskevia valtion eri sektoreiden valtakunnallisia tarpeita yhdeksi valtakunnalliseksi näkemykseksi sekä edistettäisiin niiden toteutumista alueidenkäytön ja sen suunnittelun keinoin. Näin tavoitteissa huomioon otettavina ja yhteen sovitettavana ovat mm. alueidenkäyttöön liittyvät liikenne- tai ilmastopoliittiset tarpeet, joita ilmentävät niitä koskevat valtakunnalliset suunnitelmat ja päätökset, kuten valtakunnallinen liikennejärjestelmäsuunnitelma tai ilmastopoliittikan suunnitelmat. Tavoitteilla olisi myös mahdollista luoda edellytykset valtakunnallisten hankkeiden ja alueidenkäyttöratkaisujen tarkoituksenmukaiselle toteuttamiselle. Lisäksi tavoitteilla voitaisiin edistää kansainvälisten sopimusten täytäntöönpanoa. Tavoitteet edistävät alueidenkäytön suunnittelun ennakoitavuutta valtakunnallisesti merkittävässä asioissa, mikä edesauttaa kestävien maankäyttöratkaisujen tekemistä ja sujuvoittaa alueidenkäytön suunnittelua ja siihen liittyvää viranomaisyhteistyötä.

Pykälän 2 momentissa määriteltäisiin ne asiat, joita valtakunnalliset alueidenkäyttötavoitteet voisivat koskea. Tavoitteet kohdentuisivat asioihin, joilla on aluerakenteen, alueidenkäytön, kansallisen turvallisuuden, huoltovarmuuden, liikennejärjestelmän, viestintäverkkojen tai energiahuollon kannalta kansainvälinen tai valtakunnallinen merkitys, merkittävä vaikutus kansainvälisestä tai valtakunnallisesti arvokkaaseen kulttuuri- tai luonnonperintöön; taikka valtakunnallisesti merkittävä vaikutus ilmastonmuutoksen hillintään tai ilmastonmuutokseen sopeutumiseen, luonnon monimuotoisuuteen, luonnonvarojen kestävään käyttöön tai ympäristöhaittojen välttämiseen. Momentti vastaisi pääosin nykyisen lain 22 §:n 2 momenttia, mutta siihen olisi lisätty maininta kansallisesta turvallisuudesta ja huoltovarmuudesta. Lisäksi nykyisessä laissa mainittu ekologinen kestävyys korvattaisiin ilmastonmuutoksen hillinnällä ja siihen sopeutumisella, luonnon monimuotoisuudella ja luonnonvarojen kestäväällä käytöllä. Momentissa ei nykyisestä laista poiketen mainittaisi enää erikseen aluerakenteen taloudellisuutta, koska taloudellisuusnäkökohdat ovat joka tapauksessa kiinteä osa aluerakennetta.

Pykälän 2 momentin 1 kohdassa tarkoitettu kansainvälinen merkitys liittyisi valtioiden rajat ylittäviin alueidenkäytön tai aluerakenteen kehittämiskysymyksiin tai Euroopan unionin säädösten tai kansainvälisten sopimusten täytäntöönpanoon alueidenkäytön osalta. Keskeisimmät valtakunnallisiin alueidenkäyttötavoitteisiin liittyvät kansainväliset sopimukset ovat: YK Kestävän kehityksen tavoitteet - Agenda 2030, Pariisin ilmasopimus (SopS 75/2016), YK Habitat III – Uusi kaupunkikehitysohjelma, Biologista monimuotoisuutta koskeva yleissopimus (SopS 78/1994), Maailman kulttuuri- ja luonnonperinnön suojelemista koskeva yleissopimus (SopS 19/1987), Euroopan rakennustaiteellisen perinnön suojelua koskeva yleissopimus (SopS 10/1992), Eurooppalainen yleissopimus arkeologisen perinnön suojelusta (SopS 26/1995) sekä Eurooppalainen maisemayleissopimus (SopS 14/2006). Vastaavasti valtakunnallisuutta määrittelevänä ominaisuutena olisi asian merkityksen tai vaikutusten ulottuminen koko maan tai laajemmalle kuin yhden maakunnan alueelle. Tällaisia ovat monet aluerakenteen, liikennejärjestelmän, energiahuollon ja muun yhteiskunnan toimivuuden kannalta keskeisten toimintojen ja infrastruktuurin kehittämiseen liittyvät tarpeet. Tavoitteet voivat koskea aluerakenteen kannalta valtakunnallisesti merkittäviä aluekokonaisuuksia, kuten saariston kehittämiseen liittyviä alueidenkäytön kysymyksiä, joilla voidaan turvata mahdollisuuksia väestölle riittävään toimeentuloon, liikkumiseen ja peruspalvelujen saantiin sekä suojaamaan saariston maisemakuvaa ja luontoa ympäristöhaitoilta. Tavoitteet voivat koskea myös huoltovarmuuden ja maanpuolustukseen turvaamiseen liittyviä tarpeita, kuten esimerkiksi valtakunnallisesti kattavaa ampumarataverkostoa. Rakennettuun ympäristöön on sitoutunut valtaosa Suomen kansallisvarallisuudesta, joten rakennettua ympäristöä koskevat ratkaisut vaikuttavat merkittävästi kansantalouteen pitkälle tulevaisuuteen. Tämän vuoksi valtakunnallisissa

alueidenkäyttötavoitteissa voidaan käsitellä asioita, jotka ovat alueidenkäytön tai aluerakenteen taloudellisuuden kannalta merkittäviä.

Pykälän 2 momentin 2 kohdan mukainen merkittävä vaikutus kansainvälisesti tai valtakunnallisesti arvokkaaseen kulttuuri- tai luonnonperintöön kohdistuisi maailmanperintökohteisiin, valtakunnallisesti arvokkaisiin maisema-alueisiin, valtakunnallisesti merkittäviin rakennettuihin kulttuuriympäristöihin ja valtakunnallisesti merkittäviin arkeologisiin kohteisiin sekä näitä koskeviin kansainvälisiin sopimuksiin. Myös alueeltaan suppeissa kohteissa muun muassa rakennushistorialliset tai rakennustaiteelliset arvot taikka historialliseen tapahtumaan, perinteeseen tai kehityskulkuun liittyvät näkökohdat saattavat korostaa valtakunnallista merkittävyyttä.

Alueidenkäytön ja alue- ja yhdyskuntarakenteen kehittämistratgisuilla on usein huomattavan suuria vaikutuksia pykälän 2 momentin 3 kohdassa tarkoitettuun ilmastomuutoksen hillintään muun muassa liikkumistarpeen, liikenteen määrän ja kulkumuotojakauman taikka ympäristövaikutusten kannalta keskeisten toimintojen, kuten teollisuuden ja energiatuotannon sijoittumisen kautta. Alue- ja yhdyskuntarakenteen kehittämistratgisuilla voidaan vähentää metsäkatoa ja siten hillitä ilmastomuutosta. Ilmastovaikutusten valtakunnallista merkittävyyttä arvioitaessa on otettava huomioon, että vaikutus voi muodostua myös useiden paikallisten ratkaisujen yhteisvaikutuksesta. Tämän vuoksi merkittävyyttä ei tule rajata vain yksittäisten ratkaisujen laajuuden tai suoran vaikutusalueen perusteella, vaan arvioinnissa on huomioitava vaikutusten kytkytyminen valtakunnallisiin ilmastotavoitteisiin ja niiden edistämiseen.

Ilmastomuutokseen sopeutumisen osalta merkittävimmät ilmatoriskit rakennetussa ympäristössä liittyvät lämpötilan vaihteluihin, lisääntyviin rankkasateisiin, tulviin, merenpinnan nousuun ja kuivuuteen. Luonnon monimuotoisuuden edistämisen ja sitä koskevien kansainvälisten veloitteiden edistämiseksi on tarpeen, että luonnonsuojelualueiden ohella myös muut luonnon monimuotoisuuden kannalta arvokkaat alueet ja ekologiset yhteydet otetaan huomioon alueidenkäytössä ja sen suunnittelussa, ja että valtakunnallisilla alueidenkäyttötavoitteilla voitaisiin antaa näitä edistäviä tavoitteita. Luonnonvarojen kestävä käytön osalta valtakunnallisissa alueidenkäyttötavoitteissa korostuisi luonnonvarojen käytön yhteen sovittaminen muiden alueidenkäyttötarpeiden kanssa, joista erityisesti energiatuotanto tulee painottumaan. Merkittävien ympäristöhaittojen välttämiseen liittyvät tavoitteet voisivat koskea alueidenkäytön ratkaisuja, joilla on huomattavaa vaikutusta esimerkiksi liikenteen ja tuotantotoiminnan päästöihin, meluun ja muihin terveyshaittoihin tai ympäristöön vaikuttaviin onnettomuusriskeihin. Suomen oloissa varsinkin vesistöjen ja rantojen alueidenkäytöllä ja rantaluonnon säilymisellä on keskeinen merkitys paitsi ympäristöhaittojen välttämisen myös luonnon monimuotoisuuden ja ilmastomuutokseen sopeutumisen kannalta.

Valtakunnalliset alueidenkäyttötavoitteet annettaisiin lähinnä sanallisina. Tarvittaessa voidaan käyttää kartallisia tai muita esitystapoja.

19 §. *Valtakunnallisten alueidenkäyttötavoitteiden valmistelu ja niistä päättäminen.* Pykälässä säädettäisiin valtakunnallisten alueidenkäyttötavoitteiden valmistelusta ja niistä päättämisestä. Valtakunnallisten alueidenkäyttötavoitteiden valmistelu ja niistä päättäminen säilyisivät pääpiirteissään nykyisen lain kaltaisena.

Pykälän 1 momentin mukaan valtioneuvosto päättäisi tavoitteista yleisistunnossaan. Säännös vastaisi voimassa olevan lain säännöstä.

Pykälän 2 momentin mukaan tavoitteiden valmistelusta ja niiden ajantasaisuuden arvioinnista vastaisi ympäristöministeriö ja tavoitteet olisi valmisteltava niiden muiden ministeriöiden ja

viranomaisten kanssa, joita asia koskee. Lisäksi momentissa säädettäisiin, että valmistelun on perustuttava eri tahojen vuorovaikutukseen ja ajantasaiseen tietopohjaan, joka mahdollistaa alueidenkäytön ja aluerakenteen valtakunnallisten tarpeiden seurannan ja ennakoinnin. Vuorovaikutus käsittäisi paitsi asian kannalta keskeisten viranomaisten, järjestöjen ja muiden vastaavien tahojen kuulemisen, myös edellytysten luomisen julkiselle keskustelulle. Julkisen keskustelun kannalta keskeistä on myös alueidenkäytön valtakunnallisten tarpeiden ennakointi yhteistyössä ministeriöiden ja viranomaisten kesken, koska tällä tavoin voidaan tuoda esiin alueidenkäytön ja alue- ja yhdyskuntarakenteen merkitystä ja kehittämisen tarpeita osana muuta yhteiskuntakehitystä. Alueidenkäytön valtakunnallisten tarpeiden seuranta ei mainita nykyisessä laissa, mutta käytännössä tavoitteiden valmistelu perustuu nykyisinkin alueidenkäytön valtakunnallisten tarpeiden seurantaan.

Pykälän 3 momentissa säädettäisiin valtakunnallisia alueidenkäyttötavoitteita koskevasta lausuntomenettelystä. Nykyisin lausuntomenettelystä säädetään maankäyttö- ja rakennusasetuksen 7 §:ssä. Lausuntomenettelyn osalta ehdotetaan, että nykyisestä poiketen maakuntien liittojen ohella myös kunnilta olisi pyydettävä lausunto, jos asia koskee niitä. Tämä on perusteltua sen vuoksi, että myös kuntien kaavoituksella on keskeinen rooli tavoitteiden toteuttamisessa maakuntakaavoituksen keskittyessä maakunnallisiin kysymyksiin. Nykyisen maankäyttö- ja rakennusasetuksen mukaan lausunto on pyydettävä niiltä kunnilta, joita asia erityisesti koskee. Lausunnonpyyntövelvoite ei kuitenkaan tarkoittaisi, että lausunto olisi pyydettävä kaikilta kunnilta kaikissa tilanteissa. Valtakunnalliset alueidenkäyttötavoitteet koskevat lähtökohtaisesti koko maata tai laajoja aluekokonaisuuksia, mutta erityisesti tavoitteita vain osittain tarkistettaessa voi esiintyä tilanteita, joissa muutos kohdistuisi vain rajattuun alueeseen tai aluetyyppeihin, kuten kaupunkiseutuihin tai rannikkoalueisiin.

Momentissa säädettäisiin myös velvoitteesta pyytää saamelaiskäräjien lausunto, jos valtakunnalliset alueidenkäyttötavoitteet koskevat saamelaisten kotiseutualueetta tai voivat vaikuttaa saamelaisille alkuperäiskansana kuuluviin oikeuksiin. Lausuntopyyntövelvoitteen tarkoituksena ei olisi tehdä poikkeusta saamelaiskäräjälain mukaiseen yhteistoiminta- ja neuvottelumenettelyyn, vaan lausuntopyyntövelvoite täydentäisi yhteistoiminta- ja neuvotteluelvoitetta.

Pykälän 4 momentissa säädettäisiin eduskunnalle varattavasta mahdollisuudesta ottaa kantaa ehdotettuihin tavoitteisiin ennen kuin valtioneuvosto päättää niistä. Tämä olisi perusteltua valtakunnallisten alueidenkäyttötavoitteiden tärkeän yhteiskunnallisen merkityksen vuoksi ja myös siksi, että alueidenkäyttöä koskevat ratkaisut vaikuttavat pitkälle tulevaisuuteen. Eduskunnan kuulemisesta ei säädetä nykyisessä laissa, mutta käytännössä eduskunnan käsittely on edeltänyt valtioneuvoston päätöstä. Valtioneuvoston ensimmäistä tavoitepäätöstä vuodelta 2000 valmisteltaessa eduskunnalle annettiin PL 44 §:n mukainen valtioneuvoston selonteko. Vuoden 2008 ja 2017 tarkistusten yhteydessä eduskunnan ympäristövaliokunta pyysi ympäristöministeriöltä PL 47 §:n mukaista selvitystä valtakunnallisia alueidenkäyttötavoitteita koskevasta ehdotuksesta ja antoi sen perusteella asiasta lausuntonsa. Valtioneuvoston ja eduskunnan viralliseen vuorovaikutukseen on siis käytettävissä ja käytetty useampia instrumentteja. Edellä mainittujen ohella myös PL 45 §:n mukainen pääministerin tai hänen määräämänsä ministerin ilmoitus voi tulla kyseeseen. Tätä vuorovaikutusta koskevissa valinnoissa on syytä huomioida kulloisenkin valmisteltavana olevan valtioneuvoston päätöksen aiottu sisältö.

Pykälän 5 momentin mukaan valtakunnallisia alueidenkäyttötavoitteita annettaessa olisi otettava huomioon lain 1 §:n tavoite ja 5 §:ssä säädetyt alueidenkäytön suunnittelun tavoitteet. Tällä korostetaan sitä, että tavoitteet edistävät lain yleisen tavoitteen mukaisesti ekologisesti, taloudellisesti, sosiaalisesti ja kulttuurisesti kestäväää kehitystä sekä lain alueidenkäytön

suunnittelun tavoitteita ja niitä toteuttavia kaavojen sisältövaatimuksia valtakunnallisesta näkökulmasta.

Pykälän 6 momentin mukaan valtakunnallisia alueidenkäyttötavoitteita valmisteltaessa olisi niiden vaikutukset selvitettävä ja arvioitava. Ympäristövaikutukset olisi arvioitava siten kuin viranomaisten suunnitelmien ja ohjelmien ympäristövaikutusten arvioinnista annetussa laissa (200/2005, sova-laki) säädetään. Vaikutusten arviointia koskeva säännös on nykyisin maankäyttö- ja rakennusasetuksen 7 §:ssä, jonka mukaan valtakunnallisia alueidenkäyttötavoitteita valmisteltaessa on niiden ympäristö- ja muut vaikutukset selvitettävä ja arvioitava siten kuin sova-laissa säädetään. Maankäyttö- ja rakennusasetuksen sanamuoto on siltä osin epäselvä, kun säännöksessä viitataan ympäristövaikutusten lisäksi muihin vaikutuksiin, koska sova-laissa säädetään ympäristövaikutuksista, vaikka sova-lain mukainen ympäristövaikutusten käsite onkin laaja. Sova-laissa tarkoitettuja ympäristövaikutuksia ovat vaikutukset ihmisten terveyteen, elinoloihin ja viihtyvyyteen, maaperään, vesiin, ilmaan, ilmastoon, kasvillisuuteen, eliöihin ja luonnon monimuotoisuuteen, yhdyskuntarakenteeseen, rakennettuun ympäristöön, maisemaan, kaupunkikuvaan ja kulttuuriperintöön sekä luonnonvarojen hyödyntämiseen. Valtakunnallisilla alueidenkäyttötavoitteilla voi kuitenkin olla myös muita vaikutuksia, jotka olisi arvioitava, esimerkiksi taloudelliset vaikutukset ja vaikutukset kansalliseen turvallisuuteen.

Pykälän 7 momentin mukaan valtioneuvoston asetuksella voitaisiin säätää tarkemmin valtakunnallisten alueidenkäyttötavoitteiden valmistelussa noudatettavasta menettelystä.

20 §. *Valtakunnallisten alueidenkäyttötavoitteiden oikeusvaikutukset.* Valtakunnallisten alueidenkäyttötavoitteiden oikeusvaikutukset vastaisivat voimassa olevan lain 24 §:ssä säädettyjä oikeusvaikutuksia. Valtakunnallisten alueidenkäyttötavoitteiden huomioon ottaminen ja tavoitteiden toteuttamisen edistäminen säilyisivät ennallaan.

Pykälän 1 momentin mukaan valtakunnalliset alueidenkäyttötavoitteet tulisi ottaa huomioon ja niiden toteutumista edistää alueidenkäytön suunnittelussa ja valtion viranomaisten toiminnassa. Tavoitteet tulisi ottaa huomioon maakunta-, yleis- ja asemakaavoituksessa siltä osin ja sillä tavoin kuin kunkin kaavamuodon tehtävä ja tarkoitus edellyttävät ja mahdollistavat. Auerakenteen ja alueidenkäytön kannalta keskeisiä suunnitelmia valmistellaan ja päätöksiä tehdään eri tahoilla valtionhallinnossa. Siksi on tärkeää, että valtion viranomaisten toiminta tukee ja edistää tavoitteiden toteutumista. Ehdotettu sanamuoto mahdollistaa valtakunnallisten ja muiden tavoitteiden yhteen sovittamisen kannalta tarvittavan joustavuuden, mutta edellyttää huolehdittavan siitä, että valtakunnallisten tavoitteiden toteuttamista edistetään. Huomioon ottaminen tarkoittaa toimimista tavalla, joka on valtakunnallisten alueidenkäyttötavoitteiden kanssa samansuuntaista, eikä vähennä mahdollisuuksia niiden toteuttamiseen. Edistäminen tarkoittaa aktiivisempaa, tavoitteiden toteuttamista edistävää toimintatapaa ja ratkaisuja.

Pykälän 2 momentin mukaan valtion viranomaisten tulisi myös tunnistaa ja arvioida toimenpiteidensä vaikutuksia aluerakenteeseen ja alueidenkäyttöön. Säännös vastaisi voimassa olevaa lakia. Alueidenkäyttöön kohdistuvien vaikutusten tunnistaminen on keskeinen edellytys valtakunnallisten alueidenkäyttötavoitteiden huomioon ottamiselle. Vaikutusten tunnistaminen ja arviointi on tärkeää sen vuoksi, että valtion viranomaisten toiminnalla on merkittäviä, mutta usein luonteeltaan välillisiä vaikutuksia alueidenkäyttöön. Siihen vaikuttavat olennaisesti esimerkiksi ilmastopolitiikan, energiaratkaisujen tai liikennepolitiikan ohella aluepoliittiset ja muut yhteiskunnan tukitoimet, rahoitus, ja verolainsäädäntö.

4 Luku. Maakuntakaava

21 §. Maakuntakaavan tarkoitus. Pykälässä säädettäisiin maakuntakaavan tarkoituksesta. Pykälän 1 momentin mukaan maakuntakaavassa esitetään maakunnan alueidenkäytön periaatteet ja osoitetaan maakunnan kehittämisen kannalta tarpeellisia alueita. Valtakunnallisten ja maakunnallisten alueidenkäyttöä koskevien tavoitteiden yhteensovittaminen keskenään ja tarpeen mukaan seudullisiin ja paikallisiin tavoitteisiin katsottaisiin sisältyväksi tähän maakuntakaavan tehtävään, koska kaavoitus on luonteeltaan yhteensovittavaa suunnittelua. Voimassa olevaan lakiin verrattuna maakuntakaavan tehtäviin ei enää kuuluisi yhdyskuntarakenteen periaatteiden esittäminen. Tämä johtuu maakuntakaavan tehtävän rajaamisesta maakunnallisesti tai valtakunnallisesti merkittäviin alueidenkäytön kysymyksiin. Yhdyskuntarakenteen tarkastelu kuuluu kaavatasojen työnjaossa pääasiassa kuntakaavoituksen tehtäviin. Muutos ei kuitenkaan estäisi esimerkiksi maakunnan kaupunkiseutujen yhdyskuntarakenteeseen ja liikennejärjestelmään tai niiden yhteensovittamiseen liittyvien alueidenkäytön periaatteiden käsittelyä maakuntakaavassa, jos näillä kysymyksillä on vähintään maakunnallista merkitystä. Tällaisissakin tilanteissa asioiden käsittely tulisi kuitenkin tehdä maakuntakaavan tehtävän mukaisella yleispiirteisellä tarkkuudella.

Pykälän 2 momentin mukaan 1 momentissa mainittuja asioita käsitellään maakuntakaavassa vain siltä osin ja sillä tarkkuudella kuin alueidenkäyttöä koskevien valtakunnallisten tai maakunnallisten tavoitteiden kannalta on tarpeen. Käsittelemisellä tarkoitettaisiin alueidenkäytön periaatteiden esittämistä ja maakunnan kehittämisen kannalta tarpeellisten alueiden osoittamista. Voimassa olevaan lakiin verrattuna useamman kuin yhden kunnan alueidenkäytön yhteensovittaminen ei enää kuuluisi maakuntakaavassa tehtäväksi, ellei kyse ole vähintään maakunnallisesti merkittävästä asiasta. Sen määrittely, mikä on vähintään maakunnallisesti merkittävää, olisi osa maakuntakaavan laadintaprosessia. Alueidenkäytön kysymysten merkityksen laajuus riippuu mm. niiden arvioitujen vaikutusten laajuudesta. Maakunnan liitto olisi kaavaa laativana viranomaisena keskeisessä roolissa maakunnallisuuden kynnysten arvioimisessa. Muutosten tarkoitus on korostaa maakuntakaavan yleispiirteisyyttä ja tarkentaa kaavatasojen työnjakoa kohdentamalla maakuntakaavan tehtävää merkitykseltään valtakunnallisten ja maakunnallisten asioiden käsittelyyn.

22 §. Maakuntakaavan laatiminen ja hyväksyminen. Pykälässä säädettäisiin maakuntakaavan laatimisesta ja hyväksymisestä. Pykälän säännökset vastaisivat voimassa olevan lain säännöksiä maakuntakaavan laatimisesta ja hyväksymisestä.

Pykälän 1 momentin mukaan maakunnan liiton olisi huolehdittava tarpeellisesta maakuntakaavan laatimisesta, ajan tasalla pitämisestä ja kehittämisestä. Säännös vastaisi sisällöllisesti voimassa olevan lain vastaavaa säännöstä.

Pykälän 2 momentin mukaan maakuntakaava voitaisiin nykyiseen tapaan laatia myös vaiheittain tai osa-alueittain, eli jotakin tiettyä teemaa koskien tai rajatulle, maakuntaa pienemmällä alueella. Laadittaessa maakuntakaava osa-alueittain tulisi nykyistä säännöstä vastaavasti asettaa kaavan valmistelua ohjaamaan maakunnan liiton toimielin, jossa on asianomaisten kuntien ehdottamia jäseniä.

Pykälän 3 momentin mukaan maakuntakaavan hyväksyisi maakunnan liiton ylin päättävä toimielin kuten nykyäänkin.

23 §. Maakuntakaavan sisältövaatimukset. Pykälässä säädettäisiin maakuntakaavan sisältövaatimuksista, joihin olisi kiinnitettävä erityistä huomiota maakuntakaavaa laadittaessa. Sisältövaatimukset olisivat nykyisten maakuntakaavan sisältövaatimusten kaltaisia ja perusteena maakuntakaavan sisällön lainmukaisuuden arvioinnille.

Pykälän 1 momentin 1 kohdassa säädettäisiin alueidenkäytön taloudellisuutta ja ekologista kestävyyttä sekä aluerakenteen toimivuutta koskevasta sisältövaatimuksesta.

Alueidenkäytön taloudellisuutta koskeva sisältövaatimus vastaisi voimassa olevan lain vastaavaa sisältövaatimusta. Alueidenkäytön taloudellisuus käsittäisi tässä kokonaistalouden, kaavan toteuttajan ja maanomistajan näkökulman. Kokonaistaloudellisuudella tarkoitettaisiin sitä, että maakuntakaavan ratkaisut olisivat taloudellisesti kestäviä ja perustuisivat muun muassa olemassa olevan infrastruktuurin ja rakenteiden tehokkaaseen hyödyntämiseen ja luonnonvarojen kestäväan käyttöön. Maakuntakaavan lyhyen ja pitkän aikavälin ratkaisujen tulisi olla niin kokonaistalouden kuin kaavaratkaisun toteuttajan kannalta taloudellisesti perusteltavissa. Samalla olisi huolehdittava siitä, että kyseisiä alueita voidaan myös ennen aluevarauksen toteuttamista hyödyntää tarkoituksenmukaisella tavalla. Maanomistajan näkökulmasta alueidenkäytön taloudellisuus liittyy etenkin kaavan kohtuullisuuteen.

Alueidenkäytön ekologista kestävyyttä koskeva sisältövaatimus vastaisi voimassa olevan lain vastaavaa sisältövaatimusta. Alueidenkäytön ekologisella kestävyydellä tarkoitettaisiin muun muassa sitä, että maakuntakaavassa tarkasteltavien toimintojen sijoittamisessa otettaisiin huomioon alueidenkäytöstä johtuvien ympäristöhaittojen ja luontoon kohdistuvan kuormituksen vähentäminen sekä elinympäristöjen terveellisyys ja turvallisuus. Alueidenkäytön ekologisten kestävyys edellytysten luominen kestäväälle liikennejärjestelmälle ja liikkumiselle sekä energian ja uusiutumattomien luonnonvarojen kulutuksen vähentämiselle.

Aluerakenteen toimivuutta koskevassa sisältövaatimuksessa oleellinen muutos nykyiseen verrattuna olisi se, että yhdyskuntarakenne jäisi pois niiden asioiden joukosta, johon tulisi kiinnittää erityistä huomiota. Tämä johtuisi maakuntakaavan tehtävän rajaamisesta valtakunnallisesti ja maakunnallisesti merkittäviin asioihin. Muutos ei estäisi vähintään maakunnallisesti merkittävien yhdyskuntarakenteeseen liittyvien asioiden, esimerkiksi kaupunkiseutujen yhdyskuntarakenteen ja liikennejärjestelmän yhteensovittamiseen liittyvien alueidenkäytön periaatteiden käsittelyä maakuntakaavassa, mutta käsittelytapa ja -tarkkuus olisi valittava siten, että se olisi maakuntakaavan 21 §:ssä määritellyn tehtävän ja yleispiirteisen luonteen mukainen. Aluerakenteen toimivuuden huomioon ottaminen tarkoittaisi maakuntakaavoituksessa sellaisen aluerakenteen kehittämistä, joka edistäisi eri toimintojen kuten palveluiden, työpaikkojen ja virkistysalueiden saatavuutta ja saavutettavuutta, kaupunki- ja maaseutualueiden tasapainoista kehittämistä ja niiden vuorovaikutusta sekä eri toimintojen välisten yhteystarpeiden tyydyttämistä ja loisi edellytyksiä liikenteen sekä energian tuotannon ja siirron kannalta tarpeellisille ratkaisuille. Aluerakenteen toimivuuden kannalta olisi keskeistä myös se, että maakuntakaavan aluerakenne perustuisi realistisiin arvioihin maakunnan väestön, työpaikkojen ja elinkeinojen tulevasta kehityksestä. Sisältövaatimusta selkeytettäisiin käyttämällä tarkoituksenmukaisen sijaan käsitettä toimiva aluerakenne, mutta tämä ei tarkoita etteikö ratkaisujen tarkoituksenmukaisuus esimerkiksi suhteessa maakunnan alueidenkäytön tavoitteisiin ja tarpeisiin olisi edelleen huomioon otettava näkökulma sisältövaatimuksen toteutumista arvioitaessa. Aluerakenteen toimivuutta koskeva vaatimus olisi uusi, mutta se sisältäisi pääosin samoja asioita kuin voimassa olevan lain tarkoituksenmukaista aluerakennetta koskeva sisältövaatimus.

Pykälän 1 momentin 2 kohdassa säädettäisiin ilmastonmuutoksen hillintää ja ilmastonmuutokseen sopeutumista koskevasta sisältövaatimuksesta. Vaatimus olisi uusi, mutta se sisältäisi osin samoja asioita kuin voimassa olevan lain alueidenkäytön ekologista kestävyyttä koskeva sisältövaatimus. Ilmastonmuutoksen hillinnan huomioon ottaminen maakuntakaavassa tarkoittaisi mm. vähäpäästöisen energian tuotannon ja siirron alueidenkäyttöisten tarpeiden huomioon ottamista, toimintojen sijoittelua mahdollisuuksien mukaan siten että sillä

vähennetään liikennetarvetta ja päästöjä, olemassa olevan infrastruktuurin tehokasta hyödyntämistä sekä edellytysten luomista energiatehokkaalle liikennejärjestelmälle ja kestäville liikenne- ja kuljetusmuodoille. Ilmastonmuutoksen hillintä tarkoittaisi maakuntakaavassa myös, että hiilinieluna ja -varastoina toimivien alueiden osoittamista rakentamiseen vältettäisiin, jos se ilmastonmuutoksen hillinnän kokonaisuuden ja muiden kaavan tavoitteiden kannalta on perusteltua. Hiilinielun säilyttäminen ei siis olisi yksittäisenä tekijänä esteenä osoittaa alueelle rakentamista vaan yhtenä huomioon otettavana asiana maakuntakaavaa laadittaessa. Ilmastonmuutokseen sopeutumisen huomioon ottaminen tarkoittaisi sitä, että maakuntakaavan ratkaisuihin on otettu huomioon kaavaa laadittaessa käytettävissä oleva tieto ilmastonmuutoksen odotettavissa olevista vaikutuksista suunnittelualueella. Tämä tarkoittaisi muun muassa sitä, ettei maakuntakaavassa osoitettaisi ilmastonmuutoksen vaikutuksille herkkää alueidenkäyttöä esimerkiksi tulvavaara-alueille tai muille alueille, joille ilmastonmuutoksen arvioidaan aiheuttavan vastaavanlaisia vaikutuksia.

Pykälän 1 momentin 3 kohdassa säädettäisiin liikennejärjestelmän toimivuutta sekä ympäristön ja talouden kannalta kestäviä liikenteen ja teknisen huollon järjestelyjä koskevasta sisältövaatimuksesta.

Liikennejärjestelmän toimivuutta koskeva sisältövaatimus edellyttäisi, että maakuntakaavassa huomioitaisiin eri henkilö- ja tavaraliikennemuotojen ja niiden edellyttämän infrastruktuurin (esimerkiksi väylät, liikenteen solmupisteet ja muut liikennejärjestelmän toimivuuden kannalta tarpeelliset alueet, kuten joukkoliikenteen varikot ja raskaan liikenteen tarvitsemat alueet) alueidenkäyttölliset tarpeet maakuntakaavan tehtävän mukaisella tarkkuudella. Näitä ovat esimerkiksi liikenteen ja liikkumisen sujuvuuteen, liikenneväylien ja -terminaalien toiminnan ja riittävien kehittämismahdollisuuksien turvaamiseen, matka- ja kuljetusketjujen toimivuuden parantamiseen, kasvihuonekaasupäästöjen ja muiden liikenteen haitallisten ympäristö- ja terveysvaikutusten vähentämiseen tai liikenteen turvallisuuden parantamiseen liittyvät alueidenkäytön toimenpiteitä edellyttävät vähintään maakunnallisesti merkittävät kehittämistarpeet. Vaatimus olisi uusi.

Ympäristön kannalta kestäville liikenteen ja teknisen huollon järjestelyillä tarkoitettaisiin sitä, että maakuntakaavan liikennejärjestelmää ja teknistä huoltoa (esimerkiksi vesi-, jäte- ja energiahuolto sekä viestintäverkot) koskevilla ratkaisuilla ehkäistäisiin ja vähennettäisiin liikenteestä, liikennejärjestelmästä sekä teknisen huollon järjestelmistä aiheutuvia haitallisia ympäristö-, terveys- ja turvallisuusvaikutuksia. Lisäksi ratkaisuilla luotaisiin edellytyksiä kestäville liikenteen ja energian tuotannon muodoille, hyödynnettäisiin säästeliäästi uusiutumattomia luonnonvaroja ja vesivaroja sekä hyödynnettäisiin mahdollisimman tehokkaasti olemassa olevaa infrastruktuuria. Talouden kannalta kestävä liikenteen ja teknisen huollon järjestely tarkoittaisivat sitä, että liikennejärjestelmää ja teknisen huollon järjestelmiä kehitettäisiin kustannustehokkaasti ja ennakoituja tarpeita vastaavasti perustuen ensisijaisesti olemassa olevan infrastruktuurin ja järjestelmien sekä jo tehtyjen isojen investointien tehokkaaseen hyödyntämiseen. Vaatimus vastaisi voimassa olevan lain 28 §:n 3 momentin 3 kohtaa.

Pykälän 1 momentin 4 kohdassa säädettäisiin luonnonvarojen kestävä käytön edellytyksiä koskevasta sisältövaatimuksesta. Luonnonvaroilla tarkoitettaisiin maa-aineksia, kaivoskivennäisiä, turvetta, vesivaroja sekä metsiä ja peltoja. Maakuntakaavassa olisi kiinnitettävä huomiota siihen, että kaavaratkaisut mahdollistavat luonnonvarojen hyödyntämisen kestäväällä tavalla silloin kun niiden hyödyntäminen on tarpeen sekä tukevat kiertotalouden edellytyksiä. Maakuntakaavassa olisi myös tarpeen ottaa huomioon luonnonvarojen kestävä käytön sekä kiertotalouden maakunnalliset kehittämistarpeet sekä alueen olosuhteet ja ympäristön erityispiirteet. Osana luonnonvarojen kestävä käyttöä

maakuntakaavoissa olisi tarpeen ottaa huomioon maa- ja metsätalouden kannalta riittävän yhtenäiset alueet. Vaatimus vastaisi voimassa olevan lain 28 §:n 3 momentin 4 kohtaa luonnonvarojen osalta.

Pykälän 1 momentin 5 kohdassa säädettäisiin elinkeinoelämän toimintaedellytyksiä koskevasta sisältövaatimuksesta. Elinkeinoelämän toimintaedellytyksillä tarkoitettaisiin maakunnan elinkeinojen ja elinkeinorakenteen kehittämisen ja uusiutumisen kannalta suotuisia alueidenkäyttöllisiä edellytyksiä. Toimintaedellytyksiin vaikuttaisi etenkin sellainen aluerakenne, energia- ja teknisen huollon verkostot sekä liikennejärjestelmä, jotka tukevat maakunnan ja sen eri osien vahvuuksien, voimavarojen ja sijaintitekijöiden hyödyntämistä. Erityistä huomiota olisi tarpeen kiinnittää maakunnan keskusten ja keskusverkon sekä maaseudun toimintakykyyn ja vuorovaikutukseen esimerkiksi elinkeinojen synergiaetujen edistämiseksi. Vaatimus vastaisi voimassa olevan lain 28 §:n 3 momentin 5 kohtaa.

Pykälän 1 momentin 6 kohdassa säädettäisiin maiseman, kulttuuriympäristön sekä luonnon monimuotoisuuden ja muiden luonnonarvojen vaalimista koskevasta sisältövaatimuksesta. Maiseman ja kulttuuriympäristön vaaliminen edellyttäisi, että maakuntakaavassa tunnistetaan maiseman, kulttuuriympäristön ja arkeologisen kulttuuriperinnön valtakunnalliset ja maakunnalliset arvot ja varmistetaan edellytykset niiden säilymiselle. Lisäksi tulisi vastaavasti ottaa huomioon maiseman ja kulttuuriympäristön kansainväliset arvot, joihin kuuluvat muun muassa kulttuuriperintöä edustavat maailman kulttuuri- ja luonnonperinnön suojelemisesta tehdyssä yleissopimuksessa (SopS 19/1987) tarkoitettujen maailmanperintöluetteloon hyväksytyjen kohteiden kriteerien mukaiset erityiset yleismaailmalliset arvot. Kulttuuriympäristöön sisältyy myös aineettomia ulottuvuuksia. Valtakunnallisesti arvokkaan kulttuuriympäristön kokonaisuus perustuu viranomaisten laatimiin valtakunnallisiin inventointeihin, jotka koskevat valtakunnallisesti arvokkaita maisema-alueita, valtakunnallisesti merkittäviä rakennettuja kulttuuriympäristöjä ja valtakunnallisesti merkittäviä arkeologisia kohteita.

Luonnonarvoihin sisältyvät sekä elollisen että elottoman luonnon arvot. Valtakunnallisella tasolla luonnonarvojen ja luonnon monimuotoisuuden suojelun keskeiset tavoitteet on määritelty luonnonsuojelulaissa. Merkittävä osa luonnon monimuotoisuuden kannalta tärkeistä luonnonarvoista samoin kuin arvokkaista yhtenäisistä luonnonalueista sijaitsee kuitenkin luonnonsuojelulaissa tarkoitettujen suojelualueiden ja -kohteiden ulkopuolella. Luonnon monimuotoisuuden vaaliminen maakuntakaavassa tarkoittaisi, että maakuntakaavassa luodaan edellytykset valtakunnallisten ja maakunnallisten luonnon monimuotoisuuden kannalta arvokkaiden ja herkkien alueiden arvojen säilymiselle sekä luonnon monimuotoisuuden kannalta tärkeiden ekologisten yhteyksien olemassaololle. Muiden luonnonarvojen vaaliminen tarkoittaisi, että maakuntakaavaa laadittaessa tunnistetaan valtakunnalliset ja maakunnalliset luonnonarvot (yksittäiset arvokkaat luontokohteet ja -alueet ja niistä muodostuvat kokonaisuudet) ja luodaan edellytykset niiden säilymiselle. Vastaavasti tulisi ottaa huomioon kansainväliset luonnonarvot, joilla tarkoitetaan muun muassa luonnonperintöä edustavia maailmanperintökohteita. Edellä mainittu edellytysten luominen luonnon monimuotoisuuden ja muiden luonnonarvojen säilymiselle tarkoittaisi maakuntakaavoituksessa mm. sitä, että siinä mahdollisuuksien mukaan vältettäisiin edellä mainittujen alueiden, yhteyksien tai kohteiden osoittamista niiden säilymistä vaarantavaan rakentamiseen ja tarvittaessa annettaisiin kyseisten arvojen suojelua koskevia maakuntakaavamääräyksiä. Maakuntakaavamääräyksistä säädettäisiin jäljempänä 26 §:ssä.

Sisältövaatimusten kohta 6 vastaisi sisällöltään muutoin voimassa olevan lain 28 §:n 3 momentin kohtaa 6, mutta siihen lisättäisiin vaatimus luonnon monimuotoisuuden vaalimisesta. Luonnon monimuotoisuuden nimenomaisella mainitsemisella korostettaisiin luonnon

monimuotoisuuden vaalimisen painoarvoa. Luonnon monimuotoisuuden vaalimisen voidaan katsoa osin sisältyneen jo voimassa olevan lain luonnonarvojen vaalimista koskevaan sisältövaatimukseen, ja sitä on siten otettu huomioon maakuntakaavoituksessa. Esitetty sisältövaatimus korostaisi luonnon monimuotoisuuden vaalimisen painoarvoa ja tarkentaisi vaatimuksen sisältöä tältä osin.

Pykälän 1 momentin 7 kohdassa säädettäisiin virkistykseen soveltuvien alueiden riittävyttä koskevasta sisältövaatimuksesta. Maakuntakaavassa tulisi huolehtia merkitykseltään vähintään maakunnallisten virkistykseen soveltuvien alueiden riittävydestä, ottaen huomioon maakunnan väestöpohja ja muut virkistyskäyttötarpeisiin vaikuttavat tekijät. Virkistykseen soveltuvia alueita voisivat olla erityisesti virkistyskäyttöön varattujen alueiden lisäksi sellaiset muuhun pääkäyttötarkoitukseen osoitetut alueet, esimerkiksi maa- ja metsätalousalueet ja suojelalueet, joilla on vähintään maakunnallista merkitystä virkistyskäytön kannalta, eikä virkistyskäyttö ole ristiriidassa alueen pääkäyttötarkoituksen kanssa. Virkistykseen soveltuvilla alueilla tarkoitettaisiin myös virkistyskäyttöön liittyviä ulkoilu- ja muita reitistöjä. Virkistysalueiden riittävyttä koskeva vaatimus käsittäisi myös näiden reitistöjen jatkuvuudesta ja virkistysalueiden kytkeytyneisyydestä huolehtimisen. Vaatimus vastaisi voimassa olevan lain 28 §:n 3 momentin 7 kohtaa.

Pykälän 2 momentin mukaan maakuntakaava olisi sovitettava mahdollisuuksien mukaan yhteen kaava-alueeseen rajoittuvien maakuntien maakuntakaavojen kanssa. Yhteensovittamisen vaatimus koskisi erityisesti niitä maakuntakaavan osia, joilla on merkitystä ja vaikutusta kaava-alueeseen rajoittuvien maakuntien maakuntakaavoihin. Tällaisia olisivat erityisesti valtakunnalliset ja ylimaakunnalliset liikenneyhteydet, teknisen huollon verkostot ja viheryhteydet sekä sellaiset varaukset, jotka olisi sijaintinsa ja vaikutustensa perusteella tarpeen ottaa erityisesti huomioon kaava-alueeseen rajoittuvien maakuntien maakuntakaavoituksessa. Momentissa säädettäisiin myös huomion kiinnittämisestä maakunnan oloista johtuviin erityisiin tarpeisiin. Tällä huomioitaisiin maan eri osissa sijaitsevien maakuntien erilaiset olosuhteet ja tarpeet, minkä vuoksi sisältövaatimusten toteuttamiseksi on mahdollista eri osissa maata löytää erilaisia alueidenkäytön ratkaisuja. Maakunnan olojen huomioon ottaminen ei kuitenkaan tarkoittaisi sitä, että joitakin sisältövaatimuksia voisi niihin vedoten jättää huomioimatta. Vaatimus vastaisi maakuntakaavan sisältövaatimuksia koskevan voimassa olevan lain 28 §:n 1 momentin sisältöä.

Pykälän 3 momentin mukaan luonnonsuojelulain (9/2023) 15 §:ssä ja 144 §:ssä tarkoitettujen luonnonsuojeluohjelmien ja -päätösten sekä 91 §:ssä tarkoitettua maisemanhoitoaluetta koskevien perustamispäätösten tulee olla ohjeena kaavaa laadittaessa. Momentti vastaisi voimassa olevaa lakia.

Pykälän 4 momentin mukaan kaavaa laadittaessa olisi myös otettava huomioon se, ettei maanomistajalle tai muulle oikeuden haltijalle aiheudu kohtuutonta haittaa.

Maakuntakaavan yleispiirteisyyden takia maanomistajalle tai muulle oikeuden haltijalle aiheutuvan haitan tarkempi arviointi on usein mahdollista vasta kuntakaavoituksen tai muun yksityiskohtaisemman suunnittelun yhteydessä. Maakuntakaavasta saattaa aiheutua kohtuutonta haittaa esimerkiksi silloin, jos maanomistajan maista suuri osa joutuisi maakuntakaavasta johtuen tosiasialliseen toimenpidekieltoon. Säännöksen merkitys korostuisi etenkin silloin, kun maakuntakaavassa annetaan suojelumääräyksiä. Vaatimus vastaisi maakuntakaavan sisältövaatimuksia koskevan voimassa olevan lain 28 §:n 4 momentin ensimmäisen virkkeen sisältöä.

Pykälän 4 momentin mukaan kaavaa laadittaessa olisi lisäksi selvitettävä, kenen toteutettavaksi kaava ja sen edellyttämät toimenpiteet kuuluvat. Kaavan toteuttamisen selvittämistä koskevan vaatimuksen mukaisesti maakuntakaavan toteuttaja olisi selvitettävä kaavoituksen yhteydessä ja myös ilmaistava maakuntakaavan asiakirjoissa. Niiltä osin kuin toteuttajatahoja ei esimerkiksi maakuntakaavan yleispiirteisyydestä johtuen voida yksilöidä, olisi maakuntakaavan asiakirjoissa kuvattava kaavan toteuttamisen yleiset menettelytavat. Kaavan toteuttaminen tulisi selvittää ja ilmaista niin, että eri osapuolet voivat saada riittävän selkeän käsityksen omasta asemastaan kaavaa toteutettaessa. Valtakunnallisiksi katsottavat alueidenkäytön toimenpiteet toteutetaan yleensä valtion viranomaisen toimesta. Näitä ovat esimerkiksi maantiet ja radat ja niiden toteutus perustuu erityislainsäädäntöön. Maakuntakaavan toteuttajatahona ovat myös kunnat. Niiden toteutusvastuu konkretisoituu suurimmalta osaltaan vasta kuntakaavoituksen yhteydessä. Vaatimus vastaisi voimassa olevan lain 28 §:n 4 momentin toisen virkkeen sisältöä.

Pykälän 5 momentin mukaan pykälässä mainitut seikat olisi selvitettävä ja otettava huomioon siinä määrin kuin maakuntakaavan 21 § mukainen tarkoitus yleispiirteisenä kaavana edellyttää. Säännös vastaisi voimassa olevan lain vastaavaa säännöstä.

24 §. Maakuntakaavan esitystapa. Pykälässä säädettäisiin maakuntakaavan sisällön tietomallimuotoisuudesta ja esitystavasta. Pykälä vastaisi pääosin 1.1.2024 voimaan tullutta alueidenkäyttölain maakuntakaavan esitystapaa koskevaa 29 §:ää.

Pykälän 1 momentin mukaan maakuntakaava laadittaisiin valtakunnallisesti yhteentoimivassa tietomallimuodossa. Maakuntakaava koostuisi kaavakohteista ja kaavamääräyksistä. Kaavakohteella tarkoitetaan kaavaan sisältyvää pistemäistä, viivamaista, aluemaista tai kolmiulotteista kohdetta, jolla alueidenkäyttöä tai rakentamista ohjataan. Kaavakohteella on maantieteellinen sijainti ja geometria. Kaavan ohjausvaikutus muodostuu kaavakohteeseen tai kaavan suunnittelualueeseen liittyvien kaavamääräysten avulla.

Pykälän 2 momentin mukaan maakuntakaava esitettäisiin kartalla tai kartoilla sellaisessa mittakaavassa, että niistä alueiden käytön ohjaustarve huomioon ottaen ilmenisivät tarkoituksenmukaisella tavalla alueidenkäytön periaatteet, tarpeelliset alueet ja kaavan muu sisältö. Kaavan laadinnassa käytetty mittakaava olisi ilmoitettava kaava-asiakirjoissa. Maakuntakaavan mittakaavasta säädetään nykyään maankäyttö- ja rakennusasetuksessa.

Pykälän 3 momentin mukaan maakuntakaavan kaavakohteet ja -määräykset esitettäisiin valtakunnallisesti vakiomuotoisena kartalla ja tarvittaessa erillisenä asiakirjana. Kaavan esittäminen valtakunnallisesti vakiomuotoisena tarkoittaisi sitä, että samankaltaisten kaavamääräysten esitystapa olisi valtakunnallisesti yhtenäinen. Osa kaavamääräyksistä voitaisiin tarvittaessa tulostaa ja esittää erillisenä asiakirjana. Maakuntakaavat sisältävät usein sanallisia suunnittelu-, rakentamis- ja suojelumääräyksiä, joiden esittäminen kartan sisältävässä tulosteessa ei ole tarkoituksenmukaista. Kaavamääräyksiä on tietomallipohjaisessa suunnittelussa mahdollista luokitella suojelu-, rakentamis- ja suunnittelumääräyksiksi.

Pykälän 4 momentin mukaan ympäristöministeriön asetuksella voitaisiin antaa tarkempia säännöksiä maakuntakaavan yhteentoimivasta tietomallimuodosta sekä kaavakohteiden ja -määräysten vakiomuotoisesta esitystavasta. Tietomallimuodon osalta ratkaistavat asiat ovat luonteeltaan teknisiä, mikä mahdollistaa niistä säätämisen ympäristöministeriön asetuksella. Asetuksenantovaltuus vastaisi voimassa olevassa laissa olevaa asetuksenantovaltuutta.

25 §. Maakuntakaavan selostus. Pykälä vastaisi 1.1.2024 voimaan tullutta alueidenkäyttölain 29 a §:ää.

Pykälän 1 momentin mukaan maakuntakaavaan olisi liitettävä selostus, jossa esitetään kaavan tavoitteiden, eri vaihtoehtojen ja niiden vaikutusten sekä ratkaisujen perusteiden arvioimiseksi tarpeelliset tiedot.

Pykälän 2 momentin mukaan valtioneuvoston asetuksella voitaisiin antaa tarkempia säännöksiä maakuntakaavan selostuksesta. Säännös vastaisi voimassa olevassa laissa olevaa asetuksenantovaltuutusta.

26 §. Maakuntakaavamääräykset. Pykälän 1 momentin mukaan maakuntakaavassa annettaisiin suunnittelumääräyksiä, joita tarvitaan kaava-aluetta suunniteltaessa. Suunnittelumääräyksillä ohjattaisiin ensisijaisesti kuntien kaavoitusta ja muuta eri viranomaisten alueidenkäyttöä koskevaa suunnittelua. Laadittaessa maakuntakaavaa 1.1.2024 voimaan tulleen maankäyttö- ja rakennuslain muutoksen 423/2023 mukaisessa valtakunnallisesti yhtenäisessä tietomallimuodossa on jokaiseen kaavakohteeseen liitettävä vähintään yksi määräys, joka vastaa sisällöltään aiemmin voimassa olleen kaavamerkinnöistä annetun asetuksen mukaista kaavamerkinnän selitystä.

Pykälän 2 momentin mukaan maakuntakaavassa voitaisiin antaa rakentamismääräyksiä eli määräyksiä, joita tarvitaan kaava-aluetta rakennettaessa. Rakentamismääräyksiä voitaisiin antaa vain alueella, jolla on voimassa 28 §:ssä tarkoitettu maakuntakaavan rakentamisrajoitus. Rakentamismääräykset voisivat antaa muita maakuntakaavamääräyksiä täydentäviä perusteita arvioitaessa sitä, vaikeuttaako rakentaminen maakuntakaavan toteuttamista. Rakentamismääräysten tulisi sisällöltään liittyä kiinteästi maakuntakaavan muuhun sisältöön ja niiden olisi palveltava maakuntakaavan tarkoitusta yleispiirteisenä alueidenkäytön suunnitelmana. Rakentamismääräysten avulla voitaisiin määritellä maakuntakaavan yleispiirteisen luonteen mukaisia, rakentamisen sallittavuutta koskevia rajoituksia ja reunaehtoja.

Pykälän 3 momentin mukaan, jos jotakin aluetta on maiseman, luonnonarvojen, rakennetun ympäristön, kulttuurihistoriallisten arvojen tai muiden erityisten ympäristöarvojen vuoksi suojeltava, maakuntakaavassa voidaan antaa sitä koskevia tarpeellisia suojelumääräyksiä. Suojelumääräykset voisivat myös esimerkiksi maakuntakaavan kohtuullisuuden vaatimuksen niin edellyttäessä olla määräaikaisia kuten muutkin kaavamääräykset. Määräaikainen suojelumääräys voisi tulla kysymykseen esimerkiksi silloin, jos suojelu on tarkoitus myöhemmin toteuttaa erityislainsäädännön, esimerkiksi luonnonsuojelulain, nojalla. Säännös vastaisi voimassa olevan lain 30 §:n 2 momenttia.

Pykälän 4 momentin mukaan metsänkäsittelyä koskevia maakuntakaavamääräyksiä, jotka rajoittavat metsätalouden harjoittamista, voitaisiin antaa vain silloin, jos suojelumääräyksen alaisesta alueesta on muodostettu tai on tarkoitus muodostaa luonnonsuojelulain mukainen suojelualue tai jos alueella sovelletaan metsälakia ja suojelumääräys koskee metsälain 10 §:ssä tarkoitettuja erityisen tärkeitä elinympäristöjä. Jos suojelumääräykset koskevat aluetta, josta on tarkoitus muodostaa luonnonsuojelulain mukainen luonnonsuojelualue, maakunnan liiton on tärkeää riittävän aikaisessa vaiheessa selvittää Lupa- ja valvontaviraston kanta asiaan.

Pykälän 5 momentin mukaan maakuntakaavassa ei saisi osoittaa luonnonsuojelulain nojalla toteutettavaksi tarkoitettuja luonnonsuojelualueita ilman Lupa- ja valvontaviraston kirjallista suostumusta. Suostumuksella varmistettaisiin se, että valtio olisi aina erikseen tietoinen sen korvattavaksi tulevista alueista. Lupa- ja valvontavirasto voisi antaa suostumuksensa esimerkiksi osana kaavalausuntoaan. Tällaisia luonnonsuojelualueita koskevat kaavamääräykset voisivat olla voimassa enintään neljä vuotta.

Pykälän 6 momentin mukaan edellä tarkoitettuja maakuntakaavamääräyksiä annettaessa olisi otettava huomioon maakuntakaavan tarkoitus ja 23 §:n mukaiset maakuntakaavan sisältövaatimukset. Maakuntakaavan tarkoituksen huomioon ottaminen tarkoittaisi sitä, että maakuntakaavamääräyksiä annettaessa tulisi ottaa huomioon maakuntakaavan tehtävä yleispiirteisenä suunnitelmana, jonka ratkaisut on pääasiassa tarkoitettu tarkentumaan yksityiskohtaisemmassa suunnittelussa ja maakuntakaavan kohdistuminen merkitykseltään valtakunnallisiin ja maakunnallisiin asioihin. Sisältövaatimusten huomioon ottaminen tarkoittaisi muun muassa sitä, että maakuntakaava ei saisi aiheuttaa maanomistajalle tai muulle oikeudenhaltijalle kohtuutonta haittaa. Maakuntakaavan rakentamis- tai suojelumääräyksiä ei voida siten velvoittaa maanomistajaa aktiivisiin toimenpiteisiin. Sisältövaatimukset olisi otettava huomioon myös esimerkiksi annettaessa määräaikaista suojelumääräyksiä. Tällöin olisi arvioitava mm. sitä, onko suojelumääräyksen rajoitettu voimassa olo oikeassa suhteessa suojelun tarpeen keston.

27 §. *Maakuntakaavan oikeusvaikutukset muuhun suunnitteluun ja viranomaistoimintaan.* Pykälässä säädettäisiin maakuntakaavan oikeusvaikutuksista muuhun suunnitteluun ja viranomaistoimintaan.

Maakuntakaavan oikeusvaikutuksia koskeva pykälä muuttuisi sanamuodoiltaan olennaisesti voimassa olevaan lakiin verrattuna. Muutosten tarkoitus on selkeyttää maakuntakaavan kuntakaavoitukseen kohdistuvaa ohjausvaikutusta ja toteuttaa jo voimassa olevan lain esitöissä tavoitteeksi asetettua kaavajärjestelmän toimivuuden kannalta tarpeellista maakuntakaavan joustavuutta ja sen yleispiirteisen luonteen mukaista tulkintaa. Käytännössä voimassa olevan lain sanamuoto ”maakuntakaava on ohjeena” on osoittautunut jossain määrin epäselväksi, ja ”ohjeena olemista” on erityisesti viranomaisten toimesta ajoittain tulkittu tiukasti. Esitetty uusi sanamuoto ”maakuntakaava on otettava huomioon yleiskaavaa laadittaessa” korostaisi maakuntakaavan yleispiirteistä tulkintaa ja joustavaa ohjausvaikutusta. Lisäksi muutoksilla mahdollistettaisiin poikkeaminen maakuntakaavasta, jos poikkeamiselle on perusteltu syy.

Pykälän 1 momentin mukaan maakuntakaava olisi otettava huomioon yleiskaavaa laadittaessa. Huomioon ottamisella tarkoitettaisiin, että maakuntakaavassa osoitetut valtakunnallisesti ja maakunnallisesti merkittävät alueidenkäytön kehittämissperiaatteet tulisi yleiskaavaa laadittaessa huomioida siten, että yleiskaavan sisältö on samansuuntainen maakuntakaavassa esitettyjen kehittämissperiaatteiden kanssa ja mahdollistaa niiden toteutumisen maakuntakaavan yleispiirteisyys huomioiden. Maakuntakaavassa osoitetaan myös vähintään maakunnallisesti merkittäviä alueiden erityisominaisuuksia, jotka voivat koskea alueiden erityisiä arvoja (esimerkiksi kulttuuriympäristöön, maisemaan, pohjavesiin ja luontoon liittyvät arvot), tai alueiden potentiaaleja (esimerkiksi alueen soveltuvuus tuulivoiman tai muun uusiutuvan energian tuotantoon). Maakuntakaavan huomioon ottaminen tarkoittaisi näiden osalta, että maakuntakaavassa tunnistetuista erityisistä arvoista johtuvat reunaehdot alueidenkäytön yksityiskohtaisempaan suunnitteluun on yleiskaavassa huomioitu ja että yleiskaava mahdollistaa maakuntakaavassa tunnistettujen alueiden potentiaalien hyödyntämisen maakuntakaavan yleispiirteisyys huomioiden. Maakuntakaavassa voidaan myös osoittaa vähintään maakunnallisesti merkittäviä alueita eri käyttötarkoituksiin, esimerkiksi taajamatoimintojen, maa- ja metsätalouden, teollisuuden, työpaikkojen, liikenteen tai energiahuollon käyttöön, suojelualueeksi, liikenneväyläksi tai energiansiirtolinjaksi. Maakuntakaavan aluevaraus kertoo alueen pääasiallisen käyttötarkoituksen. Aluevarausten osalta maakuntakaavan huomioon ottaminen tarkoittaisi, että yleiskaavan ratkaisut mahdollistavat maakuntakaavassa esitetyn käyttötarkoituksen toteutumisen maakuntakaavan yleispiirteisyys huomioiden.

Maakuntakaavan yleispiirteisyydestä johtuen maakuntakaavan tulkintaan yleiskaavaa laadittaessa sisältyisi liikkumavaraa. Maakuntakaavaratkaisun täsmentyminen yleiskaavoituksessa kuuluu suunnittelujärjestelmän peruseriaatteisiin. Esimerkiksi maakuntakaavan taajamatoimintojen alue täsmentyy yleiskaavassa siten, että siihen voi sisältyä muun muassa asumisen, palveluiden, virkistyksen tai liikenteen alueita. Maakuntakaavaratkaisun täsmentyminen voi tarkoittaa myös maakuntakaavassa esitetyn aluevarauksen tai erityisominaisuutta koskevan kaavakohteen koon ja rajauksen muuttumista suunnittelun ja vaikutusten arvioinnin tarkentuessa. Yleiskaavan ratkaisu voisi myös suunnittelun ja vaikutusten arvioinnin tarkentumisen johdosta jossain määrin erota maakuntakaavasta ilman että kyse olisi varsinaisesta poikkeamisesta. Tällaisessa tilanteessa voisi olla kyse esimerkiksi aluevarauksen tai erityisominaisuutta kuvaavan kaavakohteen laajuuden tai sijainnin muuttamisesta, siitä luopumisesta tai alueen käyttötarkoituksen muuttamisesta. Edellytyksenä olisi, että yleiskaavassa tehtävän maakuntakaavasta eroavan ratkaisun merkitys jäisi lähinnä paikalliseksi eikä se tarkoittaisi poikkeamista maakuntakaavan keskeisistä tavoitteista tai periaatteista tai maakuntakaavassa jollekin toiminnolle erityisesti tutkitun ja osoitetun sijainnin muuttamista. Koska maakuntakaavassa käsiteltäisiin 21 § mukaisesti vain vähintään maakunnallisesti merkittäviä alueidenkäytön kysymyksiä, siihen saattaisi kuulua myös alueita, joille ei kohdistu maakuntakaavassa tutkittuja valtakunnallisia tai maakunnallisia intressejä. Maakuntakaavan ohjausvaikutus yksityiskohtaisempaan suunnitteluun tarkoittaisi näiden niin sanottujen valkoisten alueiden osalta sitä, että osoitettaessa yleiskaavassa näille alueille alueidenkäyttöä, tulisi maakuntakaavan muu sisältö ottaa huomioon edellä kuvatulla tavalla ja mahdollistaa maakuntakaavan toteutuminen sen yleispiirteisyyden puitteissa.

Pykälän 2 momentissa säädettäisiin maakuntakaavan ohjausvaikutuksesta muuhun viranomaistoimintaan kuin kaavoitukseen. Viranomaisilla tarkoitettaisiin alueidenkäyttöön liittyviä asioita käsitteleviä niin valtion kuin kuntienkin viranomaisia sekä hyvinvointialueita. Viranomaisiin rinnastettaisiin myös muut tahot niiden hoitaessa laissa säädettyjä viranomaistehtäviä. Säännöksen mukaan viranomaisten olisi otettava maakuntakaava huomioon suunnitellessaan muita alueidenkäyttöä koskevia toimenpiteitä ja päättäessään niiden toteuttamisesta. Tämä tarkoittaisi, että viranomaisten toiminnan tulisi olla samansuuntaista maakuntakaavan kanssa, ja niiden alueidenkäyttöä koskevien suunnitelmien ja niiden toteuttamista koskevien päätösten olisi oltava sellaisia, että maakuntakaavassa esitettyjen periaatteiden ja suunnitteluratkaisujen toteutuminen on mahdollista maakuntakaavan yleispiirteisyyden puitteissa. Säännöksestä olisi voimassa olevaan lakiin verrattuna poistettu viranomaisten maakuntakaavaa koskeva edistämismääräys. Edistämismääräyksen sisältö on ollut voimassa olevan lain mukaisena epäselvä, minkä lisäksi viranomaisten velvoitetta aktiivisesti edistää maakuntakaavan toteuttamista ei katsota enää aiheelliseksi sisällyttää lakiin valtion viranomaisten mahdollisuuksien vaikuttaa maakuntakaavojen sisältöön vähennyttä vahvistamismenettelyä loputtua.

Pykälän 3 momentissa säädettäisiin mahdollisuudesta laatia yleiskaava perustellusta syytä maakuntakaavan 1 momentissa säädetyistä ohjausvaikutuksesta poiketen. Tällöin kyseessä ei olisi edellä kuvattuun maakuntakaavan yleispiirteisyydestä johtuvaan liikkumavaraan kuuluva kaavaratkaisun täsmentyminen tai hyväksyttävä eroavuus. Poikkeamisen tarve tulisi perustella esimerkiksi maakuntakaavaratkaisun vanhentuneisuudella tai muulla vastaavalla kunnan alueidenkäytön kehittämisen tarpeeseen liittyvällä syyllä. Yleiskaavaa laadittaessa tulisi tällöinkin ottaa huomioon valtakunnalliset alueidenkäyttötavoitteet ja yleiskaavan sisältövaatimukset. Niiden lisäksi yleiskaavaa laadittaessa tulisi huolehtia siitä, että yleiskaava sopeutuisi maakuntakaavan kokonaisuuteen ja ottaa maakuntakaavan sisältövaatimukset soveltuvin osin huomioon. Maakuntakaavan kokonaisuuteen sopeutumisen vaatimuksen tarkoitus on turvata maakuntakaavassa esitettyjen valtakunnallisten ja maakunnallisten

tavoitteiden ja alueidenkäytön periaatteiden toteutuminen myös siitä poikettaessa. Tällaisia ovat esimerkiksi maakunnalliset tai valtakunnalliset liikenteen ja teknisen huollon verkostot, aluerakenteeseen merkittävästi vaikuttavat alueidenkäytön ratkaisut tai muut vastaavat kokonaisuudet, joiden osalta poikettaessa olisi varmistuttava siitä, että maakuntakaavassa esitetyn kokonaisratkaisun toteutuminen ei vaarannu eivätkä maakuntakaavassa tutkitun alueidenkäytön vaikutukset olennaisesti muutu. Maakuntakaavan sisältövaatimusten huomioon ottamista koskeva vaatimus tarkoittaisi, että esimerkiksi osoitettaessa maakuntakaavan virkistysaluetta muuhun käyttöön on huolehdittava, että maakuntakaavan virkistysalueiden riittävyttä koskeva sisältövaatimus edelleen täyttyy esimerkiksi osoittamalla yleiskaavassa korvaavia alueita tai muutoin osoittamalla sisältövaatimuksen täyttyminen. Tai muutettaessa yleiskaavassa maakuntakaavan teollisuusalue palvelujen tai taajamatoimintojen alueeksi on asiaa tarkasteltava ainakin aluerakenteen toimivuutta ja elinkeinoelämän toimintaedellytyksiä koskevien sisältövaatimusten näkökulmasta. Maakuntakaavan sisältövaatimusten huomioon ottamisen vaatimus tarkoittaisi myös mm. sitä, että muutettaessa yleiskaavalla maakuntakaavassa esitettyä alueidenkäyttörajoitusta, joka koskee esimerkiksi maakunnallisesti merkittävää teknisen huollon infrastruktuuria kuten jätteenkäsittelykeskusta tai vedenpuhdistamoa tai muuta vastaavaa maakuntakaavassa erityisesti jollekin toiminnolle tutkittua ja osoitettua sijaintia, olisi yleiskaavassa huolehdittava siitä että tällaiselle toiminnolle osoitetaan vastaava maakuntakaavan sisältövaatimukset täyttävä alue, minkä lisäksi olisi otettava huomioon mitä edellä on kuvattu maakuntakaavan kokonaisuuteen sopeutumisen osalta. Laadittaessa yleiskaavaa, jossa maakuntakaavasta poikettaisiin, olisi maakunnan liitolla, muilla viranomaisilla ja osallisilla mahdollisuus kaavoitusmenettelyyn kuuluvien kuulemisten ja viranomaisneuvottelujen yhteydessä ottaa kantaa siihen, onko poikkeamiselle olemassa riittävät perusteet. Olisi edelleen mahdollista, että maakuntakaavasta poikkeavaa ratkaisua ei voida yleiskaavaan sisällyttää ilman maakuntakaavan muuttamista, jos edellä kuvatut perusteet ja reunaehdot poikkeamiselle eivät täyty.

Pykälän 4 momentissa säädettäisiin, että maakuntakaava ei olisi voimassa yleiskaavan alueella voimassa muutoin kuin yleiskaavaa muutettaessa. Säännös olisi voimassa olevan lain mukainen ja noudattaisi kaavajärjestelmän keskeistä periaatetta yksityiskohtaisemman kaavan tulemisesta yleispiirteisemmän kaavan tilalle.

Pykälän 5 momentin mukaan 1, 3 ja 4 momentin säännökset koskisivat myös asemakaavan laatimista alueella, jolla ei ole voimassa yleiskaavaa.

28 §. *Maakuntakaavan rakentamisrajoitus.* Pykälän 1 momentin mukaan maakuntakaavassa virkistys- tai suojelualueeksi osoitetulla alueella, maanpuolustuksen tai rajavalvonnan tarkoituksiin osoitetulla alueella ja liikenteen tai teknisen huollon verkostoja tai alueita varten osoitetulla alueella on voimassa rakentamislain 49 §:ssä tarkoitettu rakentamista koskeva rajoitus. Rakentamisrajoituksen aluetta voidaan kaavassa erityisellä määräyksellä laajentaa tai supistaa. Momentti vastaisi voimassa olevan lain 33 §:n 1 momenttia. Puolustusvoimien ja Rajavartiolaitoksen sijaan pykälässä kuitenkin käytettäisiin termejä maanpuolustus ja rajavalvonta. Näiden määritelmä vastaisi kansallista turvallisuutta alueidenkäytössä koskevan 6 §:n perusteluissa esitettyä.

Pykälän 2 momentin mukaan maakunnan liitto voi, jos se alueidenkäytön järjestämisen turvaamiseksi on tarpeen, kieltää käyttämästä aluetta, jolla maakuntakaavaehdotuksen tai hyväksytyt maakuntakaavan mukaan on rakentamisrajoitus, kaavaehdotuksen tai kaavan vastaiseen rakentamiseen. Kielto olisi tehtävä erillisellä päätöksellä. Kielto ei koskisi jo olevaan asuntoon kuuluvan talousrakennuksen rakentamista eikä maa- ja metsätalouden tai sen liitännäiselinkeinon harjoittamista varten tarpeellista rakentamista. Koska kiellon tarkoituksena olisi estää alueen käyttö maakuntakaavan vastaisesti ennen maakuntakaavan voimaantuloa, olisi

kielto voimassa vain maakuntakaavan voimaantuloon asti, mutta kuitenkin enintään kaksi vuotta. Momentti vastaisi pääosin voimassa olevan lain 33 §:n 3 momenttia, mutta siihen lisättäisiin maininta liitännäiselinkeinoista sekä säännös, jonka mukaan kielto olisi voimassa vain maakuntakaavan voimaantuloon asti.

29 §. Yhteistyö maakuntakaavaa laadittaessa. Pykälän 1 momentin mukaan maakunnan liiton olisi maakuntakaavaa laatiessaan oltava tarpeellisessa määrin yhteydessä asianomaisten kuntien, valtion viranomaisten ja muiden maakuntakaavoituksen kannalta keskeisten tahojen kanssa. Valtakunnallisesti merkittävissä asioissa olisi oltava yhteydessä niihin ministeriöihin, joita asia koskee sekä Lupa- ja valvontavirastoon. Lupa- ja valvontavirasto mainittaisiin pykälässä erikseen sen 13 § mukaisen tuki- ja valvontatehtävän vuoksi. Ympäristöministeriötä ei mainittaisi pykälässä enää erikseen, koska sille laissa esitettävä tehtävä painottuu yksittäisiin kaavaprosesseihin osallistumisen sijaan maakuntakaavoituksen yleiseen ohjaukseen ja kehittämiseen. Ympäristöministeriö osallistuisi kuitenkin edelleen maakuntakaavoitukseen lausunnonantajana.

Pykälän 2 momentin mukaan, jos maakuntakaava laaditaan 22 §:n 2 momentissa tarkoitettulla tavalla osa-alueittain, maakunnan liiton olisi kuultava asianomaisia kuntia ennen kaavan vireilletuloa.

Pykälä vastaisi sisällöltään voimassa olevan maankäyttö- ja rakennusasetuksen 8 §:ää.

30 §. Maan lunastaminen. Pykälässä säädettäisiin viittauksesta, jonka mukaan lunastamisesta maakuntakaavan toteuttamiseksi säädettäisiin kaavojen toteuttamisesta annetun lain 99 §:ssä. Säännös vastaisi voimassa olevan lain 34 §:ää, jossa on viittaus samaan 99 §:ään.

5 Luku. Yleiskaava

31 §. Yleiskaavan tarkoitus. Pykälässä säädettäisiin yleiskaavan tarkoituksesta.

Pykälän 1 momentin mukaan yleiskaavan tarkoituksena olisi kunnan tai sen osan yhdyskuntarakenteen ja alueidenkäytön yleispiirteinen ohjaaminen sekä toimintojen yhteen sovittaminen. Yleiskaava voitaisiin laatia myös alueidenkäytön ja rakentamisen ohjaamiseksi määrätyllä alueella. Pykälän 1 momentti vastaisi sisällöllisesti voimassa olevan lain 35 §:n 1 momenttia.

Pykälän 2 momentin mukaan yleiskaavassa esitettäisiin alueen tavoitellun kehittämisen periaatteet ja osoitettaisiin tarpeelliset alueet asemakaavoituksen ja muun suunnittelun sekä rakentamisen ja muun alueidenkäytön perustaksi. Pykälän 2 momentti vastaisi sisällöllisesti voimassa olevan lain 35 §:n 2 momenttia.

Yleiskaava säilyisi joustavana suunnitteluvälineenä. Yleiskaavalla voitaisiin jatkossakin vastata kuntien erilaisiin suunnittelu- ja ohjaustarpeisiin, jotka voivat vaihdella huomattavasti suunnittelualueen sijainnista ja sen ennakoidusta kehityksestä riippuen. Yleiskaava voisi jatkossakin olla luonteeltaan hyvinkin yleispiirteinen ja luonteeltaan strateginen, keskittyen keskeisimpien alueidenkäytön ratkaisujen tekemiseen koko kunnan tai sen osan alueella. Toisaalta yleiskaava voitaisiin tarvittaessa laatia yksityiskohtaisena, suppea-alaisena ja suoraan rakentamista ohjaavana eli sitä voitaisiin käyttää tietyissä tilanteissa suoraan rakentamisluvan perusteena.

32 §. Yleiskaavan laatiminen ja hyväksyminen. Pykälässä säädettäisiin yleiskaavan laatimisesta ja hyväksymisestä.

Pykälän 1 momentin mukaan kunta vastaisi yleiskaavan laatimisesta ja pitämisestä ajan tasalla siten kuin kunnan kehitys tai alueidenkäytön ohjaustarve sitä edellyttää. Voimassa olevaan lakiin verrattuna yleiskaavan laatimista ja ajan tasalla pitämistä täsmennettäisiin viittaamalla kunnan kehitykseen ja alueidenkäytön ohjaustarpeeseen. Yleiskaavan laatimistarve vaihtelee kunnittain suuresti suunnittelualueen sijainnin, ennakoitun kehityksen ja muiden tekijöiden suhteen. Tämän vuoksi laatimistarve ilmaistaisiin säännöksessä edelleen joustavasti, mutta kuitenkin nykyistä täsmällisemmin. Yleiskaavan laatimistarvekynnyksen voitaisiin katsoa ylittyvän esimerkiksi silloin, kun kunnan alueella on odotettavissa yleispiirteistä suunnittelua edellyttävää yhdyskuntakehitystä tai alueella on erityisiä ympäristöarvoja, joiden säilyttäminen tai yhteensovittaminen rakentamisen kanssa edellyttää kunnallista yleispiirteistä suunnittelua. Myös valtakunnalliset alueidenkäyttöä koskevat intressit voivat johtaa yleiskaavan laatimiskynnyksen ylittymiseen.

Pykälän 2 momentin mukaan yleiskaava voitaisiin laatia myös vaiheittain tai osa-alueittain. Tämä tarkoittaa, että yleiskaava voitaisiin laatia ohjaamaan vain tiettyntyyppistä alueidenkäyttöä tai vain osalle kunnan aluetta. Momentti vastaisi nykyisen lain 35 §:n 3 momenttia.

Pykälän 3 momentin mukaan yleiskaavan hyväksyisi kunnanvaltuusto. Momentti vastaisi nykyisen lain 37 §:ää.

33 §. Kiellot yleiskaavaa laadittaessa. Pykälän 1 momentin mukaan kunta voisi määrätä alueelle rakennuskiellon ja rakentamislain 53 §:ssä tarkoitetun toimenpiderajoituksen, kun yleiskaavan laatiminen tai muuttaminen on pantu vireille. Momentti vastaisi voimassa olevan lain 38 §:n 1 momenttia. Kunta voisi siis yleiskaavan laatimisajaksi tai muuttamisajaksi määrätä alueelle rakennuskiellon ja maisematyön luvanvaraisuutta koskevan toimenpiderajoituksen. Kaavan vireilletulo ei automaattisesti saisi aikaan näitä kieltoja ja rajoituksia, vaan ne vaatisivat aina erillisen päätöksen. Tavallisimmin tällainen päätös luonnollisestikin tehtäisiin samassa yhteydessä, kun kaava tulee vireille. Päätös voitaisiin kuitenkin tarvittaessa tehdä myöhemminkin. Päätös voisi koskea myös pelkästään rakennuskieltoa tai toimenpiderajoitusta.

Pykälän 2 momentin mukaan rakennuskielto ja toimenpiderajoitus olisivat voimassa enintään viisi vuotta. Lisäksi kunta voisi kaavoituksen keskeneräisyyden vuoksi pidentää aikaa enintään kolmella vuodella. Voimassa olevassa laissa oleva mahdollisuus jatkaa erityisestä syystä aikaa vielä enintään viidellä vuodella poistettaisiin ja voimassa olevassa laissa olevaa mahdollisuutta pidentää aikaa viidellä vuodella lyhennettäisiin kolmeen vuoteen. Muutoin momentti vastaisi voimassa olevan lain 38 §:n 2 momenttia, mutta rakennuskiellon ja toimenpiderajoituksen enimmäiskesto lyhenisivät huomattavasti. Kaavoituksen keskeneräisyys edellyttäisi, että toimenpiteisiin kaavan laatimiseksi on ryhdytty. Jos siis kunta ei ole lainkaan ryhtynyt toimenpiteisiin kaavan laatimiseksi, ei edellytyksiä kiellon jatkamisellekaan olisi olemassa. Kieltojen ja rajoitusten enimmäiskesto olisi siis 8 vuotta.

Pykälän 3 momentin mukaan kunnan määräämä 1 momentissa tarkoitettu rakennuskielto tai toimenpiderajoitus olisivat voimassa myös alueella, jolle on hyväksytty yleiskaava tai yleiskaavan muutos, kunnes hyväksymispäätös on saanut lainvoiman. Näin olisi huolimatta siitä, että pykälässä säädetty kieltojen enimmäiskesto 8 vuotta ylittyisi. Momentti vastaisi voimassa olevan lain 38 §:n 3 momenttia. Tarkoituksena on turvata kaavan hyväksymisen ja hyväksymispäätöksen lainvoimaiseksi tulemisen välinen aika.

34 §. Yleiskaavan sisältövaatimukset. Pykälässä säädettäisiin yleiskaavan sisältövaatimuksista, joihin olisi kiinnitettävä erityisesti huomiota yleiskaavaa laadittaessa. Voimassa olevassa laissa maakuntakaavan ja yleiskuvan sisältövaatimuksia koskevissa pykälissä on käytetty eri termejä: maakuntakaavan sisältövaatimusten mukaan on kiinnitettävä erityisesti huomiota ja yleiskaavan

sisältövaatimusten mukaan on otettava huomioon, ilman että eri sanamuodoilla olisi tarkoituksellista eroa. Yleiskaavan sisältövaatimuksiin ehdotetaan yhtenäisyyden takia tältä osin samaa muotoilua kuin maakuntakaavan sisältövaatimuksia koskevassa pykälässä, mutta sisällöltään säännös vastaisi voimassa olevaa lakia. Sisältövaatimukset olisivat nykyisten yleiskaavan sisältövaatimusten kaltaisia ja olisivat perusteena yleiskaavan lainmukaisuuden arvioinnille.

Pykälän *1 momentin* mukaan yleiskaavaa laadittaessa olisi maakuntakaava otettava huomioon siten kuin siitä edellä säädetään. Momentti vastaisi nykyisen lain 39 §:n 1 momenttia.

Pykälän *2 momentin 1 kohdassa* säädettäisiin yhdyskuntarakenteen toimivuutta, taloudellisuutta ja ekologista kestävyyttä koskevasta sisältövaatimuksesta. Vaatimus vastaisi voimassa olevan lain 39 §:n 2 momentin 1 kohtaa.

Vaatimus edellyttäisi eri toimintojen kuten asumisen, työpaikkojen, palvelujen sekä vapaa-ajan ja virkistykseen toimintojen sijoittamista siten, että arkiliikkuminen on sujuvaa ja vähäpäästöistä. Tämä tarkoittaisi esimerkiksi sitä, että eri toimintojen sijoittelulla pyrittäisiin vähentämään liikkumistarvetta ja tukemaan niiden keskinäistä saavutettavuutta kestäviä ja vähäpäästöisiä liikkumis- ja kulkutapavalintoja kuten jalankulkua, pyöräliikennettä ja joukkoliikennettä edistämällä. Etenkin kaupunkiseuduilla olisi syytä kiinnittää huomiota myös seudullisen yhdyskuntarakenteen toimivuuteen, taloudellisuuteen ja ekologiseen kestävyteen. Ekologisesti kestävä yhdyskuntarakenteen pitää sisällään myös viherrakenteen, joka esimerkiksi lieventää tulvia ja helleaaltoja sekä tarjoaa ekologisia yhteyksiä ja ihmisille mahdollisuuksia virkistytymiseen. Yhdyskuntarakenteen ekologisen kestävyden huomioiminen yleiskaavassa tarkoittaisi muun muassa viherrakenteen kytkeytyneisyyden huomioimista myös osana rakennettua ympäristöä. Taloudellisesti kestävä yhdyskuntarakenteen kehittäminen olisi perustuttava realistisiin arvioihin suunnittelualueen väestön, työpaikkojen ja elinkeinojen kehityksestä. Yhdyskuntarakenteen kehittämiseen liittyvien kaavaratkaisujen ja niihin liittyvien investointien olisi oltava taloudellisia ja oikea-aikaisia sekä lyhyellä että pitkällä aikavälillä. Olemassa olevasta yhdyskuntarakenteesta irrallaan olevien alueiden syntymistä olisi vältettävä. Yhdyskuntarakenteen kehittämisessä olisi vähennettävä ympäristöhaittoja sekä edistettävä luonnonvarojen kestävää käyttöä ja vähennettävä energiankulutusta. Yhdyskuntarakenteen toimivuutta, taloudellisuutta ja ekologista kestävyttä koskeva vaatimus loisi myös edellytyksiä ilmastomuutoksen hillinnälle.

Pykälän *2 momentin 2 kohdassa* säädettäisiin olemassa olevan yhdyskuntarakenteen ja infrastruktuurin hyödyntämistä koskevasta sisältövaatimuksesta. Vaatimus vastaisi muuten voimassa olevan lain 39 §:n 2 momentin 2 kohtaa, mutta siihen olisi sisällytetty uusi infrastruktuurin hyödyntämistä koskeva vaatimus. Vaatimus edellyttäisi, että eri toimintojen sekä liikenneväylien ja teknisen huollon verkostojen sijoittamisessa tukeuduttaisiin ensisijaisesti olemassa olevaan rakennuskantaan, liikenneväyliin ja teknisen huollon verkostoihin.

Ehdotetun olemassa olevan infrastruktuurin hyödyntämistä koskevan vaatimuksen myötä myös yhdyskuntarakenteeseen ulkopuolisen infrastruktuurin kuten voimajohtoverkon hyödyntämiseen olisi kiinnitettävä erityistä huomiota yleiskaavaa laadittaessa. Vaatimus olisi keskeinen myös ilmastomuutoksen hillinnän kannalta. Olemassa olevan yhdyskuntarakenteen ja infrastruktuurin hyödyntäminen pienentäisi rakentamisesta syntyviä kasvihuonekaasupäästöjä ja säästäisi hiilinieluja, kun infrastruktuurin rakentamiseen käytettävä materiaali ja metsäkatot pienenevät.

Pykälän 2 momentin 3 kohdassa säädettäisiin asumisen tarpeita ja palveluiden saavutettavuutta koskevasta sisältövaatimuksesta. Vaatimus vastaisi pääosin voimassa olevan lain 39 §:n 2 momentin 3 kohtaa. Vaatimus edellyttäisi, että yleiskaavassa osoitettaisiin suunnittelualueen ennakoitun väestökehityksen kannalta riittävä määrä sellaisia alueita asumiseen, jotka vastaisivat alueen asukkaiden tarpeisiin. Voimassa olevan lain palveluiden saatavuutta koskeva sisältövaatimus ehdotetaan muutettavaksi koskemaan palveluiden saavutettavuutta. Muutos korostaa palveluiden alueellisen saatavuuden lisäksi niiden saavutettavuutta eri kulkumuodoin, joka voi pitää sisällään myös eri kulkumuotojen yhdistämisen eli toimivien matkaketjujen edistämisen. Tällä on merkitystä erityisesti kaupunkien ja maaseudun vuorovaikutuksen kannalta. Samalla olisi huolehdittava väestön kannalta riittävän ja eri kulkumuodoin saavutettavan palvelutarjonnan mahdollistamisesta kaavoituksen keinoin. Yleiskaavan tasolla eri kulkumuodoin saavutettavan palvelutarjonnan huomioimisella luodaan myös edellytyksiä yksityiskohtaisempaan suunnitteluun pohjautuvalle liikkumisympäristön esteettömyydelle. Vaatimuksen huomioon ottamiseen vaikuttaisivat alueen ominaispiirteet. Esimerkiksi saaristoalueilla asumisen tarpeita ja palveluiden saavutettavuutta tarkasteltaessa korostuisivat pysyvän asutuksen edellytykset toimeentulon, liikkumisen ja palvelujen saavutettavuuden kannalta.

Pykälän 2 momentin 4 kohdassa säädettäisiin liikenteen, erityisesti joukkoliikenteen, jalankulun ja pyöräliikenteen, sekä energia-, vesi- ja jätehuollon tarkoituksenmukaista järjestämistä ympäristön, luonnonvarojen ja talouden kannalta kestäväällä tavalla koskevasta sisältövaatimuksesta. Vaatimus vastaisi pääosin voimassa olevan lain 39 §:n 2 momentin 4 kohtaa. Liikenteen tarkoituksenmukainen järjestäminen tarkoittaisi, että yleiskaavan ratkaisussa on otettu huomioon eri liikennemuotojen esimerkiksi liikenteen toimivuudesta, sujuvuudesta tai turvallisuudesta johtuvat alueidenkäytölliset tarpeet taloudelliset resurssit huomioon ottaen sekä siten, että minimoidaan ympäristöhaittoja ja luonnonvarojen käyttöä. Erityisesti tulisi kiinnittää huomiota kestävien liikkumismuotojen eli joukkoliikenteen, jalankulun ja pyöräliikenteen tarpeisiin, mutta vaatimus liikenteen tarkoituksenmukaisesta järjestämisestä ympäristön, luonnonvarojen ja talouden kannalta kestäväällä tavalla voi kaavoitettavasta alueesta riippuen tarkoittaa myös esimerkiksi fossiilille polttoaineille vaihtoehtoisten käyttövoimien jakelun edellyttämiä alueidenkäytöllisiä tarpeita tai raskaan liikenteen tarvitsemia aluevarauksia. Voimassa olevan lain kevyt liikenne -käsitteen sijaan momentissa käytettäisiin jalankulun ja pyöräliikenteen käsitteitä. Pyöräliikenteen käsite korostaisi sen merkitystä osana muuta ajoneuvoliikennettä. Yleiskaavaa laadittaessa olisi tarpeen kiinnittää huomiota ympäristön, luonnonvarojen käytön ja talouden kestävyteen liikenteen ja yhdyskuntateknisen huollon verkostojen suunniteltaessa. Vaatimus liittyy yhdyskuntarakenteen ja infrastruktuurin hyödyntämistä koskevaan sisältövaatimukseen. Yleiskaavaa laadittaessa olisi tarpeen tunnistaa ja ottaa huomioon luonnonvarojen kestävä käytön sekä kiertotalouden tarpeet. Vaatimus edellyttäisi, että yleiskaavan liikennettä sekä energia-, vesi- ja jätehuoltoa koskevilla ratkaisulla ehkäistäisiin ja vähennettäisiin liikenteestä ja yhdyskuntateknisen huollon järjestelmistä aiheutuvia päästöjä sekä haitallisia ympäristö- ja terveysvaikutuksia. Vaatimuksella olisi päästöjen vähentämisen kautta merkitystä myös ilmastonmuutoksen hillinnän kannalta.

Vaatimus edellyttäisi suunnittelualueen sisäisten ja ulkoisten yhteyksien sekä teknisen huollon verkostojen järjestämistä siten, että tuetaan kestäviä ja vähäpäästöisiä liikkumis- ja kulkutapavalintoja, hyödynnetään olemassa olevaa liikenteen infrastruktuuria sekä vähennetään liikenteestä ja teknisen huollon rakentamisesta aiheutuvia ympäristö- ja terveyshaittoja. Joukkoliikenteen, jalankulun ja pyöräliikenteen edellytyksistä huolehtiminen tarkoittaisi riittävien alueiden osoittamista näille liikennemuodoille sekä eri toimintojen sijoittamista siten, että luodaan edellytyksiä kestäväälle liikkumiselle ja kestävien kulkumuotojen kilpailukyvyille.

Pykälän 2 momentin 5 kohdassa säädettäisiin turvallista, terveellistä ja eri väestöryhmien kannalta tasapainoista elinympäristöä koskevasta sisältövaatimuksesta. Vaatimus vastaisi voimassa olevan lain 39 §:n 2 momentin 5 kohtaa. Yleiskaavaa laadittaessa olisi pyrittävä turvaamaan edellytykset turvalliselle asumiselle, työnteolle ja oleskelulle sekä elinympäristön häiriöttömyydelle. Suunniteltavan alueen terveellisyyttä tarkasteltaessa pyrittäisiin siihen, ettei alueen käyttäjiin kohdistuisi terveydelle haitallisia ympäristövaikutuksia kuten esimerkiksi meluallistusta tai tärinää. Eri väestöryhmien kannalta tasapainoista elinympäristöä koskeva vaatimus edellyttäisi erilaisten väestöryhmien ja asukasrakenteen monipuolisuuden huomioimista suunnittelussa. Terveelliseen ja turvalliseen elinympäristöön vaikuttaa myös ilmastomuutoksen myötä lisääntyvät sään ääri-ilmiöt, esimerkiksi lisääntyvät sademäärät ja hellejaksot, jotka olisi huomioitava suunnittelussa.

Pykälän 2 momentin 6 kohdassa säädettäisiin elinkeinoelämän toimintaedellytyksiä koskevasta sisältövaatimuksesta. Vaatimus vastaisi voimassa olevan lain 39 §:n 2 momentin 6 kohtaa. Yleiskaavaa laadittaessa tulisi kiinnittää huomiota esimerkiksi yritysten sijoittumis- ja laajentumisedellytyksiin, työvoiman ja palveluiden saatavuuteen sekä elinkeinoelämän kilpailun edellytyksiin. Elinkeinoelämän kilpailun edellytykset kattavat myös vähittäiskaupan kilpailun edellytykset. Kunnan elinkeinoelämän toimintaedellytyksiä voitaisiin tukea esimerkiksi osoittamalla riittävät alueet elinkeinoelämän toimintaa ja sen kehittymistä varten. Elinkeinoelämän toimintaedellytykset liittyvät myös ympäröivään alueidenkäyttöön sekä liikenteen ja teknisen huollon ratkaisujen toimivuuteen.

Pykälän 2 momentin 7 kohdassa säädettäisiin ympäristöhaittojen vähentämistä koskevasta sisältövaatimuksesta. Vaatimus vastaisi voimassa olevan lain 39 §:n 2 momentin 7 kohtaa. Vaatimus tarkoittaisi, että yleiskaavassa tulisi ohjata toimintoja siten, että ehkäistään mahdollisuuksien mukaan vesiin, ilmaan ja maaperään kohdistuvia ympäristöhaittoja sekä esimerkiksi melu- ja tärinähaittaa. Vaatimuksella olisi merkitystä etenkin aluevarausten suunnittelussa, muun muassa teollisuuslaitosten sijoittamisessa. Yleiskaavassa on huomioitava esimerkiksi kaavoituksella esitetyn toiminnan vaikutusalueen herkkyys ympäristöhaitoille. Ympäristönsuojelulain (527/2014) 11 §:n mukaan sijoituspaikan valinnassa on muun muassa huomioitava toimintojen sijoittaminen mahdollisuuksien mukaan siten, että toiminnasta ei aiheudu pilaantumista tai sen vaaraa ja pilaantuminen voidaan ehkäistä.

Vesienhoidon ja merenhoidon järjestämisestä annetun lain (1299/2004) perusteella valtion ja kuntien viranomaisten sekä viranomaistehtäviä hoitavien muiden elinten on otettava soveltuvin osin toiminnassaan huomioon valtioneuvoston hyväksymät vesienhoitosuunnitelmat sekä merenhoitosuunnitelma ja toimenpideohjelmat. Yleiskaavaa laadittaessa tulisi ottaa huomioon vesienhoitosuunnitelma ja merenhoitosuunnitelma.

Pykälän 2 momentin 8 kohdassa säädettäisiin kulttuuriympäristön, maiseman sekä luonnon monimuotoisuuden ja muiden luonnonarvojen vaalimista koskevasta sisältövaatimuksesta. Vaatimus vastaisi pääosin voimassa olevan lain 39 §:n 2 momentin 8 kohtaa. Säännökseen ehdotetaan kuitenkin lisättäväksi kulttuuriympäristön ja luonnon monimuotoisuuden vaalimista koskeva vaatimus. Käytännössä kulttuuriympäristön ja luonnon monimuotoisuuden vaaliminen otetaan jo nykyisin huomioon yleiskaavaa laadittaessa osana rakennetun ympäristön, maiseman ja luonnonarvojen vaalimista. Luonnon monimuotoisuuden nimenomaisella mainitsemisella korostettaisiin luonnon monimuotoisuuden vaalimisen painoarvoa. Kulttuuriympäristön nimenomaisella mainitsemisella korostettaisiin rakennetun kulttuuriympäristön, arkeologisen kulttuuriperinnön ja maiseman vaalimisen painoarvoa sekä kulttuuriympäristön kokonaisuutta. Kulttuuriympäristöön sisältyy myös aineettomia ulottuvuuksia.

Kulttuuriympäristön ja maiseman vaaliminen edellyttäisi, että yleiskaavassa tunnistettaisiin rakennetun kulttuuriympäristön, arkeologisen kulttuuriperinnön ja maiseman arvot sekä edistettäisiin niiden säilymistä. Lisäksi tulisi vastaavasti ottaa huomioon maiseman ja kulttuuriympäristön kansainväliset arvot, joihin kuuluvat muun muassa kulttuuriperintöä edustavat maailman kulttuuri- ja luonnonperinnön suojelemisesta tehdyssä yleissopimuksessa (SopS 19/1987) tarkoitettujen maailmanperintöluetteloon hyväksytyjen kohteiden kriteerien mukaiset erityiset yleismaailmalliset arvot. Kulttuuriympäristöön, arkeologiseen kulttuuriperintöön ja maisemaan sisältyvien erityisten arvojen vaaliminen edellyttäisi riittävien suunnittelu- ja suojelumääräysten antamista 38 §:n mukaisesti silloin, kun yleiskaavaa varten laaditut tai muut asiaa koskevat selvitykset osoittavat, että kaava koskee kohdetta, jolla on erityisiä yleismaailmallisia, kulttuurihistoriallisia, arkeologisia, maisemallisia tai muita ympäristöarvoja. Yleiskaavan määräykset voisivat olla myös esimerkiksi arkeologista kulttuuriperintöä, rakennusperintöä tai kirkollisia rakennuksia koskevan lainsäädännön nojalla toteutettavaa suojelua tukevia suunnittelumääräyksiä tai kohteen ympäristöä koskevia suojelumääräyksiä. Valtaosa arkeologisesta kulttuuriperinnöstä on rauhoitettu muinaismuistolain kiinteinä muinaismuistoina. Tulevaisuudessa tarkasteltavaksi ja arvioitavaksi saattaa tulla yhä enemmän arkeologisia kohteita, jotka eivät ominaisuuksiensa perusteella kuulu muinaismuistolain rauhoituksen piiriin. Tällöin niitä voidaan esittää suojeltavaksi kaavoituksen keinoin. Muinaismuistolain soveltamisalan ulkopuolelle voivat jäädä esimerkiksi toisen maailmansodan aikaiset linnoitteet ja historialliset kylänpaikat sekä hylät ja hylän osat, joiden uppoamisesta on alle sata vuotta.

Luonnonarvoihin sisältyvät sekä elollisen että elottoman luonnon arvot. Valtakunnallisella tasolla luonnon monimuotoisuuden ja muiden luonnonarvojen suojelun keskeiset tavoitteet on määritelty luonnonsuojelulaisissa. Merkittävä osa luonnon monimuotoisuuden kannalta tärkeistä luonnonarvoista samoin kuin arvokkaista yhtenäisistä luonnonalueista sijaitsee kuitenkin luonnonsuojelulaisissa tarkoitettujen suojelunalueiden ja suojelukohteiden ulkopuolella ja laadittaessa yleiskaavaa nämä arvot tulisi tunnistaa. Luonnon monimuotoisuuden ja muiden luonnonarvojen vaalimisen kannalta erityistä merkitystä on eliölajien lisääntymiselle ja liikkumiselle sopivien elinympäristöjen määrällä ja laadulla sekä niiden sijoittumisella osana elinympäristöjen kokonaisuutta. Luonnon monimuotoisuuden ja muiden luonnonarvojen vaaliminen yleiskaavassa tarkoittaisi ensi sijassa sitä, että rakentaminen tulisi mahdollisuuksien mukaan ohjata näiden alueiden ulkopuolelle. Lisäksi yleiskaavassa annettaisiin tarvittaessa luonnon monimuotoisuuden ja muiden luonnon arvojen vaalimisen kannalta tärkeiksi tunnistettuja alueita ja arvoja koskevia suunnittelu- ja suojelumääräyksiä 37 §:n mukaisesti.

Pykälän 2 momentin 9 kohdassa säädettäisiin virkistykseen soveltuvien alueiden riittävyttä ja saavutettavuutta koskevasta vaatimuksesta. Momentti vastaisi pääosin nykyisen lain 39 §:n 2 momentin 9 kohtaa. Virkistykseen soveltuvien alueiden riittävyttä koskeva vaatimus edellyttäisi alueen asukkaiden tarpeiden edellyttämien riittävien puistojen ja muiden virkistys- ja ulkoilukäyttöön soveltuvien alueiden ja reitistöjen osoittamista yleiskaavassa. Vaatimukseen ehdotetaan lisättäväksi virkistykseen soveltuvien alueiden saavutettavuutta koskeva vaatimus. Vaatimus edellyttäisi virkistysalueiden saavutettavuuden tarkastelemista eri kulkumuodoin. Muutos korostaisi virkistysalueiden saavutettavuutta etenkin kestävin kulkumuodoin kuten kävellen, pyöräliikenteellä ja joukkoliikenteellä. Virkistysalueiden hyvä saavutettavuus arkiympäristössä eri kulkumuodoin lisää ulkoilun ja lähiliikunnan mahdollisuuksia, mikä voi osaltaan ohjata liikkumistottumuksia ja edistää väestön terveyttä. Yleiskaavan tasolla eri kulkumuodoin saavutettavien virkistysalueiden huomioimisella luodaan myös edellytyksiä yksityiskohtaisempaan suunnitteluun pohjautuvalle liikkumisympäristön esteettömyydelle.

Virkistykseen soveltuvien alueiden riittävyttä ja saavutettavuutta koskevalla vaatimuksella on merkitystä myös ilmastonmuutokseen sopeutumisessa. Virkistysalueet lieventävät sään ääri-ilmiöiden vaikutuksia elinympäristöön esimerkiksi vähentämällä lämpösaarekeilmiötä.

Pykälän 2 momentin 10 kohdassa säädettäisiin ilmastonmuutoksen myötä lisääntyviin sään ääri-ilmiöihin ja tulvariskeihin varautumista sekä kunnan hulevesien hallinnan toteuttamisen edellytyksiä koskevasta sisältövaatimuksesta.

Ilmastonmuutoksen ennustetaan lisäävän sään ääri-ilmiöitä, kuten rankkasateita ja runsaasti hetkellisesti kertyvien hulevesien määrää. Lämpösaarekeilmiön ja tulvariskien arvioidaan jatkavan kasvuaan erityisesti kaupunkimaisilla alueilla, mikäli rakennetun ympäristön tiivistyessä vettä läpäisemättömien pintojen määrä edelleen kasvaa. Ilmastonmuutokseen sopeutuminen edellyttää myös yhdyskuntien toimivuuden kannalta välttämättömän infrastruktuurin toimintakyvyn turvaamista häiriötilanteissa. Ilmastonmuutoksen aiheuttamien sään ääri-ilmiöiden ja tulvien huomioon ottaminen tarkoittaisi sitä, että yleiskaavan ratkaisuisissa on otettu huomioon käytettävissä oleva näitä koskeva tieto ilmastonmuutoksen odotettavissa olevista vaikutuksista suunnittelualueella. Rankkasateisiin ja taajamatulviin tulisi varautua yleiskaavoituksessa ottamalla huomioon lisääntyvät sademäärät. Muita yleiskaavoituksessa huomioitavia sään ääri-ilmiöitä olisivat esimerkiksi lisääntyvät hellejaksot, joihin tulisi varautua kaupunkialueilla esimerkiksi viherrakennetta hyödyntämällä.

Lisääntyviin sään ääri-ilmiöihin ja tulvariskeihin varautumisen sekä kunnan hulevesien hallinnan toteuttamisen edellytysten huomioiminen yleiskaavoituksessa tarkoittaisi esimerkiksi rakentamisen ohjaamista tulvariskien kannalta edullisille alueille, valuma-alueiden tasolla tehtävien tulvareittien suunnittelun huomioimista sekä yksityiskohtaisemman suunnittelun ohjaamista paikallisiin olosuhteisiin perustuvien hulevesien hallinnan ja tulvariskien torjunnan periaatteiden mukaisesti. Lisäksi yleiskaavassa voitaisiin yleispiirteisellä tavalla tarkastella suunnittelualueen jakautumista vettä läpäiseviin ja läpäisemättömiin pintoihin sekä edistää ilmastonmuutokseen sopeutumiseen soveltuvien luontopohjaisten ratkaisujen hyödyntämistä osana alueidenkäytön kokonaisuutta.

Pykälän 3 momentin mukaan edellä 2 momentissa tarkoitettut seikat olisi selvitettävä ja otettava huomioon siinä määrin kuin laadittavan yleiskaavan ohjaustavoite ja tarkkuus sitä edellyttävät. Momentti vastaisi nykyisen lain 39 §:n 3 momenttia.

Pykälän 4 momentin mukaan yleiskaava ei saa aiheuttaa maanomistajalle tai muulle oikeuden haltijalle kohtuutonta haittaa. Momentti vastaisi nykyisen lain 39 §:n 4 momenttia. Kohtuullisuusharkinnassa tulisi ottaa huomioon yleiskaavan aluevarausten ja kaavamääräysten muodostama kokonaisuus maanomistajan tai muun oikeudenhaltijan kannalta. Lisäksi harkinnassa tulisi ottaa huomioon maanomistajan tai muun oikeudenhaltijan yleiskaavasta saama hyöty ja toisaalta näiden asemaan heikentävästi vaikuttavat kaavan vaikutukset. Kohtuullisuusharkintaan vaikuttavat luonnollisesti yleiskaavan rakentamisrajoitussäännökset. Rakentamiseen kohdistuvat oikeusvaikutukset ovat ehdollisia rakentamislain 50 §:n tarkoittamalla tavalla, ellei kaavassa nimenomaisesti ole 39 §:n 2 momentin nojalla toisin määrätty. Rajoitukset voivat laissa säädetyillä edellytyksillä johtaa lunastukseen tai korvaukseen.

35 §. *Yleiskaavan esitystapa.* Pykälässä säädettäisiin yleiskaavan sisällön tietomallimuotoisuudesta ja esitystavasta. Pykälä vastaisi pääosin voimassa olevan lain yleiskaavan esitystapaa koskevaa 40 §:ää.

Pykälän 1 momentin mukaan yleiskaava laadittaisiin valtakunnallisesti yhteentoimivassa tietomallimuodossa. Yleiskaava koostuisi kaavakohteista ja kaavamääräyksistä. Kaavakohteella tarkoitetaan kaavaan sisältyvää pistemäistä, viivamaista, aluemaista tai kolmiulotteista kohdetta, jolla alueidenkäyttöä tai rakentamista ohjataan. Kaavakohteella on maantieteellinen sijainti ja geometria. Kaavan ohjausvaikutus muodostuu kaavakohteeseen tai kaavan suunnittelualueeseen liittyvien kaavamääräysten avulla.

Pykälän 2 momentin mukaan yleiskaava esitettäisiin kartalla tai kartoilla sellaisessa mittakaavassa, että niistä alueiden käytön ja rakentamisen ohjaustarve ja yleiskaavan tarkoitus huomioon ottaen ilmenevät tarkoituksenmukaisella tavalla alueiden käytön periaatteet, tarpeelliset alueet ja kaavan muu sisältö. Kaavan laadinnassa käytetty mittakaava olisi ilmoitettava kaava-asiakirjoissa. Yleiskaavan mittakaavasta säädetään nykyään maankäyttö- ja rakennusasetuksessa.

Pykälän 3 momentin mukaan yleiskaavan kaavakohteet ja -määräykset esitettäisiin valtakunnallisesti vakiomuotoisena kartalla ja tarvittaessa erillisenä asiakirjana. Kaavan esittäminen valtakunnallisesti vakiomuotoisena tarkoittaisi sitä, että samankaltaisten kaavamääräysten esitystapa olisi valtakunnallisesti yhtenäinen. Osa kaavamääräyksistä voitaisiin tarvittaessa tulostaa ja esittää erillisenä asiakirjana. Yleiskaavat sisältävät usein sanallisia suunnittelu-, rakentamis- ja suojelumääräyksiä, joiden esittäminen kartan sisältävässä tulosteessa ei ole tarkoituksenmukaista. Kaavamääräyksiä on tietomallipohjaisessa suunnittelussa mahdollista luokitella suojelu-, rakentamis- ja suunnittelumääräyksiksi.

Pykälän 4 momentin mukaan ympäristöministeriön asetuksella voitaisiin antaa tarkempia säännöksiä yleiskaavan yhteentoimivasta tietomallimuodosta sekä kaavakohteiden ja -määräysten vakiomuotoisesta esitystavasta. Tietomallimuodon osalta ratkaistavat asiat ovat luonteeltaan teknisiä, mikä mahdollistaa niistä säätämisen ympäristöministeriön asetuksella. Asetuksenantovaltuus vastaisi voimassa olevassa laissa olevaa asetuksenantovaltuutta.

36 §. *Yleiskaavan selostus.* Pykälässä säädettäisiin yleiskaavan selostuksesta. Pykälä vastaisi voimassa olevan lain 40 §:ssä olevaa säännöstä yleiskaavan selostuksesta.

Pykälän 1 momentin mukaan yleiskaavaan olisi liitettävä selostus, jossa esitetään kaavan tavoitteiden, eri vaihtoehtojen ja niiden vaikutusten sekä ratkaisujen perusteiden arvioimiseksi tarpeelliset tiedot.

Pykälän 2 momentin mukaan valtioneuvoston asetuksella voitaisiin antaa tarkempia säännöksiä yleiskaavan selostuksesta. Säännös vastaisi voimassa olevassa laissa olevaa asetuksenantovaltuutta.

37 §. *Yleiskaavamääräykset.* Pykälän 1 momentin mukaan yleiskaavassa annetaan määräyksiä, joita kaavan tarkoitus ja sen sisällölle asetettavat vaatimukset huomioon ottaen tarvitaan yleiskaava-alueita suunniteltaessa tai rakennettaessa taikka muutoin käytettäessä. Yleiskaavamääräykset voivat muun ohessa koskea alueidenkäytön ja rakentamisen erityistä ohjausta tietyllä alueella sekä haitallisten ympäristövaikutusten estämistä tai rajoittamista. Momentti vastaisi sisällöltään voimassa olevan lain 41 §:n 1 momenttia.

Yleiskaavamääräykset voisivat siis nykyiseen tapaan koskea yleiskaava-alueen yksityiskohtaisempaa suunnittelua, rakentamista ja muuta alueidenkäyttöä ja niiden antamisen edellytyksenä olisi, että ne ovat tarpeellisia kaavan tarkoitus ja sen sisällölle asetettavat vaatimukset huomioon ottaen.

Yleiskaavamääräys ei saisi olla ristiriidassa lain tai asetuksen kanssa. Yleiskaavalle säädetyt sisältövaatimukset ja muut vaatimukset koskisivat luonnollisesti myös yleiskaavamääräyksiä. Suunnittelua koskevat yleiskaavamääräykset kohdistuisivat ensisijaisesti viranomaisiin ja niillä ohjattaisiin pääosin asemakaavoitusta, mutta myös muuta suunnittelua. Rakentamista koskevilla yleiskaavamääräyksillä ohjattaisiin suoraan rakentamista ja ne liittyisivät ehdotetussa 39 §:ssä ja rakentamislain 50 §:ssä tarkoitettuihin rakentamisrajoituksiin.

Pykälän 2 momentin mukaan, jos jotakin aluetta tai rakennusta on maiseman, luonnonarvojen, rakennetun ympäristön, kulttuurihistoriallisten arvojen tai muiden erityisten ympäristöarvojen vuoksi suojeltava, yleiskaavassa voitaisiin antaa sitä koskevia tarpeellisia määräyksiä. Momentti vastaisi voimassa olevan lain 41 §:n 2 momenttia. Myöskään suojelumääräykset eivät saisi olla ristiriidassa lain tai asetuksen kanssa eikä laissa säädettyjen yleiskaavaa koskevien sisältövaatimusten tai muiden vaatimusten kanssa.

Yleiskaavan suojelumääräysten tulisi olla maanomistajalle kohtuullisia ehdotetun 34 §:n 4 momentin mukaisesti. Suojelumääräykset voisivat myös olla määräaikaaisia kuten muutkin kaavamääräykset. Määräaikainen suojelumääräys voisi tulla kysymykseen esimerkiksi silloin, jos suojelu on tarkoitus myöhemmin toteuttaa erityislainsäädännön, esimerkiksi luonnonsuojelulain, nojalla. Tällöin määräys raukeaa ilman erillistä päätöstä tai kaavan muuttamista määräajan jälkeen. Lisäksi oleellista on, että määräykset vastaavat tarkoitusta ja perustuvat riittäviin selvityksiin.

Pykälän 3 momentin mukaan yleiskaavassa ei saisi osoittaa luonnonsuojelulain nojalla toteutettavaksi tarkoitettuja luonnonsuojelualueita ilman Lupa- ja valvontaviraston kirjallista suostumusta. Suostumuksella varmistettaisiin se, että valtio olisi aina erikseen tietoinen sen korvattavaksi tulevista alueista. Lupa- ja valvontavirasto voisi antaa suostumuksensa esimerkiksi osana kaavalausuntoaan. Tällaisia luonnonsuojelualueita koskevat kaavamääräykset voisivat olla voimassa enintään neljä vuotta.

38 §. *Yleiskaavan oikeusvaikutukset muuhun suunnitteluun ja viranomaistoimintaan.* Pykälän 1 momentissa säädettäisiin voimassa olevan lain 42 §:n 1 momenttia vastaavasti, että yleiskaava on ohjeena laadittaessa asemakaavaa sekä ryhdyttäessä muutoin toimenpiteisiin alueidenkäytön järjestämiseksi.

Pykälän 2 momentin mukaan viranomaisten olisi suunnitellessaan alueidenkäyttöä koskevia toimenpiteitä ja päättäessään niiden toteuttamisesta katsottava, ettei toimenpiteillä vaikeuteta yleiskaavan toteutumista. Momentti vastaisi voimassa olevan lain 42 §:n 2 momenttia. Momentissa tarkoitettuja toimenpiteitä voisivat olla esimerkiksi vesilain, maa-aineslain, metsälain ja liikennejärjestelmästä ja maanteistä annetun lain mukaiset toimenpiteet.

Pykälän 3 momentin mukaan yleiskaava korvaisi samaa aluetta koskevan aikaisemmin hyväksytyt yleiskaavan, jollei kaavassa toisin määrätä. Lisäksi momentin mukaan yleiskaava ei olisi asemakaava-alueella voimassa muutoin kuin 1 momentissa tarkoitettua asemakaavan muuttamista koskevan vaikutuksen osalta. Momentti vastaisi voimassa olevan lain 42 §:n 3 momenttia.

Pykälän 4 momentin mukaan asemakaava voitaisiin perustellusta syystä laatia tai muuttaa sisällöltään 1 momentissa säädetyistä poiketen, jos yleiskaava on vanhentunut. Tällöin olisi otettava huomioon, mitä 34 §:ssä säädetään yleiskaavan sisältövaatimuksista. Voimassa olevan lain 42 §:n 3 momentissa edellytetään, että asemakaava sopeutuu yleiskaavan kokonaisuuteen. Ehdotetussa 4 momentissa vastaavaa edellytystä ei olisi. Vaatimus asemakaavan sopeutumisesta vanhentuneen yleiskaavan kokonaisuuteen saattaa jossakin tilanteissa johtaa

epätoivottuihin tilanteisiin, jos yleiskaava on niin vanhentunut, ettei asemakaavan sopeutumista sen kokonaisuuteen voida pitää tarkoituksenmukaisena. Momentissa ei myöskään enää voimassa olevan lain tapaan edellytettäisi, että yleiskaavan tulisi olla ilmeisen vanhentunut. Jos yleiskaava katsottaisiin vanhentuneeksi, asemakaavan ratkaisuja arvioitaisiin edelleen yleiskaavan sisältövaatimusten kautta. Tällä muutoksella lisättäisiin yleiskaavan ohjausvaikutuksen joustavuutta tilanteissa, joissa asemakaava voidaan perustellusti laatia yleiskaavasta poiketen.

Yleiskaavan vanhentuneisuutta arvioitaessa olisi mietittävä, ohjaako yleiskaava enää tarkoituksenmukaisella tavalla yhdyskuntien ja alueidenkäytön kehittämistä ja asemakaavoitusta. Olisi myös selvitettävä, ovatko olosuhteet esimerkiksi väestö- tai työpaikkakehityksen muuttuneet niin merkittävästi, että yleiskaavan mukaiset ratkaisut eivät enää ole perusteluja. Vanhentuneisuuden yhtenä kriteerinä voitaisiin pitää yleiskaavan ikää ja myös sitä, jos se on ristiriidassa alueelle myöhemmin laaditun maakuntakaavan kanssa. Yleiskaavaa voitaisiin pitää vanhentuneena myös siinä tilanteessa, että alueelle ollaan laatimassa uutta yleiskaavaa. Myös eri viranomaisten kannanotoilla olisi merkitystä asian arvioimisessa.

39 §. *Yleiskaavan rakentamis- ja toimenpiderajoitukset.* Pykälässä säädettäisiin rakentamisrajoituksista ja toimenpiderajoituksista. Sääntely vastaisi voimassa olevan lain 43 §:n säännöksiä.

Pykälän *1 momentissa* viitattaisiin rakentamislain 50 §:ään, jossa säädetään ehdollisesta rakentamisrajoituksesta. Rakentamislain 50 §:n mukaan rakentamislupaa rakennuskohteen rakentamiseen ei saa myöntää siten, että vaikeutetaan yleiskaavan toteutumista. Lupa on kuitenkin myönnettävä, jos yleiskaavasta johtuvasta luvan epäämisestä aiheutuisi hakijalle huomattavaa haittaa eikä kunta tai, jos alue on katsottava varatuksi muun julkisyhteisön tarkoituksiin, tämä lunasta aluetta tai suorita haitasta kohtuullista korvausta (ehdollinen rakentamisrajoitus). Haittaa arvosteltaessa ei oteta huomioon omistussuhteissa yleiskaavan hyväksymisen jälkeen tapahtuneita muutoksia, ellei niitä ole tehty yleiskaavan toteuttamista varten.

Pykälän *2 momentissa* säädettäisiin ehdottomasta rakentamisrajoituksesta. Yleiskaavassa voitaisiin määrätä, ettei yleiskaava-alueella tai sen osalla saa rakentaa niin, että vaikeutetaan yleiskaavan toteutumista. Tällöin ei sovellettaisi, mitä rakentamislain 50 §:ssä säädetään eli lupaa ei tarvitsisi myöntää, vaikka luvan epäämisestä aiheutuisi hakijalle huomattavaa haittaa. Momentissa säädettäisiin myös toimenpiderajoituksesta. Yleiskaavassa voitaisiin määrätä, ettei maisemaa muuttavaa toimenpidettä saa suorittaa ilman rakentamislain 53 §:ssä tarkoitettua lupaa. Alueella, jota määräys koskee, maisemaa muuttaville toimenpiteille tulisi siis hakea lupa rakentamislain 53 §:n mukaisesti.

Pykälän *3 momentin* mukaan yleiskaavassa voitaisiin erityisellä määräyksellä kieltää käyttämästä rakennustoimintaan tarkoitettua aluetta enintään viiden vuoden aikana muuhun rakentamiseen kuin maatalouden ja muiden siihen verrattavien elinkeinojen tarpeita varten (määräaikainen rakentamisrajoitus). Momentti vastaisi voimassa olevaa lain 43 §:n 3 momenttia.

Pykälän *4 momentin* mukaan pykälässä säädetyistä rajoituksista johtuvasta lunastus- ja korvausvelvollisuudesta säädettäisiin kaavojen toteuttamisesta annetun lain 101 §:ssä ja rakentamislain 54 §:ssä.

40 §. *Yleiskaavan käyttö rakentamisluvan perusteena.* Pykälän 1 momentin mukaan yleiskaavaa voitaisiin käyttää suoraan rakentamisluvan perusteena rakentamislain 46 §:n 1 momentin 1 ja 3 kohdassa säädetyn estämättä niillä alueilla, joilla yleiskaavassa on siitä erikseen määrätty. Määräys ei voisi koskea aluetta, jolla alueidenkäytön ohjaustarve edellyttää asemakaavan laatimista. Edellytyksenä olisi lisäksi, että yleiskaava ohjaa riittävästi rakentamista ja muuta alueidenkäyttöä. Säännöksessä ei olisi nimenomaista mainintaa yleiskaavan oikeusvaikutteisuudesta, koska oikeusvaikutuksetonta yleiskaavaan koskevaa säännöstä ehdotetaan täsmennettäväksi siten, että yleiskaava olisi aina oikeusvaikutteinen, ellei yleiskaavan oikeusvaikutusettomuutta mainittaisi erikseen.

Rakentamislain 46 §:n 1 momentin mukaan ”Sijoittamisen edellytyksenä alueidenkäyttölain 16 §:ssä tarkoitetulla suunnitteluarvealueella on 45 §:ssä säädetyn lisäksi, että rakentaminen: 1) ei olennaisesti vaikeuta kunnan kaavoituskatsauksen mukaista yleis- tai asemakaavan laatimista; 2) ei johda vaikutuksiltaan sellaiseen merkittävään rakentamiseen tai aiheuta sellaisia merkittäviä haitallisia ympäristö- tai muita vaikutuksia, jotka edellyttävät asemakaavan laatimista; 3) on sopivaa yhdyskuntateknisten verkostojen ja liikenneväylien toteuttamisen sekä liikenneturvallisuuden ja palveluiden saavutettavuuden kannalta.” Yleiskaavaa ei siis voisi käyttää rakentamisluvan perusteena silloin, kun rakentaminen johtaa vaikutuksiltaan sellaiseen merkittävään rakentamiseen tai aiheuttaa sellaisia merkittäviä haitallisia ympäristö- tai muita vaikutuksia, jotka edellyttävät asemakaavan laatimista.

Määräys kaavan käyttämisestä rakentamisluvan myöntämisen perusteena ei voisi koskea aluetta, jolla alueidenkäytön ohjaustarve edellyttää asemakaavan laatimista. Asemakaavan laatimistarvetta arvioitaessa huomioitaisiin suunnittelualueen kehitys, alueidenkäytön ohjaustarve, rakentamisen vaikutusten merkittävyys sekä mahdolliset haitalliset ympäristö- tai muut vaikutukset. Tämä rajaisi esimerkiksi kerrostaloalueet ja tiiviit pientaloalueet sekä teknisen huollon ja liikenteen järjestelyjen toteuttamisen kannalta mittakaavaltaan ja ympäristövaikutuksiltaan merkittävän työpaikka- ja palvelurakentamisen tämän säännöksen soveltamisen ulkopuolelle. Myös olemassa olevien asemakaava-alueiden laajentaminen edellyttäisi pääsääntöisesti asemakaavan laatimista. Yleiskaavan käyttö rakentamisluvan myöntämisen perusteena ei soveltuisi siis mittakaavaltaan ja vaikutuksiltaan kaupunkimaiseen rakentamiseen. Määräyksen käyttämisen edellytyksenä olisi lisäksi, että yleiskaava ohjaa riittävästi rakentamista ja muuta alueidenkäyttöä. Ohjauksen riittävyttä arvioitaessa otettaisiin huomioon suunnittelualueen olosuhteet sekä suunnitellun rakentamisen määrä ja tehokkuus.

Yleiskaavaa olisi mahdollista käyttää myös muiden kuin asuinrakennusten rakentamisluvan perusteena. Muuhun kuin asuinrakentamiseen yleiskaava olisi mahdollista käyttää tilanteissa, joissa hankkeella ei ole sellaista merkittävää yhteensovittamisen tarvetta muuhun alueidenkäyttöön, joka edellyttäisi yleiskaavaa yksityiskohtaisempaa suunnittelua. Asemakaavaa edellyttäisiin esimerkiksi tilanteissa, joissa rakentaminen edellyttäisi katujen tai yhdyskuntateknisen huollon verkostojen rakentamista alueelle. Mikäli alueidenkäytön ohjaustarve ei edellyttäisi asemakaavan laatimista ja yleiskaava ohjaisi riittävästi rakentamista ja muuta alueidenkäyttöä, voitaisiin hanke toteuttaa yleiskaavoituksella asemakaavan sijaan. Tällöinkään rakentaminen ei saisi johtaa vaikutuksiltaan sellaiseen merkittävään rakentamiseen tai aiheuttaa sellaisia merkittäviä haitallisia ympäristö- tai muita vaikutuksia, jotka edellyttävät asemakaavan laatimista.

Pykälän 2 momentin mukaan jos 1 momentissa tarkoitettu yleiskaava laaditaan pääasiallisesti yksityisen edun vaatimana ja maanomistajan tai -haltijan aloitteesta, kunta voisi periä tältä yleiskaavan laatimisesta aiheutuneet kustannukset kokonaan tai osaksi. Kunta hyväksyisi kaava-aluekohtaisesti perittävän maksun periaatteet ja maksun perimistavan sekä -ajan.

Pykälän 3 momentin mukaan yleiskaavan käytöstä rakentamisluvan perusteena ranta-alueella säädetäisiin 73 §:ssä. Lisäksi pykälän 2 momentin mukaan yleiskaavan käytöstä aurinkovoimaloiden ja tuulivoimaloiden rakentamisluvan perusteena säädetäisiin 67 ja 70 §:ssä.

41 §. Yleiskaavan ja asemakaavan yhteiskäsittely. Pykälässä säädetäisiin yleiskaavan ja asemakaavan yhteiskäsittelystä. Pykälän 1 momentin mukaan yleiskaava ja asemakaava voitaisiin laatia yhtä aikaa ja hyväksyä samalla päätöksellä. Vastaavaa menettelyä ei ole voimassa olevassa laissa. Säännöksen tarkoituksena olisi keventää kaavojen laatimiseen ja hyväksymiseen liittyvää menettelyä ja hallinnollisia prosesseja tilanteessa, jossa samalla alueelle on tarpeen laatia samaan aikaan sekä yleiskaava että asemakaava. Yhteiskäsittely olisi mahdollista sekä uusilla kaava-alueilla että olemassa olevien kaavojen muutosalueilla. Säännös mahdollistaisi esimerkiksi yleiskaavassa ratkaistun tietyn teeman päivittämisen asemakaavoihin tai vanhentuneen yleiskaavan päivittämisen asemakaavan laadinnan yhteydessä. Säännös täydentäisi ehdotetun 38 §:n 4 momentissa säädettyä mahdollisuutta laatia asemakaava yleiskaavasta poiketen ja edistäisi kunnan yleis- ja asemakaavojen pitämistä ajan tasalla. Pykälässä säädetäisiin myös, että laadittavana oleva yleiskaava ohjaisi asemakaavan laatimista voimassa olevan yleiskaavan sijasta. Tämä yleisestä kaavojen ohjausvaikutuksesta poikkeava säännös olisi edellytys aidolle yleis- ja asemakaavan yhteiskäsittelylle ja menettelyn sujuvoittamiselle tilanteissa, joissa laadittavat uusi yleis- ja asemakaava poikkeavat alueella voimassa olevasta yleiskaavasta. Pykälässä tarkoitettu vireillä olevan yleiskaavan ohjausvaikutus asemakaavaan koskisi kuitenkin ainoastaan yhteiskäsittelyssä olevaa asemakaavaa.

Yhteiskäsittely mahdollistaisi yleis- ja asemakaavan menettelyllisen yhdistämisen, esimerkiksi yhteisen osallistumis- ja arviointisuunnitelman sekä yhteiset vuorovaikutukseen liittyvät menettelyt ja kuulutukset. Kyse olisi kuitenkin juridisesti kahden eri kaavan laatimisesta, vaikka kaavojen hyväksymispäätös olisi yhteinen. Tämä tarkoittaisi sitä, että molempien kaavojen kaava-asiakirjat tulisivat olla erilliset. Muutoinkin kaavojen valmistelussa noudatettaisiin kyseisestä kaavatasosta säädettyä ja kaavojen tulisi täyttää normaaliin tapaan myös kaavojen sisältövaatimukset.

Pykälän 2 momentin mukaan yleiskaavan hyväksyminen ja alueella voimassa olevan asemakaavan kumoaminen voitaisiin tehdä samalla päätöksellä. Vastaavaa säännöstä ei ole voimassa olevassa laissa. Asemakaavaa kumottaessa olisi otettava huomioon, mitä ehdotetussa 120 §:ssä todetaan kaavan kumoamisesta eli asemakaavan kumoamisen menettelyyn tulisi soveltaa samoja menettelysäännöksiä kuin mitä asemakaavan laadintaan tai muuttamiseen sovelletaan. Näin ollen myös asemakaavan kumoaminen yleiskaavan hyväksymisen yhteydessä vaatisi asemakaavan laatimiselta edellytetyjä osallistumis- ja vaikutusten arviointimenettelyä ennen päätöksentekoa. Mitä edellä 1 momentin osalta on todettu, soveltuisi myös 2 momentissa säädettyyn yhteismenettelyyn. Säännös toisi vastaavaa joustoa menettelyjen yhdistämiseen kuin mitä edellä 1 momentissa olisi kaavojen yhteiskäsittelyn osalta mahdollista. Säännöksen tarkoituksena olisi helpottaa menettelyjä tilanteissa, joissa alueidenkäytön ohjaustarpeeseen ja kaavojen toteuttamiseen liittyviin velvoitteisiin nähden asemakaavatasoista suunnittelua voidaan pitää tarpeettomana ja korvata yleiskaavatasoisella suunnittelulla. Tällainen tarve liittyisi lähinnä väestöään menettäviin alueisiin, joilla ei ole erityisiä rakentamispaineita.

42 §. Oikeusvaikutukseton yleiskaava. Pykälässä säädetäisiin oikeusvaikutuksettomasta yleiskaavasta. Pykälän mukaan yleiskaava voitaisiin laatia ja hyväksyä myös siten, ettei sillä koko yleiskaavan tai sen osan alueella ole tässä laissa tarkoitettuja oikeusvaikutuksia. Tällaista yleiskaavaa koskisi kuitenkin, mitä kaavojen toteuttamisesta annetun lain 99 §:n 3 momentissa säädetään lunastamisesta. Pykälän 1 momentti vastaisi voimassa olevan lain 45 §:ää.

Pykälän 2 momentin mukaan oikeusvaikutuksettomassa yleiskaavassa olisi nimenomaisesti todettava, että kyseessä olisi oikeusvaikutukseton yleiskaava. Voimassa olevassa laissa mainitaan selvyuden vuoksi erikseen useissa pykälissä sana 'oikeusvaikutteinen' silloin, kun viitataan yleiskaavaan. Säännöksiä muutettaisiin siten, että yleiskaavaan viitattaessa tarkoitettaisiin aina oikeusvaikutteista yleiskaavaa, ja yleiskaava olisi oikeusvaikutteinen, ellei erikseen todettaisi sen olevan oikeusvaikutukseton.

43 §. Kuntien yhteinen yleiskaava. Pykälässä säädettäisiin kuntien yhteisestä yleiskaavasta. Pykälän mukaan alueidenkäytön yleispiirteiseksi ohjaamiseksi ja toimintojen yhteen sovittamiseksi kunnat voisivat laatia yhteistyönä yleiskaavan (*yhteinen yleiskaava*). Pykälä vastaisi voimassa olevan lain kuntien yhteistä yleiskaavaa koskevaa 46 §:ää.

Voimassa olevan lain 46 a §:ssä säädetään pääkaupunkiseudun yleiskaavasta. Säännös pakollisen pääkaupunkiseudun yleiskaavan laatimisesta lisättiin lakiin vuonna 2016, mutta kaavaa ei ole laadittu. Vastaavasta nimenomaisesta pääkaupunkiseudun kuntia koskevasta yleiskaavasta ei ole tarkoituksenmukaista säätää erikseen, mutta pääkaupunkiseudun kunnat voivat halutessaan laatia kuntien yhteisen yleiskaavan.

44 §. Kuntien yhteisen yleiskaavan laatiminen ja hyväksyminen. Pykälässä säädettäisiin yhteisen yleiskaavan laatimisesta ja hyväksymisestä.

Pykälän 1 momentin mukaan yhteisen yleiskaavan hyväksyisivät kaava-alueen kuntien valtuustot. Yhteinen yleiskaava katsottaisiin hyväksytyksi, kun viimeinen kaavaa koskeva hyväksymispäätös olisi tehty. Valtuustojen hyväksymispäätökset olisivat siten ehdollisia niin kauan, kunnes kaikki kaava-alueen kunnanvaltuustot olisivat hyväksyneet päätöksen. Kaikkien kaava-alueen kuntien hyväksymispäätökset raukeaisivat, jos joku kaava-alueen kunnanvaltuusto ei hyväksyisi kaavaa määräaikaan mennessä. Valtuustojen olisi hyväksyttävä kaava kolmen kuukauden kuluessa ensimmäisestä hyväksymispäätöksestä lukien. Muussa tapauksessa hyväksymispäätökset raukeaisivat. Määräajasta olisi tarpeen säätää, jotta ei syntyisi oikeustilaltaan epäselviä ajanjaksoja valtuustokäsittelyjen epätahtisuudesta johtuen. Tarkoitus olisi, että valmistelun aikana huolehdittaisiin siitä, että käsittelyn ajankohta suunnittelun alueen kuntien valtuustoissa olisi mahdollisimman yhtenäinen. Koska kyseessä olisi samaa kaavaa koskeva hyväksymispäätös, myös kaavapäätöksen saattaminen yleisesti tiedoksi ja muutoksenhakuaika olisi samanaikainen kaikissa suunnittelun alueen kunnissa. Kaavapäätöksestä tiedottamisesta ja muutoksenhausta säädettäisiin 107 ja 113 §:ssä.

Pykälän 1 momentin säännös olisi uusi. Voimassa olevan lain mukaan yhteinen yleiskaava voidaan hyväksyä ainoastaan yhteisessä toimielimessä. Käsittely yhteisessä toimielimessä on koettu paikoin hankalaksi ja yhteisiä yleiskaavoja onkin laadittu ja hyväksytty yhteensä alle kymmenen.

Pykälän 2 momentin mukaan kunnat voisivat antaa yhteisen yleiskaavan laatimisen ja hyväksymisen voimassa olevan lain tapaan myös maakunnan liiton, tehtävään soveltuvan muun kuntayhtymän tai kuntien muun yhteisen toimielimen tehtäväksi sen estämättä, mitä kuntalain (410/2015) 49 §:ssä säädetään kuntien yhteistoiminnan muodoista. Momentti vastaisi voimassa olevan lain 47 §:n 1 momenttia. Riippuen siitä hyväksytäänkö kuntien yhteinen yleiskaava suunnittelun alueen kuntien valtuustoissa vai onko sen laatiminen ja hyväksymien annettu maakunnan liiton, tehtävään soveltuvan muun kuntayhtymän tai kuntien muun yhteisen toimielimen tehtäväksi, suunnittelun alueen kuntien olisi sovittava yhteisen yleiskaavan tietojen toimittamisesta viivytyksettä rakennetun ympäristön tietojärjestelmään rakennetun ympäristön tietojärjestelmästä annetun lain (431/2023) 5 §:n mukaisesti.

Pykälän 3 momentin mukaan 2 momentissa tarkoitettuun toimielimeen sovellettaisiin, mitä tässä laissa säädetään kunnasta. Momentti vastaisi voimassa olevan lain 47 §:n 2 momenttia.

45 §. *Yleiskaavaa koskevien säännösten soveltaminen kuntien yhteiseen yleiskaavaan.* Pykälässä säädettäisiin yleiskaavaa koskevien säännösten soveltamisesta kuntien yhteisen yleiskaavan laatimiseen.

Pykälän mukaan yhteiseen yleiskaavaan sovellettaisiin, mitä yleiskaavasta säädetään. Säännös vastaisi sisällöltään voimassa olevan lain 49 §:ää, jossa säädetään yleiskaavaa koskevien säännösten soveltamisesta.

6 Luku. Asemakaava

46 §. *Asemakaavan tarkoitus.* Pykälän 1 momentissa säädettäisiin asemakaavan tarkoituksesta. Alueidenkäytön yksityiskohtaista järjestämistä ja rakentamista varten laaditaan asemakaava, jonka tarkoituksena on osoittaa tarpeelliset alueet eri tarkoituksia varten ja ohjata rakentamista ja muuta alueidenkäyttöä paikallisten olosuhteiden, kaupunki- ja maisemakuvan, hyvän rakentamistavan, olemassa olevan rakennuskannan käytön edistämisen ja kaavan muun ohjaustavoitteen edellyttämällä tavalla. Momentti vastaisi sisällöltään voimassa olevan lain 50 §:n 1 momentin säännöksiä asemakaavan tarkoituksesta.

Pykälän 2 momentin mukaan asemakaavan muutos voitaisiin laatia myös vaiheittain. Momentti vastaisi voimassa olevan lain 50 §:n 2 momenttia. Asemakaavamuutos voitaisiin laatia myös vaiheittain, siis vain tiettyä osakokonaisuutta tai osakokonaisuuksia koskien. Tällaisia osakokonaisuuksia voisivat olla esimerkiksi käyttötarkoitusten muutokset, rakennusoikeuden korottaminen tai useiden pienialaisten asemakaavojen suunnitteluperiaatteiden yhtenäistäminen tietyn teeman osalta. Käyttötarkoituksen muutokset voisivat esimerkiksi koskea tilanteita, joissa liike- tai toimistorakennuksia muutetaan asuinkäyttöön. Useiden pienialaisten asemakaavojen suunnitteluperiaatteiden yhtenäistäminen voisi koskea esimerkiksi näiden kaavojen rakennussuojelua koskevien periaatteiden yhtenäistämistä tai uuden asiakokonaisuuden lisäämistä voimassa oleviin asemakaavoihin, esimerkiksi kansallisen kaupunkipuiston aluerajauksen osoittaminen asemakaavoissa. Vaiheittain laadittavissa asemakaavamuutoksissa tulisi kiinnittää huomiota kaavamuutoksessa käsiteltävien asioiden kokonaisuuteen siten, että esimerkiksi rakennusoikeuden korottamisessa käsitellään tarpeellisessa määrin myös esimerkiksi liikenteeseen liittyviä kysymyksiä. Asemakaavamuutoksen laatiminen vaiheittain ei sovellu tilanteeseen, jossa muutoksen vaikutukset ulottuvat laajalti muihin kaavassa käsiteltyihin asioihin. Tällaisia tilanteita voivat olla esimerkiksi vaiheittaisen asemakaavamuutoksen laatiminen siten, että kaavalla olisi keskeisiä vaikutuksia alueen liikenne- ja palveluihin tai palveluihin ilman, että näitä kysymyksiä käsiteltäisiin kaavassa tai kokonaan uuden rakentamisen osoittaminen asemakaavassa.

47 §. *Asemakaavan laatimistarve.* Pykälän 1 momentin mukaan asemakaava olisi laadittava ja pidettävä ajan tasalla sitä mukaa kuin kunnan kehitys ja alueidenkäytön ohjaustarve sitä edellyttää. Momentti vastaisi voimassa olevan lain 51 §:n 1 momenttia. Laatimistarvetta koskeva säännös ei loisi yksittäiselle maanomistajalle oikeutta asemakaavaan, vaan kaavamonopoliin liittyvä kunnallinen päätösvalta säilyisi. Yleisen edun näkökulmasta säännös kuitenkin velvoittaisi kunnan laatimaan asemakaavan, kun kunnan kehitys tai alueidenkäytön ohjaustarve sitä edellyttää.

Pykälän 2 momentin mukaan alueidenkäytön ohjaustarvetta arvioitaessa olisi otettava huomioon erityisesti asuntotuotannon tarve ja elinkeinoelämän toimivan kilpailun edistäminen. Momentti vastaisi voimassa olevan lain 51 §:n 2 momenttia. Yksittäisellä maanomistajalla tai

toiminnanharjoittajalla ei olisi oikeutta asemakaavaan toimivan kilpailun edistämiseen liittyvillä perusteilla, vaan päätävältä asemakaavoitukseen ryhtymisestä säilyisi kunnalla tältäkin osin. Alueidenkäytön ohjaustarpeen arvioiminen myös kilpailunäkökohdat huomioon ottaen velvoittaisi kunnan laatimaan asemakaavan, kun elinkeinoelämän terveen kilpailun edistäminen sitä edellyttää. Kilpailunäkökulman korostamisen tavoitteena on edistää riittävää ja monipuolista tonttitarjontaa kunnassa sekä tulevan tonttitarpeen ennakkointia ja suunnittelua. Tavoitteen toteuttamisen kannalta on tärkeää, että asemakaavoitukseen ryhtymistä ei ymmärretä vain uuden alueen kaavoittamisena, vaan myös olemassa olevan asemakaavoitetun alueen kehittämisenä. Tällöin arvioitavaksi tulisi myös olemassa olevan rakennuskannan hyödyntämismahdollisuus.

48 §. Asemakaavan hyväksyminen. Pykälässä säädettäisiin asemakaavan hyväksymisestä. Asemakaavan hyväksyisi kunnanvaltuusto. Valtuuston päätösvaltaa voitaisiin hallintosäännössä siirtää kunnanhallitukselle tai lautakunnalle. Pykälä vastaisi voimassa olevan lain 52 §:ää.

49 §. Kiellot asemakaavaa laadittaessa. Pykälän 1 momentin mukaan kunta voisi määrätä rakennuskiellon alueelle, jolle asemakaavan laatiminen tai muuttaminen on vireillä. Momentin mukaan maisemaa muuttavien toimenpiteiden luvanvaraisuudesta rakennuskieltoalueella säädetään rakentamislain 53 §:ssä. Momentti vastaisi sisällöltään voimassa olevan lain 53 §:n 1 momenttia. Rakennuskiellon tarkoituksena on turvata, ettei kaavoituksen aikana ryhdytä toimenpiteisiin, jotka estäisivät tai vaikeuttaisivat tulevan kaavan laatimista ja toteuttamista.

Pykälän 2 momentin mukaan rakennuskielto olisi voimassa enintään kaksi vuotta. Kunta voisi kaavoituksen keskeneräisyyden vuoksi pidentää kieltoaikaa kaksi vuotta kerrallaan. Rakennuskielto voisi kuitenkin kestää enintään kuusi vuotta. Rakennuskiellon enimmäiskesto olisi siis kaikissa tilanteissa kuusi vuotta. Voimassa olevan lain mukaan rakennuskiellon enimmäiskesto kaava-alueen laajentamiseksi on kahdeksan vuotta, mutta muuten rakennuskiellolle ei ole voimassa olevassa laissa säädetty enimmäiskesto.

Pykälän 3 momentin mukaan rakennuskielto olisi voimassa myös alueella, jolle on hyväksytty asemakaava tai asemakaavan muutos, kunnes hyväksymispäätös on saanut lainvoiman. Pykälä vastaisi voimassa olevan lain 53 §:n 3 momenttia.

50 §. Asemakaavan sisältövaatimukset. Pykälässä säädettäisiin asemakaavan sisältövaatimuksista eli oikeudellisista vaatimuksista. Sisältövaatimukset olisivat voimassa olevassa laissa säädettyjen asemakaavan sisältövaatimusten kaltaisia ja perusteena asemakaavan laillisuuden arvioinnille. Sisältövaatimukset eivät siis olisi luettelo kaavassa esitettävistä asioista, vaan vaatimusten kautta arvioitaisiin kaavassa esitettävien asioiden eli kaavan sisällön laillisuutta.

Pykälän 1 momentin mukaan asemakaavaa laadittaessa on maakuntakaava ja yleiskaava otettava huomioon siten kuin siitä edellä säädetään. Momentti vastaisi voimassa olevan lain 54 §:n 1 momenttia.

Pykälän 2 momentin ensimmäisen säännöksen mukaan asemakaava olisi laadittava siten, että luodaan edellytykset terveelliselle, turvalliselle ja viihtyisälle elinympäristölle, palvelujen alueelliselle saavutettavuudelle ja liikenteen, erityisesti joukkoliikenteen, jalankulun ja pyöräliikenteen, järjestämiselle. Vaatimus vastaisi voimassa olevan lain säännöstä elinympäristön terveellisyyttä, turvallisuutta ja viihtyisyyttä koskevan vaatimuksen osalta. Voimassa olevassa laissa oleva vaatimus palvelujen alueellisesta saatavuudesta muutettaisiin vaatimukseksi palvelujen saavutettavuudesta. Lisäksi liikennettä koskevaa vaatimus

kohdennettaisiin voimassa olevasta laista poiketen erityisesti joukkoliikenteen, jalankulun ja pyöräliikenteen edellytysten järjestämiseen. Kuten muuallakin tässä laissa, sisältyisi jalankulun käsitteeseen myös liikkumista tukevien apuvälineiden kuten pyörätuolin käyttäminen. Joukkoliikenteen järjestämistä koskeva vaatimus tarkoittaisi, että asemakaavassa otettaisiin huomioon joukkoliikenteen alueidenkäytölliset tarpeet, esimerkiksi pysäkkien tilavaraukset ja kulkuyhteydet näille.

Terveellistä elinympäristöä koskeva vaatimus tarkoittaisi, että asemakaavassa olisi pyrittävä ehkäisemään haitallisten ympäristövaikutusten kohdistumista elinympäristöön ja tätä kautta alueen asukkaisiin ja muihin käyttäjiin. Haitallisia ympäristövaikutuksia voidaan asemakaavassa ehkäistä ensinnäkin toimintojen sijoittelulla eli esimerkiksi sijoittamalla asuinrakennukset riittävän etäälle ympäristöhaittoja aiheuttavista toiminnoista kuten liikenneväylyistä ja teollisuuslaitoksista. Lisäksi haitallisia ympäristövaikutuksia voidaan ehkäistä antamalla asemakaavassa määräyksiä haitallisten ympäristövaikutusten estämisestä tai rajoittamisesta. Tällaisia määräyksiä ovat esimerkiksi määräykset meluaitojen rakentamisesta, pilaantuneen maaperän puhdistamisesta tai pohjavesien suojaamisesta.

Turvallista elinympäristöä koskeva vaatimus tarkoittaisi, että asemakaavassa olisi pyrittävä varmistamaan edellytykset turvalliselle asumiselle, liikkumiselle, työnteolle ja oleskelulle sekä elinympäristön häiriöttömyydelle ja esteettömyydelle. Tämä tarkoittaisi esimerkiksi sitä, että asemakaavaa laadittaessa paloturvallisuuteen, onnettomuusriskeihin ja onnettomuuksien ehkäisyyn sekä pelastustoimen toimintaedellytyksiin liittyvät seikat huomioidaan asianmukaisesti. Lisäksi rakennetun ympäristön esteettömyydellä ennalta ehkäistään tapaturmia ja edistetään itsenäistä liikkumista ja toimimista. Turvallisen elinympäristön vaatimukseen liittyy myös ilmastonmuutoksen ja sen vaikutusten, esimerkiksi sään ääri-ilmiöt huomioiminen kaavaratkaisuissa.

Viihtyisää elinympäristöä koskeva vaatimus tarkoittaa elinympäristön laatua ja liittyy myös läheisesti elinympäristön terveellisuuden ja turvallisuuden vaatimukseen. Viihtyisän elinympäristön vaatimus tarkoittaa muun muassa sitä, että asemakaavaa laadittaessa harkitaan hyvin, miten asuminen, palvelut, työpaikat ja virkistysalueet toisiinsa nähden sijoitetaan ja minkälainen kaupunki- ja maisemakuva asemakaavassa luodaan. Viihtyisä elinympäristö tarkoittaa esimerkiksi toimivaa ja laadukasta kaupunkitilaa, jossa hyödynnetään viherympäristöä, monipuolista kaupunkirakennetta ja huomioidaan eri käyttäjien ja väestöryhmien tarpeet ja luodaan edellytykset esteettömälle ympäristölle. Viihtyisä elinympäristö ehkäisee myös osaltaan alueiden välistä haitallista eriytymiskehitystä.

Palveluiden saavutettavuutta koskevan vaatimuksen kannalta keskeistä olisi, että palvelut ovat hyvin saatavilla ja eri väestöryhmien saavutettavissa eri kulkumuodoilla esteettömästi. Erityisesti tulisi kiinnittää huomiota palveluiden saavuttamiseen kävellen, pyöräillen ja joukkoliikenteellä. Palvelujen saavutettavuuden toteutuminen eri väestöryhmien kannalta tarkoittaisi riittävän tilan varaamista siten, että kulkuväylät ja palvelujen ympäristö ovat toteutettavissa esteettömästi.

Liikenteen järjestämistä koskevalla vaatimuksella tarkoitettaisiin, että asemakaavoituksessa huolehdittaisiin kussakin tapauksessa tarpeellisten alueiden, kuten esimerkiksi katujen, jalankulun ja pyöräliikenteen väylien, pysäköintialueiden ja varikoiden varaamisesta eri liikkumis- ja kuljetusmuodoille, sekä riittävään liikennesuunnitteluun perustuen sovitettaisiin kunkin asemakaava-alueen liikennejärjestelyt yhteen ympäröivien alueiden kanssa. Liikenteen järjestäminen edellyttää myös fossiilille polttoaineille vaihtoehtoisten käyttövoimien jakeluinfran tarpeiden huomioimista mahdollisuuksien mukaan.

Pykälän 2 momentin ensimmäisen säännös tarkoittaisi myös sitä, että asemakaavaa laadittaessa huomioitaisiin riittävät tilavaraukset kuntien yleisiä alueita ja yhdyskunnan yhteisiä tarpeita, kuten teknisiä verkkoja ja kunnossapitoa varten.

Pykälän 2 momentin toisen säännöksen mukaan kulttuuriympäristöä ja luonnonympäristöä tulisi vaalia eikä niihin liittyviä erityisiä arvoja saisi hävittää. Rakennettua ympäristöä koskeva vaatimus ehdotetaan muutettavaksi kulttuuriympäristöä koskevaksi vaatimukseksi. Vaatimus vastaisi pääosin sisällöltään voimassa olevan lain 54 §:n vaatimusta rakennetun ympäristön ja luonnonympäristön vaalimisesta ja erityisten arvojen säilyttämisestä.

Luonnonympäristöön sisältyvät elolliset ja elottomat luonnonarvot. Valtakunnallisella tasolla luonnonarvojen vaalimisen ja luonnon monimuotoisuuden turvaamisen keskeiset tavoitteet on määritelty luonnonsuojelulaissa. Luonnonympäristön monimuotoisuuden kannalta tärkeitä luonnonarvoja samoin kuin arvokkaita yhtenäisiä luonnonalueita sijaitsee kuitenkin myös luonnonsuojelulaissa tarkoitettujen suojelualueiden ja suojelukohteiden ulkopuolella. Asemakaavassa olisi varmistettava, että alueen luonnonympäristöön liittyviä erityisiä arvoja ei hävitetä. Tämä edellyttää sitä, että asemakaavassa annetaan tarvittaessa arvojen säilyttämiseksi suojelumääräyksiä.

Kulttuuriympäristön vaaliminen edellyttäisi, että asemakaavassa tunnistettaisiin rakennetun kulttuuriympäristön, arkeologisen kulttuuriperinnön ja maiseman arvot, ominais- ja erityispiirteet sekä edistettäisiin niiden säilymistä. Lisäksi tulisi vastaavasti ottaa huomioon kulttuuriympäristön kansainväliset arvot, joihin kuuluvat muun muassa kulttuuriperintöä edustavat maailman kulttuuri- ja luonnonperinnön suojelemisesta tehdyssä yleissopimuksessa (SopS 19/1987) tarkoitettujen maailmanperintöluetteloon hyväksytyjen kohteiden kriteerien mukaiset erityiset yleismaailmalliset arvot. Ominais- ja erityispiirteisiin kuuluvat esimerkiksi kulttuurihistoriallinen merkittävyys, harvinaisuus, kaupunkikuvalliset ja -maisemalliset ominaisuudet ja historiallinen kerroksellisuus. Kulttuuriympäristöön sisältyy myös aineettomia ulottuvuuksia. Rakennettuun kulttuuriympäristöön, arkeologiseen kulttuuriperintöön ja maisemaan sisältyvien erityisten arvojen vaaliminen edellyttäisi riittävien suojelumääräysten antamista silloin, kun asemakaavaa varten laaditut tai muut asiaa koskevat selvitykset osoittavat, että kaava koskee kohdetta, jolla on erityisiä kulttuurihistoriallisia, arkeologisia, maisemallisia tai muita ympäristöarvoja. Asemakaavan määräykset voisivat olla myös esimerkiksi arkeologista kulttuuriperintöä, rakennusperintöä tai kirkollisia rakennuksia koskevan lainsäädännön nojalla toteutettua suojelua tukevia määräyksiä tai kohteen ympäristöä turvaavia määräyksiä. Valtaosa arkeologisesta kulttuuriperinnöstä on rauhoitettu muinaismuistolalla kiinteinä muinaismuistoina. Tulevaisuudessa tarkasteltavaksi ja arvioitavaksi saattaa tulla yhä enemmän arkeologisia kohteita, jotka eivät ominaisuuksiensa perusteella kuulu muinaismuistolain rauhoituksen piiriin. Tällöin niitä voidaan esittää suojeltavaksi kaavoituksen keinoin. Muinaismuistolain soveltamisalan ulkopuolelle voivat jäädä esimerkiksi toisen maailmansodan aikaiset linnoitteet ja historialliset kylänpaikat sekä hylät ja hyllyn osat, joiden uppoamisesta on alle sata vuotta.

Pykälän 2 momentin kolmannen säännöksen mukaan kaavoitettavalla alueella tai sen lähiympäristössä olisi oltava riittävästi puistoja, viheralueita tai muita lähivirkistykseen soveltuvia alueita. Vaatimus vastaisi muutoin voimassa olevan lain 54 §:n vaatimusta puistoista tai muista lähivirkistykseen soveltuvista alueista, mutta siihen lisättäisiin viheralueet turvaamaan myös muiden kuin rakennettujen puistoalueiden huomioiminen asemakaavoituksessa. Asemakaavoituksella tulisi huolehtia puistojen, viheralueiden tai muiden lähivirkistykseen soveltuvien alueiden riittävydestä ottaen huomioon puistojen, viheralueiden ja lähivirkistykseen soveltuvien alueiden saavutettavuus ja laatu. Riittävyden lisäksi asemakaavoituksessa olisi huolehdittava mahdollisuuksien mukaan näiden alueiden tarjoamista

toiminnallisista mahdollisuuksista, ekologisesta monimuotoisuudesta, saavutettavuudesta, esteettömyydestä ja turvallisuudesta. Puistot, viheralueet ja lähivirkistykseen soveltuvat alueet koetaan tärkeiksi elinympäristön laatutekijöiksi ja nämä alueet tulisi kytkeä kiinteäksi osaksi asumista, palveluja ja jalankulun ja pyöräliikenteen reittejä.

Pykälän 2 momentin neljännen säännöksen mukaan asemakaavassa olisi varauduttava lisääntyviin sään ääri-ilmiöihin, tulviin ja hulevesiin. Ilmastonmuutoksen ennustetaan lisäävän sään ääri-ilmiöitä, kuten rankkasateita, helleaalloja ja tulvariskejä. Ilmaston lämmitessä sademäärien arvioidaan Suomessa kasvavan merkittävästi ja rankkasateiden voimistuvan. Ilmaston lämmitessä lumipeite jää ohuemmaksi ja luminen vuodenaika lyhenee. Vaikka lumipeite keskimäärin vähenee, esiintyy runsaslumisia talvia myös jatkossa. Asemakaavassa tulisi ottaa huomioon ja varautua ilmastonmuutoksen myötä lisääntyviin muutoksiin. Tämä tarkoittaisi muun muassa sitä, että asemakaavassa ei osoitettaisi rakentamista tulvariskialueelle, jos kaavaratkaisulla ei muuten voitaisi välttää tulvariskiä. Arvioissa tulee rakentamisen osoittamisen lisäksi ottaa huomioon myös kulkuyhteyksien järjestäminen. Sään ääri-ilmiöihin varautumisessa tulisi ottaa huomioon helleaallot, kasvavat sademäärät ja vaihtelevat pienilmaston olosuhteet. Asemakaavassa tulisi monipuolisesti hyödyntää luontopohjaisia ratkaisuja ja viherympäristöä, jotka sitovat kosteutta, tasaavat lämpötiloja ja vaimentavat tuulta. Monipuolinen rakennettu ympäristö kestää ilmastonmuutoksen aiheuttamia, ennakoimattomiakin häiriöitä paremmin.

Pykälän 3 momentin mukaan asemakaava ei saisi aiheuttaa kenenkään elinympäristön laadun sellaista merkityksellistä heikkenemistä, joka ei ole perusteltua asemakaavan tarkoitus huomioon ottaen. Momentti vastaisi voimassa olevan lain 54 §:n 3 momentin ensimmäistä säännöstä. Säännös kuitenkin mahdollistaisi sellaisen asemakaavan laatimisen, joka heikentää joidenkin henkilöiden elinympäristöä merkityksellisestikin, jos se on perusteltua asemakaavan tarkoitus huomioon ottaen. Tällaisesta tilanteesta voisi olla kysymys esimerkiksi täydennysrakentamisessa tai silloin, kun jokin yleisesti elinympäristön laatua heikentävä toiminto, esimerkiksi liikenneväylä, on välttämättä sijoitettava jonnekin. Tällöin ratkaisun tulisi olla sellainen, että toiminto sijoitetaan vähiten elinympäristöä heikentävällä tavalla.

Pykälän 3 momentin mukaan asemakaavalla ei myöskään saisi asettaa maanomistajalle tai muulle oikeuden haltijalle sellaista kohtuutonta rajoitusta tai aiheuttaa sellaista kohtuutonta haittaa, joka kaavalle asetettavia tavoitteita tai vaatimuksia syrjäyttämättä voidaan välttää. Momentti vastaisi voimassa olevan lain 54 §:n 3 momentin toista säännöstä. Pääsääntönä olisi siis kohtuuttoman rajoituksen tai haitan kieltö, joka kuitenkin voisi väistyä, jos kohtuutonta rajoitusta tai haittaa ei voisi välttää syrjäyttämättä kaavalle asetettavia tavoitteita tai vaatimuksia. Arviointi olisi siis tehtävä siitä näkökulmasta, olisiko tavoite tai vaatimus saavutettavissa jollain muulla, maanomistajalle tai muulle oikeudenhaltijalle kohtuutonta rajoitusta tai haittaa aiheuttamattomalla tavalla. Säännöksessä mainitut tavoitteet ja vaatimukset voisivat olla tiettyä kaavaa koskevia tavoitteita tai tässä laissa säädettyjä asemakaavaa koskevia vaatimuksia kuten tässä pykälässä tarkoitettuja sisältövaatimuksia.

Pykälän 4 momentin mukaan, jos asemakaava laadittaisiin alueelle, jolla ei ole yleiskaavaa tai asemakaava laadittaisiin yleiskaavasta poiketen, olisi asemakaavaa laadittaessa soveltuvin osin otettava huomioon myös mitä yleiskaavan sisältövaatimuksista säädetään. Momentti vastaisi muuten voimassa olevan lain 54 §:n 4 momenttia, mutta siihen olisi lisätty myös tilanteet, joissa asemakaava laadittaisiin yleiskaavasta poiketen. Asemakaavan sisältövaatimusten määrittelyssä on otettu huomioon pyrkimys siihen, että asemakaavoitettavan alueen käytön pääpiirteet olisi jo ennen asemakaavan laatimista osoitettu yleiskaavassa, joka ohjaa asemakaavoitusta. Jos asemakaava kuitenkin laaditaan alueelle, jolla yleiskaavaa ei ole voimassa taikka yleiskaavasta poiketen, olisi myös yleiskaavan sisältövaatimukset otettava huomioon asemakaavaa

laadittaessa. Tämä on tarpeen, jotta tällaisessa tapauksessa asemakaavoituksessa voidaan turvata laaja-alaisempien yleensä yleiskaavassa ratkaistavien kysymysten asianmukainen käsittely.

Pykälän 5 momentissa säädettäisiin, että jos asemakaavassa osoitetaan tuulivoimarakentamista, olisi noudatettava, mitä 68 §:ssä säädetään. Lisäksi jos asemakaavassa osoitetaan aurinkovoimarakentamista, olisi noudatettava, mitä 71 §:ssä säädetään.

51 §. Asemakaavan pohjakartta. Pykälän 1 momentin mukaan asemakaavan tulisi perustua maastoa kuvaavaan pohjakarttaan. Pohjakartan tulisi olla yksityiskohtaisuudeltaan ja tarkkuudeltaan riittävä. Momentti vastaisi voimassa olevan lain 54 a §:n 1 momenttia.

Pykälän 2 momentin mukaan asemakaavaa tai sen muutosta ei saisi hyväksyä, jos pohjakartta ei ole yksityiskohtaisuudeltaan tai tarkkuudeltaan riittävä tai se on siinä määrin vanhentunut, ettei sitä enää voida käyttää kaavoituksen perustana. Momentti vastaisi voimassa olevan lain 54 a §:n 2 momenttia.

Pykälän 3 momentin mukaan vaikutuksiltaan vähäinen asemakaavan muutos voitaisiin kuitenkin hyväksyä pohjakartan vanhentuneisuudesta huolimatta, jollei muutos olennaisesti vaikuta alueen tai sen lähiympäristön kaavoitukseen. Momentti vastaisi voimassa olevan lain 54 a §:n 3 momenttia.

52 §. Kaavoitusmittauksen valvoja. Pykälän 1 momentin mukaan kaavoitusmittausta valvoisi kunnan viranhaltija. Kaavoitusmittauksen valvojan olisi oltava tehtävään soveltuvan maanmittauksen tutkinnon suorittanut diplomi-insinööri, insinööri tai teknikko. Momentti vastaisi voimassa olevan lain 54 b §:n 1 momenttia.

Pykälän 2 momentin mukaan kunta voisi vastata valvonnasta yhteistoiminnassa toisen kunnan kanssa kuntalain 49 §:n mukaisesti. Pykälä vastaisi voimassa olevan lain 54 b §:n 2 momenttia. Nykyinen kuntalaki on tullut voimaan vuonna 2015 ja voimassa olevassa laissa oleva viittaus vanhaan kuntalakiin korjattaisiin vastaamaan voimassa olevan kuntalain pykälää.

53 §. Asemakaavan pohjakartan hyväksyminen. Pykälän mukaan, jos asemakaavan pohjakartta täyttää sille asetetut vaatimukset, kaavoitusmittauksen valvojan on hyväksyttävä kartta.

Pohjakartan hyväksyminen ei siten edellyttäisi jatkossa kaavoitusmittauksen valvojan merkintää pohjakarttaan. Nykyisin vaatimus pohjakarttaan tehtävästä merkinnästä on käytännössä tarkoittanut kaavoitusmittauksen valvojan käsin kirjoitettua allekirjoitusta pohjakarttaan. Edelleen kaavoitusmittauksen valvoja hyväksyisi pohjakartan, mutta kunta voisi itse määritellä miten se tallentaa ja todentaa tiedon pohjakartan hyväksymisestä. Merkintää ei tarvitsisi tehdä pohjakarttaan, mutta kunnan tulisi tarpeen mukaan osoittaa, että pohjakartta on hyväksytty asiallisin menettelyin. Kaavoitusmittauksen valvojan hyväksyntä voitaisiin tehdä esimerkiksi erillisellä päätösdokumentilla, pysyvällä kirjauksella kunnan sähköiseen asianhallinta järjestelmään, sähköisellä allekirjoituksella tai digitaalisella leimalla. Oleellista on se, että tarpeen mukaan voidaan kiistattomasti osoittaa, että kenen toimesta ja milloin kaavoitukseen käytetty pohjakartta on hyväksytty. Muutoksen tarkoituksena on antaa kunnalle mahdollisuus järjestää pohjakartan hyväksymismerkintä sopivimmalla tavalla teknologioiden ja tietojärjestelmien kehittyessä ja kannustaa digitaalisiin menettelyihin. Muutoksen tavoitteena on muuttaa käsitys, että pohjakartta ja kaava tulisi hyväksyä nimenomaisesti käsin kirjoitetulla allekirjoituksella.

54 §. *Yleinen alue, katualue ja liikennealue.* Pykälässä säädettäisiin yleisestä alueesta, katualueesta ja liikennealueesta. Pykälä vastaisi sisällöllisesti voimassa olevan lain 83 §:ää.

Pykälän 1 momentin mukaan yleisellä alueella tarkoitettaisiin tässä laissa asemakaavassa katualueeksi, toriksi, liikennealueeksi, virkistysalueeksi tai näihin verrattavaksi alueeksi osoitettua kunnan, valtion tai muun julkisyhteisön toteutettavaksi tarkoitettua aluetta.

Pykälän 2 momentin mukaan katualue käsittäisi asemakaavassa osoitetun katualueen maanalaisine ja maanpäällisine sekä yläpuolisine johtoineen, laitteineen ja rakenteineen, jollei asemakaavassa ole toisin osoitettu.

Pykälän 3 momentin mukaan liikennealueita olisivat asemakaavassa maanteitä, rautateitä, vesiväyliä, satamia ja lentokenttiä varten osoitetut alueet.

Pykälän 4 momentin mukaan maanteiden liikennealueita voidaan osoittaa valta-, kanta- ja seututeitä varten sekä niitä yhdistäviä ja niiden jatkeena olevia teitä varten, jotka palvelevat pääasiallisesti muuta kuin paikallista liikennettä. Maantiehen kuuluvalla jalankulun ja pyöräliikenteenväylälle voitaisiin osoittaa muusta liikennealueesta erillinen liikennealue, jos se on paikallisista olosuhteista johtuen perusteltua.

55 §. *Asemakaavan esitystapa.* Pykälässä säädettäisiin asemakaavan sisällön tietomallimuotoisuudesta ja esitystavasta. Pykälä vastaisi pääosin voimassa olevan lain asemakaavan esitystapaa koskevaa 55 §:ää.

Pykälän 1 momentin mukaan asemakaava laadittaisiin valtakunnallisesti yhteentoimivassa tietomallimuodossa ja se koostuisi kaavakohteista ja kaavamääräyksistä. Kaavakohteella tarkoitetaan kaavaan sisältyvää pistemäistä, viivamaista, aluemaista tai kolmiulotteista kohdetta, jolla alueidenkäyttöä tai rakentamista ohjataan. Kaavakohteella on maantieteellinen sijainti ja geometria. Kaavan ohjausvaikutus muodostuu kaavakohteeseen tai kaavan suunnittelualueeseen liittyvien kaavamääräysten avulla.

Edelleen pykälän 1 momentin mukaan asemakaavan kaavakohteet ja -määräykset esitettäisiin valtakunnallisesti vakiomuotoisena kartalla ja tarvittaessa erillisenä asiakirjana. Kaavan esittäminen valtakunnallisesti vakiomuotoisena tarkoittaisi sitä, että samankaltaisten kaavamääräysten esitystapa olisi valtakunnallisesti yhtenäinen. Osa kaavamääräyksistä voitaisiin tarvittaessa esittää erillisenä asiakirjana. Asemakaavat sisältävät usein sanallisia rakentamis- ja suojelumääräyksiä, joiden esittäminen kartalla ei ole tarkoituksenmukaista. Kaavamääräyksiä on tietomallipohjaisessa suunnittelussa mahdollista luokitella rakentamis- ja suojelumääräyksiksi.

Pykälän 2 momentin mukaan asemakaavassa osoitettaisiin ohjaustarpeen edellyttämällä tavalla asemakaavan ja sen eri alueiden rajat, alueiden yleiset tai yksityiset käyttötarkoitukset, rakentamisen määrä, rakennusten sijoitusta ja tarvittaessa rakentamistapaa koskevat periaatteet.

Pykälän 3 momentin mukaan asemakaava esitettäisiin pohjakartalla mittakaavassa 1:2 000. Asemakaava voitaisiin esittää myös suuremmassa tai pienemmässä mittakaavassa, jos kaavan tarkoitus ja sisältö sitä edellyttävät. Kaavan laadinnassa käytetty mittakaava olisi ilmoitettava kaava-asiakirjoissa. Asemakaavan mittakaavasta säädetään nykyisin maankäyttö- ja rakennusasetuksessa. Pääsääntö nykyisinkin on mittakaava 1:2 000.

Pykälän 4 momentin mukaan asemakaavassa määrättäisiin kadun ja muun yleisen alueen nimi samoin kuin kunnanosan ja korttelien numerot. Kadun ja muun yleisen alueen nimi ja edellä

mainitut numerotiedot voitaisiin muuttaa myös kunnan erillisellä päätöksellä siten kuin kuntalaissa säädetään kunnan päätöksenteosta.

Pykälän 5 momentin mukaan ympäristöministeriön asetuksella voitaisiin antaa tarkempia säännöksiä asemakaavan yhteentoimivasta tietomallimuodosta sekä kaavakohteiden ja -määräysten vakiomuotoisesta esitystavasta. Tietomallimuodon osalta ratkaistavat asiat ovat luonteeltaan teknisiä, mikä mahdollistaa niistä säätämisen ympäristöministeriön asetuksella. Asetuksenantovaltuus vastaisi voimassa olevassa laissa olevaa asetuksenantovaltuutta.

56 §. Asemakaavan selostus. Pykälässä säädettäisiin asemakaavan selostuksesta. Pykälä vastaisi voimassa olevan lain 55 a §:ssä olevaa säännöstä asemakaavan selostuksesta.

Pykälän 1 momentin mukaan asemakaavaan olisi liitettävä selostus, jossa esitetään kaavan tavoitteiden, eri vaihtoehtojen ja niiden vaikutusten sekä ratkaisujen perusteiden arvioimiseksi tarpeelliset tiedot.

Pykälän 2 momentin mukaan valtioneuvoston asetuksella voitaisiin antaa tarkempia säännöksiä asemakaavan selostuksesta. Säännös vastaisi voimassa olevassa laissa olevaa asetuksenantovaltuutta.

57 §. Asemakaava maanalaisia tiloja varten. Pykälässä säädettäisiin asemakaavasta maanalaisia tiloja varten. Jos alueidenkäytön yksityiskohtainen suunnittelu on tarpeellista vain maanalaisen tilojen rakentamista tai muuta käyttöä varten, asemakaava voitaisiin laatia myös vaiheittain niin, että se käsittää vain maanalaisia alueita. Alueella, jolla asemakaava käsittää vain maanalaisia tiloja, sovellettaisiin asemakaavoittamatonta aluetta koskevia maanpäällistä alueidenkäyttöä ohjaavia tämän lain tai muiden lakien säännöksiä. Pykälä vastaisi voimassa olevan lain 56 §:ää.

58 §. Asemakaavamääräykset. Pykälän 1 momentin mukaan asemakaavassa annetaan määräyksiä, joita kaavan tarkoitus ja sen sisällölle asetettavat vaatimukset huomioon ottaen tarvitaan asemakaava-alueita rakennettaessa tai muutoin käytettäessä. Asemakaavamääräykset voisivat koskea myös haitallisten ympäristövaikutusten estämistä tai rajoittamista. Momentti vastaisi voimassa olevan lain 57 §:n 1 momenttia.

Asemakaavamääräykset olisivat osa asemakaavaa ja niillä täsmennettäisiin alueidenkäytölle kaavassa asetettuja tavoitteita ja vaatimuksia. Niiden olisi palveltava asemakaavallisia tarkoituksia eli liityttävä rakentamiseen taikka rakennusten ja tai alueen käyttämiseen. Asemakaavamääräykset voisivat koskea esimerkiksi rakennuskorttelin käyttöä asumista, teollisuutta tai muuta tarkoitusta varten, tontin tai rakennuspaikan rakennusoikeutta, rakennusten korkeutta, rakennusten julkisivua ja kattoa, pihamaata ja istutuksia, johtojen vetämistä tontin kautta taikka alueen varaamista liikennettä varten toiselle tontille tai yleistä liikennettä varten. Rakentamisen vähähiilisydestä säädetään rakentamislainsäädännössä ja sen nojalla annettavilla asetuksilla, joiden pohjalta huomioidaan rakennuksen koko elinkaaren aikana syntyvät ilmastohaitat ja -hyödyt.

Asemakaavamääräys ei saisi olla ristiriidassa lain tai asetuksen kanssa. Myöskään esimerkiksi uusia lupajärjestelmiä ei voisi luoda asemakaavamääräyksellä. Asemakaavalle säädetyt sisältövaatimukset ja muut vaatimukset koskisivat luonnollisesti myös asemakaavamääräyksiä. Asemakaavamääräyksellä ei siten saisi esimerkiksi asettaa maanomistajalle tai muulle oikeuden haltijalle sellaista kohtuutonta rajoitusta tai aiheuttaa sellaista kohtuutonta haittaa, joka kaavalle asetettavia tavoitteita tai vaatimuksia syrjäyttämättä voidaan välttää.

Pykälän 2 momentin mukaan, jos jotakin aluetta tai rakennuskohdetta on maiseman, luonnonarvojen, rakennetun ympäristön, kulttuurihistoriallisten arvojen tai muiden erityisten ympäristöarvojen vuoksi suojeltava, asemakaavassa voitaisiin antaa sitä koskevia tarpeellisia määräyksiä (*asemakaavan suojelumääräykset*). Suojelumääräysten tulisi olla maanomistajalle kohtuullisia. Momentti vastaisi voimassa olevan lain 57 §:n 2 momenttia. Jos suojelumääräykset koskevat aluetta, josta on tarkoitus muodostaa luonnonsuojelulain mukainen luonnonsuojelualue, kunnan on tärkeää riittävän aikaisessa vaiheessa selvittää Lupa- ja valvontaviraston kanta asiaan.

Pykälän 3 momentin mukaan asemakaavassa ei saisi osoittaa luonnonsuojelulain nojalla toteutettavaksi tarkoitettuja luonnonsuojelualueita ilman Lupa- ja valvontaviraston kirjallista suostumusta. Suostumuksella varmistettaisiin se, että valtio olisi aina erikseen tietoinen sen korvattavaksi tulevista alueista. Lupa- ja valvontavirasto voisi antaa suostumuksensa esimerkiksi osana kaavalausuntoaan. Tällaisia luonnonsuojelualueita koskevat kaavamääräykset voisivat olla voimassa enintään neljä vuotta.

Pykälän 4 momentin mukaan asemakaavaan voitaisiin ottaa 2 momentin säännöksen estämättä rakennusperinnön suojelemisesta annetun lain (498/2010) 3 §:ssä tarkoitettujen kohteiden suojelemiseksi tarpeelliset määräykset. Oikeudesta korvaukseen olisi voimassa, mitä edellä mainitun lain 13–15 §:ssä säädetään. Korvausvelvollinen muun kuin valtakunnallisesti merkittävän kohteiden suojelun osalta olisi kuitenkin kunta. Kunnalle voitaisiin myöntää maksamiinsa korvauksiin avustusta valtion varoista talousarvion rajoissa. Mitä edellä säädetään kunnan korvausvelvollisuudesta, ei seurakuntia lukuun ottamatta koskisi julkisyhteisöjen ja niiden liikelaitosten omistamia rakennuskohteita. Momenttiin lisättäisiin voimassa olevaan lakiin verrattuna julkisyhteisöjen liikelaitokset, jotta sääntely yhdenmukaistettaisiin rakennusperinnön suojelemisesta annetun lain 13 §:n 4 momentin kanssa. Jotta muutos ei aiheuttaisi niiden seurakuntien omistamien rakennusten, joiden suojeluun ei sovelleta kirkollista lainsäädäntöä, joutumista pois korvausvelvollisuuden piiristä, säännös koskisi muita julkisyhteisöjä ja niiden liikelaitoksia kuin seurakuntia.

59 §. Asemakaavan oikeusvaikutukset. Pykälän 1 momentin mukaan rakennuskohdetta ei saisi rakentaa vastoin asemakaavaa. Säännös koskisi siten sekä luvanvaraisia rakennuskohteita että lupakynnyksen alle jääviä ja rakennusjärjestyksessä luvasta vapautettuja rakennuskohteita. Muiden ympäristön muutostoimenpiteiden kohdalla asemakaava olisi otettava huomioon siten kuin jäljempänä säädetään. Momentti vastaisi voimassa olevan lain 58 §:n 1 momenttia.

Pykälän 2 momentin mukaan asemakaava-alueelle ei saisi sijoittaa toimintoja, jotka aiheuttavat haittaa kaavassa osoitetulle muiden alueiden käytölle. Asemakaava-alueelle ei saisi myöskään sijoittaa toimintoja, jotka ovat haitallisten tai häiriöitä aiheuttavien ympäristövaikutusten estämistä tai rajoittamista koskevien asemakaavamääräysten vastaisia. Momentti vastaisi voimassa olevan lain 58 §:n 2 momenttia.

Pykälän 3 momentin mukaan asemakaavassa voitaisiin enintään kolmen vuoden ajaksi kieltää uuden rakennuksen rakentaminen, jos se kaavan toteuttamisen ajoittamiseksi on tarpeen. Kunta saisi erityisestä syystä pidentää kieltoaikaa kolme vuotta kerrallaan. Rakennuskielto voi kuitenkin kestää enintään yhdeksän vuotta. Voimassa olevan lain mukaan asemakaavassa voidaan enintään kolmen vuoden ajaksi kieltää uuden rakennuksen rakentaminen, jos se kaavan toteuttamisen ajoittamiseksi on tarpeen ja lisäksi kunta saa erityisestä syystä pidentää kieltoaikaa enintään kolme vuotta kerrallaan. Voimassa olevassa ei ole rajattu rakennuskiellon enimmäiskestoja. Pykälässä ehdotetaan rakennuskiellon enimmäiskeston rajaamista yhdeksään vuoteen.

60 §. *Asemakaavan laatimisesta perittävä korvaus.* Pykälässä säädettäisiin asemakaavan laatimisesta perittävästä korvauksesta. Kunnalla olisi oikeus periä maanomistajalta tai -haltijalta asemakaavan laatimisesta aiheutuneet kustannukset, jos asemakaava tai asemakaavan muutos on pääasiassa yksityisen edun vaatima ja laadittu maanomistajan tai -haltijan aloitteesta. Pykälä vastaisi sisällöllisesti voimassa olevan lain 59 §:ää.

Asemakaavan laatimisesta perittävää korvausta koskeva säännös olisi tarpeen erityisesti ranta-alueelle loma-asutusta vasten laadittavien kaavojen osalta, mutta sen käyttöala ulottuisi myös muihin kaavoihin. Säännöksen soveltamisen edellytyksenä olisi, että kaava on sekä yksityisen edun vaatima ja laadittu maanomistajan tai -haltijan aloitteesta. Molempien edellytysten olisi siis täyttyvä, jotta kunta voisi periä kustannukset. Säännös antaisi kunnalle edellytysten täytyessä mahdollisuuden periä laa- ja käsittelykustannukset täysimääräisenä. Kunnan ei kuitenkaan olisi pakko periä kustannuksia tai se voisi periä kustannukset vain osittain.

61 §. *Asemakaavan ajanmukaisuuden arviointi.* Pykälässä säädettäisiin asemakaavan ajanmukaisuuden arvioinnista. Pykälä vastaisi voimassa olevan lain 60 §:ää. Pykälä täydentäisi ehdotettua 47 §:ää, joka jo edellyttää, että kunta pitää asemakaavaa ajan tasalla. Tarkoituksena olisi nykyiseen tapaan edistää asemakaavojen toteuttamista ja välttää jo pitkään voimassa olleiden kaavojen toteuttamiseen usein liittyvä epäselvyys. Asemakaavan ajanmukaisuutta olisi tarkasteltava ottaen huomioon asemakaavalle säädetyt sisältövaatimukset.

Pykälän *1 momentin* mukaan kunnan olisi seurattava asemakaavojen ajanmukaisuutta ja tarvittaessa ryhdyttävä toimenpiteisiin vanhentuneiden asemakaavojen uudistamiseksi.

Pykälän *2 momentissa* säädettäisiin menettelystä sellaisen asemakaavan alueella, joka on ollut voimassa yli 13 vuotta ja joka on edelleen merkittävältä osalta toteuttamatta. Tällaisen asemakaavan alueella rakennuslupaa ei saisi myöntää sellaisen uuden rakennuksen rakentamiseen, jolla on alueidenkäytön tai ympäristökuvan kannalta olennaista merkitystä, ennen kuin kunta on arvioinut asemakaavan ajanmukaisuuden. Toteutumatta olevan osan merkittävyyttä samoin kuin lupahakemuksessa tarkoitettujen rakennuksen merkittävyyttä olisi arvioitava alueidenkäyttöön ja ympäristökuvaan liittyvien näkökohtien ja vaikutusten kannalta. Arvioinnin kohteeksi tulisi vain sellainen määräajan voimassa ollut kaava, jonka toteuttamatta oleva osa olisi määrällisesti merkittävä, kuten esimerkiksi yli puolet rakennusoikeudesta, tai muutoin vaikutuksiltaan tai alueidenkäytön tai ympäristökuvan kannalta merkittävä.

Arviointi ei kuitenkaan olisi tarpeen, jos kaavan ajanmukaisuus on arvioitu viimeksi kuluneiden viiden vuoden aikana. Arviointi on usein tarkoituksenmukaista suorittaa laajemmalla alueella kuin mitä rakennuslupahakemus koskee. Tämän vuoksi säädettäisiin myös, että arviointi voidaan samalla kertaa suorittaa tarkoituksenmukaisen kokonaisuuden muodostuvalla alueella. Myös kysymys siitä, milloin asemakaava on merkittävältä osalta toteutumatta, olisi arvioitava tarkoituksenmukaisen kokonaisuuden muodostavan alueen puitteissa. Tällainen alue voi olla esimerkiksi kortteli tai laajempikin kokonaisuus, esimerkiksi tietty asuin- ja teollisuusalue.

Pykälän *3 momentissa* säädettäisiin voimassa olevaa lakia vastaavasti, että päätökseen, jolla kunta on todennut asemakaavan olevan ajanmukainen, ei saisi valittamalla hakea muutosta.

Koska tarpeet asemakaavan ajanmukaisuuden arvioimiseksi vaihtelevat eri tilanteissa, pykälän *4 momentissa* säädettäisiin tarpeellisen joustavuuden saavuttamiseksi, että ehdotettua 13 vuoden määräaika voitaisiin asemakaavassa lyhentää tai pidentää. Määräaika ei kuitenkaan saisi olla lyhyempi kuin viisi vuotta tai pidempi kuin 20 vuotta.

Pykälän 5 momentin mukaan 13 vuoden määräaikaa laskettaessa ei otettaisi huomioon sitä aikaa, jolloin alueella on voimassa ehdotetun 49 §:n 1 momentin mukainen rakennuskielto asemakaavan muuttamiseksi tai 59 §:n 3 momentin mukainen kieltö.

Pykälän 6 momentin mukaan tarkempia säännöksiä asemakaavan ajanmukaisuuden arvioinnista voitaisiin antaa valtioneuvoston asetuksella.

62 §. *Asemakaavan ajanmukaisuuden arvioinnin vaikutukset.* Pykälässä säädettäisiin asemakaavan ajanmukaisuuden arvioinnin vaikutuksista. Jos asemakaava arvioinnissa todetaan vanhentuneeksi, rakennuslupaa ei voitaisi myöntää ennen asemakaavan muuttamista. Kunnan päätöksestä, jolla asemakaava todetaan vanhentuneeksi, tulisi myös voimaan ehdotetun 49 §:n 1 momentissa tarkoitettu rakennuskielto asemakaavan muuttamista varten. Pykälä vastaisi voimassa olevan lain 60 §:ää.

63 §. *Ajantasa-asemakaava.* Nykyään ajantasa-asemakaavasta säädetään maankäyttö- ja rakennusasetuksen 29 §:ssä. Ehdotettu uusi säännös ajantasa-asemakaavasta vastaisi pääpiirteissään asetuksen sääntelyä, mutta sanamuotoihin ehdotetaan tehtäväksi digitalisaatiosta johtuvat muutokset.

Pykälän 1 momentin mukaan kunnan olisi pidettävä yhdistelmää kunnan kaikista voimassa olevista asemakaavoista. Tätä ajantasaista koontia asemakaavoista kutsuttaisiin ajantasa-asemakaavaksi kuten nykyäänkin. Ajantasa-asemakaavaan olisi sisällytettävä kadun ja muiden yleisten alueiden nimet sekä kunnanosan tai kortteleiden numerot sellaisina kuin ne ovat kunnan ehdotetun 55 §:n 4 momentin nojalla tekemällä erillisellä päätöksellä. Erillistä päätöstä koskeva vastaava säännös on nykyään asetuksen 29 §:ssä.

Pykälässä ei säädettäisi tietojen pitämisestä saatavilla yleisessä tietoverkossa tai niiden luovuttamisesta. Voimassa olevassa asetuksen 29 §:ssä käytetty tietopalvelutermin poistettaisiin. Tietopalvelulla on tarkoitettu aikaisemmin tietojärjestelmää, mutta nykyisin tietopalvelu mielletään palveluksi, jolla tietoja luovutetaan ulospäin tai jolla tarjotaan tietoon liittyviä palveluita joko organisaation sisällä tai ulkopuolelle. Tietojen luovuttamiseen sovellettaisiin sitä, mitä laissa viranomaisten toiminnan julkisuudesta (julkisuuslaki), tiedonhallintalain, sekä muussa sääntelyssä, kuten komission täytäntöönpanoasetus (EU) 2023/138) arvokkaiden tietoaiteistojen luettelosta ja niiden julkaisemisesta ja uudelleenkäyttöä koskevista järjestelyistä (HVD-asetus) säädetään. Asemakaavoissa saattaa olla myös henkilötiedoksi luokiteltua tietoa, mikä edellyttää luovuttavan viranomaisen huomioivan julkisuuslain 13 §:n 2 momentin ja 16 §:n 3 momentin rajoitteet.

Pykälän 1 momentissa ei erikseen säädettäisi kartoista tai karttayhdistelmistä voimassa olevan asetuksen 29 §:n tapaan. Kartalla tarkoitetaan paikkatiedon visuaalista esitystä, yleisesti se on mittakaavan mukainen, pelkistetty ja selitetty piirroskuva tietystä alueesta. Vaikka kaavamääräykset ja usein myös kaavat esitetään kartalla, ei tiedon käsittelymuotoa ole tarpeen erikseen rajata. Tällöin kaavat voisivat ajantasa-asemakaavassa myös olla tämän lain 55 §:n tarkoittamassa tietomallimuodossa tai muussa halutussa muodossa.

Pykälän 2 momentin mukaan kunta voisi vaihtoehtoisesti ja niin halutessaan pitää yllä ajantasa-asemakaavaa rakennetun ympäristön tietojärjestelmästä annetussa laissa (431/2023) tarkoitettussa rakennetun ympäristön tietojärjestelmässä. Tällöin tietojen käsittelyyn ja toimittamiseen sovellettaisiin rakennetun ympäristön tietojärjestelmästä annetussa lain säännöksiä. Kunta voisi toimittaa tiedot vain rakennetun ympäristön tietojärjestelmän kanssa yhteensopivassa muodossa.

7 Luku. Vähittäiskaupan suuryksiköitä koskevat erityiset säännökset

64 §. *Vähittäiskaupan suuryksikkö.* Vähittäiskaupan suuryksiköitä koskeva erityinen sijainnin ohjaus koskisi edelleen yli 4 000 kerrosneliömetrin suuruisia myymälöitä. Vähittäiskaupan suuryksiköitä koskevia säännöksiä sovellettaisiin myös sellaiseen myymäläkeskittymään, joka vaikutuksiltaan on verrattavissa vähittäiskaupan suuryksikköön. Vähittäiskaupan myymäläkeskittymä on useasta erillisestä ja toisistaan lähietäisyydellä olevasta myymälästä muodostuva toiminnallisesti yhtenäinen kaupan aluekokonaisuus, jossa yksittäisten myymälöiden koko ei ylitä 4000 kerrosneliometriä. Vähittäiskaupan suuryksikön määrittelytavan vuoksi sijainnin ohjauksen ulkopuolelle jäisivät muutoin kaupalliset keskukset, joissa mikään yksittäinen myymälä ei ylitä 4 000 kerrosneliömetrin rajaa. Tällaisella myymäläkeskittymällä saattaa kuitenkin olla myymälöiden suuren määrän vuoksi vähittäiskaupan suuryksikköön rinnastettavia vaikutuksia. Selvää pinta-alarajaa, jonka ylittäviin myymäläkeskittymiin säännös on tarkoitettu soveltuvaksi, ei voida esittää. Myymäläkeskittymien vaikutukset riippuvat muun ohella ympäröivien yhdyskuntien koosta tai myymäläkeskittymän sijainnista yhdyskuntarakenteessa samoin kuin myymälöiden laadusta. Säännökset vastaisivat voimassa olevia säännöksiä. Voimassa olevassa laissa myymäläkeskittymää koskeva säännös sisältyy 71 d §:ään, jossa säädetään asemakaavan oikeusvaikutuksista vähittäiskaupan suuryksiköiden sijoittumiseen.

Vähittäiskaupan suuryksiköiden erityinen ohjaustarve perustuu niiden usein aikaansaamiin merkittäviin yhdyskuntarakenteeseen, liikenteeseen ja kaupan palvelujen saavutettavuuteen kohdistuviin vaikutuksiin.

65 §. *Vähittäiskaupan suuryksiköiden sijoittuminen ja niitä koskevat erityiset sisältövaatimukset.* Pykälän 1 momentissa säädettäisiin voimassa olevaa lakia vastaavasti, että vähittäiskaupan suuryksikkö on osoitettava ensisijaisesti maakuntakaavan, yleiskaavan tai asemakaavan keskusta-alueelle. Säännöksen keskeisenä tavoitteena olisi nykyiseen tapaan keskusta-alueiden aseman tukeminen kaupan ja palvelujen sijaintipaikkana. Keskusta-alueella tarkoitettaisiin maakunnan, kaupunkiseudun, kunnan tai sen osan toiminnallisesti keskeistä aluetta, jossa sijaitsee tiiviisti ja monipuolisesti keskustahakuisia palvelutoimintoja, kuten erikoiskauppaa, päivittäistavarakauppaa, vapaa-ajan palveluja ja julkisia palveluja sekä merkittävässä määrin eri toimialojen työpaikkoja ja asutusta. Keskusta-alue on yleensä ympäröivää yhdyskuntarakennetta tiiviimmin rakennettu, se on hyvin saavutettavissa ja sinne on hyvät liikenneyhteydet ympäröiviltä asuinalueilta myös joukkoliikenteellä niillä alueilla, joissa toimiva joukkoliikenne on mahdollista järjestää.

Pykälän 1 momentin mukaan vähittäiskaupan suuryksikkö voitaisiin kuitenkin osoittaa keskusta-alueen ulkopuolelle, jos sen lisäksi mitä kaavojen sisältövaatimuksissa muutoin säädetään, huolehdittaisiin, että suunnitellulla alueidenkäytöllä ei ole merkittäviä haitallisia vaikutuksia keskusta-alueiden kaupallisiin palveluihin ja niiden kehittämiseen. Jos kaavan laatimisen yhteydessä tehdyt selvitykset osoittaisivat, ettei kaavaratkaisulla olisi merkittäviä haitallisia vaikutuksia keskusta-alueen asemaan kauppapaikkana, kaava täyttäisi tämän kohdan asettamat vaatimukset lainmukaiselle kaavalle. Arvioitaessa suunnitteluratkaisun vaikutuksia keskusta-alueen kaupallisiin palveluihin otettaisiin huomioon muun muassa kaupan laatu ja määrä. Keskusta-alueille sijoittuu tyypillisesti päivittäistavarakauppaa ja tiettyjä erikoistavarakaupan toimialoja, kuten muotikauppaa, kun taas toiset erikoistavarakaupan toimialat hakeutuvat pääsääntöisesti niiden reunoille ja ulkopuolelle, eivätkä kilpaile keskustakaupan kanssa (esimerkiksi huonekalukauppa ja rautakauppa). Säännös olisi joustava ja sitä sovellettaessa tulisi ottaa huomioon, että on olemassa kaupan toimialoja, kuten autokauppaa, jotka ovat laadultaan sellaisia, että ne voivat perustellusta syystä sijoittua myös keskusta-alueiden ulkopuolelle. Nämä toimialat eivät tyypillisesti kilpaile keskusta-alueelle

sijoittuvan kaupan kanssa ja niiden sijoittaminen keskusta-alueelle voi toiminnan luonteen ja ison tonttitilan tarpeen vuoksi olla vaikeaa. Vähittäiskaupan suuryksiköitä koskevien erityisten sisältövaatimusten täyttymiseksi saattaisi olla tarpeen käyttää kaavassa kaupan laatua ja määrää koskevia määräyksiä. Määräysten osoittaminen mahdollistaa sen, että alueelle sijoittuvien kaupallisten palveluiden vaikutukset voidaan arvioida riittävällä tavalla.

Voimassa olevasta laista poiketen laissa ei enää säädettäisi, että osoitettaessa maakunta- tai yleiskaavassa vähittäiskaupan suuryksiköitä on katsottava, että alueelle sijoittuvat palvelut ovat mahdollisuuksien mukaan saavutettavissa joukkoliikenteellä ja kevyellä liikenteellä sekä että suunniteltu maankäyttö edistää sellaisen palveluverkon kehitystä, jossa asiointimatkojen pituudet ovat kohtuulliset ja liikenteestä aiheutuvat haitalliset vaikutukset mahdollisimman vähäiset. Tilanteessa, jossa vähittäiskaupan suuryksikkö osoitettaisiin keskusta-alueen ulkopuolelle, on edelleen kuitenkin huomioitava mitä kaavojen sisältövaatimuksissa muutoin säädetään. Maakuntakaavaa laadittaessa on kiinnitettävä erityisesti huomiota muun muassa alueidenkäytön taloudellisuuteen ja ekologiseen kestävyYTEEN sekä aluerakenteen toimivuuteen. Yleiskaavaa laadittaessa on kiinnitettävä erityisesti huomiota muun muassa yhdyskuntarakenteen toimivuuteen, taloudellisuuteen ja ekologiseen kestävyYTEEN sekä asumisen tarpeisiin ja palveluiden saavutettavuuteen. Asemakaavaa on laadittava muun muassa siten, että luodaan edellytykset palvelujen saavutettavuudelle.

Voimassa olevasta laista poiketen laissa ei enää säädettäisi, että merkitykseltään seudullisen vähittäiskaupan suuryksikön sijoittaminen maakuntakaavan keskustatoiminnoille tarkoitettun alueen ulkopuolelle edellyttää, että vähittäiskaupan suuryksikön sijoituspaikaksi tarkoitettu alue on maakuntakaavassa erityisesti osoitettu tähän tarkoitukseen. Voimassa olevaan lakiin verrattuna laista poistuisi myös velvoite esittää merkitykseltään seudullisen vähittäiskaupan suuryksikön koon alaraja maakuntakaavassa. Maakuntakaavassa ei olisi myöskään enää esitettävä vähittäiskaupan suuryksiköiden enimmäismitoitusta keskustatoimintojen alueiden ulkopuolella. Muutokset liittyvät maakuntakaavan tehtävään ehdotettuihin muutoksiin. Koska maakuntakaavassa käsiteltäisiin ehdotetun 21 §:n mukaisesti vain vähintään maakunnallisesti merkittäviä alueidenkäytön kysymyksiä, ei vain seudullisesti merkittäviä vähittäiskaupan suuryksiköitä enää osoitettaisi maakuntakaavassa eikä siten myöskään seudullisesti merkittävien vähittäiskaupan suuryksiköiden kokorajan määrittely enää kuuluisi maakuntakaavassa ratkaistavaksi. Maakuntakaavoissa käsiteltäisiin jatkossakin keskustatoimintojen alueiden lisäksi sellaisia niiden ulkopuolelle sijoittuvia vähittäiskaupan suuryksiköitä, jotka voidaan katsoa vähintään maakunnallisesti merkittäviksi. Tällaisten toimintojen arvioidaan olevan huomattavasti seudullisesti merkittäviä kaupan yksiköitä harvalukuisempia. Niiden suunnitteluun ja sijoittamiseen arvioidaan myös liittyvän siinä määrin tapauskohtaista harkintaa vaativia kysymyksiä, ettei ole perusteltua asettaa maakuntakaavoitukselle velvoitetta määritellä tällaisten yksiköiden kokorajaa tai mitoitusta. Erityisten sisältövaatimusten täyttymiseksi voi olla kuitenkin tarpeen ohjata maakuntakaavalla yksityiskohtaisempaa suunnittelua tällaisten suurien, merkitykseltään vähintään maakunnallisten vähittäiskaupan suuryksiköiden osalta. Maakunnallisen merkittävyys voi olla erilainen riippuen kyseessä olevasta alueesta ja olosuhteista sekä kaupan laadusta. Maakunnallisesti merkittävällä suuryksiköllä tarkoitetaan myös sellaista kaupan yksikköä, jolla voidaan arvioida olevan vaikutuksia maakunnalliseen keskus- tai palveluverkkoon.

66 §. *Asemakaavan oikeusvaikutukset vähittäiskaupan suuryksiköiden sijoittumiseen.* Pykälän 1 momentin mukaan vähittäiskaupan suuryksikköä ei saisi sijoittaa maakuntakaavan eikä yleiskaavan keskustatoiminnoille tarkoitettun alueen ulkopuolelle, ellei aluetta ole asemakaavassa osoitettu nimenomaan tätä tarkoitusta varten. Säännös merkitsee sitä, että tällaisen toiminnan sijoittaminen keskusta-alueiden ulkopuolelle perustuisi aina sellaiseen asemakaavaan, jossa alue on nimenomaisesti osoitettu tähän tarkoitukseen. Tällöin myös

sijoittumisen vaikutukset voidaan asianmukaisesti arvioida kaavaa laadittaessa. Säännös vastaisi voimassa olevan lain 71 d §:ää. Olemassa olevat keskusta-alueet, niiden mahdolliset laajennusalueet sekä uudet keskusta-alueet voidaan osoittaa maakunta- ja yleiskaavoissa keskustatoiminnoille tarkoitetuiksi alueiksi, jos ne täyttävät tai niiden on suunniteltu täyttävän riittävässä määrin edellä kuvatut keskustamaisen alueen tunnusmerkit. Vähittäiskaupan suuryksikön sijoittumisen mahdollistaminen ei näin ollen ole yksinään riittävä peruste yleispiirteisen kaavan keskustatoimintojen alueen merkitsemiselle.

Pykälän 2 momentin mukaan mitä 1 momentissa säädetään, koskisi aina olemassa olevan vähittäiskaupan myymälän laajentamista vähittäiskaupan suuryksiköksi. Lisäksi 1 momentin säännökset koskisivat vähittäiskaupan suuryksikön laajentamista lukuun ottamatta niitä tilanteita, joissa laajennus ei ole merkittävä.

Luku 8. Tuulivoimarakentamista koskevat erityiset säännökset

67 §. *Yleiskaavan käyttö tuulivoimalan rakentamisluvan perusteena.* Yleiskaavaa voitaisiin voimassa olevan lain tapaan käyttää suoraan tuulivoimalan rakentamisluvan perusteena rakentamislain 46 §:n 1 momentissa säädetyn estämättä niillä alueilla, joilla yleiskaavassa on siitä erikseen määrätty. Säännöksen mukaan rakentamisluvan erityisten edellytysten täytyminen tuulivoimarakentamista koskien voitaisiin ehdotetun sääntelyn tarkoittamissa tilanteissa selvittää yleiskaavassa. Tällöin rakentamisluvan myöntäminen ei edellyttäisi asemakaavaa tai sitä, että rakentamislain 46 §:n 1 momentin mukaiset sijoittamisen edellytykset suunnittelutarvealueella täyttyvät. Yleiskaavaan otettaisiin tätä koskeva määräys, jolla osoitettaisiin, millä alueella rakentamisluvat kaavassa osoitetuille tuulivoimaloille voidaan myöntää suoraan yleiskaavan perusteella. Pykälä vastaisi voimassa olevan lain 77 a §:ää.

68 §. *Tuulivoimarakentamista koskevan yleiskaavan erityiset sisältövaatimukset.* Nykyisen lain tuulivoimarakentamista koskevat yleiskaavan erityiset sisältövaatimukset ehdotetaan pidettäväksi muutoin ennallaan, mutta pykälään lisättäisiin säännökset vähimmäisetäisyydestä asutukseen niiden tuulivoimayleiskaavojen osalta, jotka eivät sijoitu maakuntakaavassa osoitetulle tuulivoimaloiden alueelle. Lisäksi maisemavaikutusten huomioimista vahvistettaisiin. Tuulivoimaloiden rakentamista suoraan ohjaava yleiskaava poikkeaa laajoine aluetarpeineen ja ympäristövaikutuksineen siinä määrin muista suoraan rakentamista ohjaavista yleiskaavoista, että tuulivoimarakentamista ohjaavan yleiskaavan osalta olisi edelleen tarpeen säätää erityisistä sisältövaatimuksista, jotka ottavat huomioon tuulivoimaloiden rakentamiseen liittyviä erityispiirteitä.

Tuulivoimayleiskaavaa koskevien erityisten sisältövaatimusten lisäksi olisi otettava huomioon 34 §:ssä säädetty yleiskaavan sisältövaatimukset voimassa olevan lain tapaan. Tällöin on otettava esimerkiksi huomioon, että yleiskaava ei saa aiheuttaa maanomistajalle tai muulle oikeuden haltijalle kohtuutonta haittaa. Kohtuuttomuuden arviointi on kokonaisuvaikutusta, jossa arvioinnin lähtökohdaksi on yleiskaavan ja kaavamääräysten kokonaisvaikutukset maanomistajan asemaan. Tällöin huomiota voidaan kiinnittää esimerkiksi muiden maanomistajien kohteluun kaavoituksessa, muiden kilpailevien maankäyttötarpeiden painavuuteen, alueen sijaintiin ja maanomistajan kaavasta mahdollisesti saamaan hyötyyn.

Pykälän 1 momentin 1 kohdassa säädettäisiin yleiskaavan riittävästä ohjauvuudesta rakentamiselle ja muulle alueidenkäytölle. Edellytyksenä yleiskaavan käyttämiselle rakentamisluvan perusteena olisi, että yleiskaavan voidaan arvioida olevan riittävä suunnitteluväline ohjaamaan rakentamista alueella. Riittävyttä arvioitaessa otettaisiin huomioon kohteena olevan alueen olosuhteet sekä suunnitellun rakentamisen määrä ja tehokkuus. Tästä seuraa, että yleiskaava tulisi ehdotetulla tavoin kyseeseen tilanteissa, joissa

yleiskaava on mittakaavaltaan ja esitystavaltaan soveltuva kaavamuoto tuulivoimarakentamisen ohjaamiseen. Keskeistä on myös, että tuulivoimarakentamisen vaikutukset on ylipäänsä mahdollista arvioida yleiskaavoituksen yhteydessä lain 78 §:n edellyttämällä tavalla. Yleiskaavan tulisi yksilöidä riittävällä tarkkuudella voimaloiden sijainti ja korkeus, jotta määräys voitaisiin ottaa kaavaan ja se voisi ohjata suoraan rakentamislupamenettelyä.

Pykälän 1 momentin 2 kohdassa säädettäisiin tuulivoimarakentamisen ja muun alueidenkäytön sopeutumisesta ympäristöön. Tuulivoimarakentamisella on useissa tilanteissa merkittävä vaikutus ympäristöön, minkä vuoksi tuulivoimarakentamisen sijoittumista ohjaavaa yleiskaavaa laadittaessa tulisi ottaa erityisesti huomioon tuulivoimaloiden rakentamisen sopeutuminen ympäristöön sekä sen mahdolliset erityispiirteet. Lainkohdassa tarkoitettua mainintaa tuulivoimarakentamisen sopeutumisesta ympäristöönsä tulisi tulkita kunkin hankkeen tapauskohtaisista olosuhteista lähtien. Tuulivoimaloista aiheutuu etenkin melu- ja välkevaikutuksia ympäristöön. Tuulivoimaloiden ympäristöön sopeutumisen arvioinnissa ja selvityksissä kiinnitetään huomiota muun muassa luonnonarvoihin ja luonnonsuojeluun, virkistystarpeisiin, rakennetun kulttuuriympäristön arvojen säilyttämiseen sekä asuin- ja elinympäristöjen laatu näkökohtiin. Vesialueilla tuulivoimaloiden ympäristöön sopeutumisessa on edellä mainittujen seikkojen lisäksi syytä kiinnittää huomiota muun muassa vedenalaista luontoa ja ympäristöä sekä kalastusta koskeviin näkökohtiin. Myös maanpuolustuksen toimintaedellytysten turvaamiseen sekä liikenteen, mukaan lukien merenkulun ja ilmailun toimintaedellytyksiä ja turvallisuutta koskeviin seikkoihin on kiinnitettävä huomiota arvioitaessa tuulivoimaloiden ympäristöön sopeutumista.

Pykälän 1 momentin 3 kohdassa säädettäisiin tuulivoimarakentamisen maisemavaikutuksista. Tuulivoimarakentamisen merkittävät vaikutukset kohdistuvat usein maisemaan, minkä vuoksi tuulivoimarakentamisen sijoittumista ohjaavaa yleiskaavaa laadittaessa tulisi ottaa erityisesti huomioon se, että suunniteltu tuulivoimarakentaminen ei aiheuta merkittäviä haitallisia maisemavaikutuksia. Tuulivoimarakentamisen merkittäviä vaikutuksia arvioidaan osana kaavan vaikutusten arviointia. Jos kaavan laatimisen yhteydessä tehdyt selvitykset osoittaisivat, ettei kaavaratkaisulla olisi merkittäviä haitallisia maisemavaikutuksia, kaava täyttäisi tämän kohdan asettamat vaatimukset lainmukaiselle kaavalle.

Lainkohdassa tarkoitettua mainintaa merkittävistä haitallisista vaikutuksista maisemaan tulisi tulkita ottaen huomioon kunkin hankkeen tapauskohtaiset olosuhteet. Yksiselitteisiä ja kaikkiin tilanteisiin soveltuvia mittareita vaikutusten merkittävyyden arviointiin ei ole. Tuulivoimaloiden suuren koon vuoksi ne näkyvät maisemassa ja niiden visuaaliset vaikutukset ovat usein merkittäviä. Merkittävä muutos maisemassa ei automaattisesti tarkoita merkittävästi haitallista maisemavaikutusta. Merkittäviä haitallisia vaikutuksia voi kohdentua myös osaan maisemaa, mutta jos maiseman rakenne, luonne ja arvot pääosin säilyisivät, ei vaikutus olisi merkittävästi haitallinen. Merkittävien haitallisten vaikutusten tunnistaminen vaatii maisemakokonaisuuden herkkyuden ja sen erityisten arvojen huomioon ottamista tapauskohtaisesti. Arvioitaessa kaavaratkaisun vaikutuksia tulisi ottaa huomioon maisema-alueen mahdolliset erityispiirteet ja sen sietokyky muutoksille. Maiseman sietokyvyllä tarkoitetaan maiseman visuaalista herkkyyttä eli sen kykyä vastaanottaa uusia elementtejä ilman, että maiseman luonne merkittävästi muuttuu. Tuulivoimaloiden aiheuttamaa visuaalista maiseman muutosta ja vaikutuksen merkittävyyttä arvioidessa tulisi tunnistaa kuinka hallitsevia tuulivoimalat maisemassa ovat. Tilanteissa, joissa tuulivoimalat alkavat hallita maisemaa tai sen merkittäviä yksittäisiä elementtejä, maisemavaikutukset voivat olla merkittävästi haitallisia. Tuulivoimalat voivat jäädä maisemassa taustalle tai ikään kuin sulautua maisemaan. Tilanteissa, joissa voimalat ovat osa laajempaa maisemakokonaisuutta visuaaliset vaikutukset eivät ole niin merkittäviä. Mittakaavaltaan laajat maisemakokonaisuudet tai alueet, joilla jo ennestään on runsaasti ihmisen tekemiä rakennelmia, sietävät usein parhaiten tuulivoimaloiden sijoittamisen.

Tällaisia alueita ovat muun muassa teollisuuslaitosten ja -alueiden ympäristöt, mastojen ja voimajohtojen ympäristöt sekä satama- ja varastoalueet. Toisaalta tiettytyyppisessä ympäristössä pienikin muutos voi maiseman luonteen tai laadun kannalta olla merkittävästi haitallinen. Vaikutuskohteen herkkyuden arvioinnissa kriteerinä voidaan ottaa huomioon muun muassa erillisinventointeihin sisältyvät kohteet. Esimerkiksi valtakunnallisesti arvokkailla maisema-alueilla on todennäköisesti sellaisia erityisiä arvoja ja piirteitä, joihin alueelle sijoittuvalla tuulivoimarakentamisella olisi merkittäviä haitallisia vaikutuksia. Myös arvokkaan maisema-alueen lähiympäristöön sijoittuvalla tuulivoimarakentamisella saattaa olla maisema-alueeseen kohdistuvia merkittäviä haitallisia vaikutuksia.

Pykälän 1 momentin 4 kohdassa säädettäisiin tuulivoimalan teknisen huollon ja sähkönsiirron järjestelyistä. Erityisenä sisältövaatimuksena tuulivoimarakentamista ohjaavan kaavan kohdalla olisi otettava huomioon myös teknisen huollon ja sähkönsiirron järjestämismahdollisuudet. Yleiskaavassa tulisi siten kiinnittää huomiota järjestelyihin, joita tuulivoimatoiminta alueella edellyttää. Mainittuja järjestelyjä voivat olla esimerkiksi huoltoteiden, kaapelointien ja sähköverkkoon liittymisen järjestämismahdollisuuksien huomioon ottaminen. Lainkohta vastaisi voimassa olevan lain 77 b §:n 3 kohtaa.

Pykälän 2 momentissa säädettäisiin vähimmäisetäisyydestä asutukseen niiden tuulivoimayleiskaavojen osalta, jotka eivät sijoittuisi maakuntakaavassa osoitetuille tuulivoimaloiden alueille. Jos tuulivoimarakentamista ohjaava yleiskaava ei sijoitu maakuntakaavassa osoitetulle tuulivoimaloiden alueelle, tuulivoimala olisi sijoitettava vähintään 1 250 metrin etäisyydelle olemassa olevista asuinrakennuksista ja rakentamisluvan saaneista asuinrakennuspaikoista sekä asemakaavassa tai 41 tai 74 §:ssä tarkoitettussa yleiskaavassa osoitetuista asuinrakennuspaikoista. Asuinrakennuksilla tarkoitettaisiin sekä pysyvään asumiseen että loma-asumiseen tarkoitettuja rakennuksia. Säännöksessä tarkoitettuja kaavoja olisivat ne kaavat, joita voidaan käyttää suoraan asuinrakennuksen rakentamisluvan perusteena. Näitä olisivat asemakaavojen lisäksi 40 §:ssä tarkoitettu suoraan rakentamista ohjaava yleiskaava ja rantayleiskaava, josta säädettäisiin 73 §:ssä. Säännös ei koskisi esimerkiksi niitä tilanteita, joissa yleiskaavassa on osoitettu asemakaavoitettavaksi tarkoitettu asuinalue, mutta asemakaavaa ei ole vielä laadittu tai se ei ole vielä voimassa. Säännös koskisi tuulivoimayleiskaavan laadintaa sekä 50 §:n mukaisesti asemakaavan laadintaa silloin, kun asemakaava ohjaisi tuulivoimarakentamista. Kunta voisi kaavoittaa asumista myös lähemmäksi tuulivoimaloita, kunhan laadittavan kaavan sisältövaatimukset täyttyvät. Etäisyysääntelyä ei sovellettaisi rakentamislupamenettelyssä. Vastaavaa vähimmäisetäisyyttä koskevaa säännöstä ei ole voimassa olevassa laissa. Yleiskaavan yleisten sisältövaatimusten ja tuulivoimayleiskaavaa koskevien erityisten sisältövaatimusten perusteella on huomioitava riittävä etäisyys tuulivoimaloiden ja asutuksen välillä, joten etäisyys asutuksesta voi joissakin tapauksissa määräytyä ehdotettavaa vähimmäisetäisyyttä pidemmäksi. Vähimmäisetäisyyden määrittelyssä tulee muun muassa myös aina noudattaa tuulivoimaloiden ulkomelutason ohjearvoista annettua valtioneuvoston asetusta.

Jos tuulivoimarakentamista ohjaava yleiskaava sijoittuisi maakuntakaavassa osoitetulle tuulivoimaloiden alueelle, ei pykälän 2 momentissa ehdotettua vähimmäisetäisyysvaatimusta sovellettaisi tuulivoimayleiskaavoituksessa. Maakuntakaavoituksessa arvioidaan kokonaisuutena laajemman alueen osalta eri tuulivoimaloiden alueiden ja niihin liittyvien voimajohtojen yhteisvaikutuksia sekä pyritään suunnittelun kautta löytämään ympäristövaikutuksiltaan paras mahdollinen lopputulos tuulivoimaloiden alueiden sijoittumisessa. Maakuntakaavoituksessa tärkeimpiä huomioitavia asioita ovat asutukseen kohdistuvat vaikutukset, luonto- ja maisemavaikutukset sekä linnustoon kohdistuvat vaikutukset sekä yhteisvaikutukset. Maakuntakaavassa osoitettavien tuulivoimaloiden alueiden valinnassa otetaan huomioon alueen erityispiirteet ja tarve ohjata alueidenkäyttöä yleiskaavaa

laajemmalle alueelle sovittaen yhteen myös muut maankäyttömuodot. Tuulivoimarakentamisen keskittäminen maakuntakaavassa osoitetuille tuulivoimaloiden alueille edistää valtakunnallisten alueidenkäyttötavoitteiden toteuttamista, vähentää tuulivoimarakentamisen haitallisia ympäristövaikutuksia ja helpottaa tuulivoimarakentamisen ja muun alueiden käytön yhteensovittamista. Maakuntakaavassa voidaan myös antaa suunnittelumääräyksiä, joilla annetaan esimerkiksi luontoarvoihin, maisemaan tai kulttuuriympäristöön liittyviä rajoituksia ja reunaehtoja tuulivoimarakentamisen yksityiskohtaisemmalle suunnittelulle. Maakuntakaavoissa osoitetut tuulivoimaloiden alueet on hyväksytty kuntarajat ylittävän osallistumisen ja päätöksenteon kautta.

Vaikka ehdotetun säännöksen myötä maakuntakaavan rooli tuulivoimakaavoituksen osalta vahvistuisi, ehdotettu säännös ei kuitenkaan muuttaisi ehdotetussa 21 §:ssä säädettyä maakuntakaavan tehtävää eikä maakuntakaavan ohjausvaikutusta yksityiskohtaisempaan suunnitteluun, mistä säädetäisiin 27 §:ssä. Tuulivoimaloiden sijoittumisen tulkinnessa suhteessa maakuntakaavaan olisi aina huomioitava maakuntakaavan yleispiirteisyys.

Pykälän 3 momentin mukaan pykälän 2 momentissa säädettyä vähimmäisetäisyyttä ei sovellettaisi, jos tuulivoimarakentamista ohjaava yleiskaava sijoittuu alueelle, jossa on voimassa tuulivoimarakentamista ohjaava yleiskaava tai asemakaava.

Pykälän 4 ja 5 momenteissa säädetäisiin suostumusmenettelystä. Sen mukaan pykälän 2 momentissa säädettyä vähimmäisetäisyyttä ei sovellettaisi, jos vähintään neljältä viidesosalta sellaisista asuinrakennuksista, rakentamisluvan saaneista asuinrakennuspaikoista ja kaavassa osoitetuista asuinrakennuspaikoista, jotka sijaitsevat lähempänä kuin 1 250 metrin etäisyydellä suunnittelusta tuulivoimalasta, saadaan maanomistajan ja mahdollisen maanvuokraoikeuden haltijan suostumus. Kutakin asuinrakennusta tai asuinrakennuspaikkaa kohden annettaisiin vain yksi kaikkien maanomistajien ja maanvuokraoikeuden haltijoiden yhteinen suostumus. Eli jos esimerkiksi lomarakennus sijaitsee vuokramalla, niin sekä maanomistaja että vuokraoikeuden haltija antavat yhteisen suostumuksen. Kummankin suostumus siis tarvitaan yhteiseen suostumukseen, vain toisen suostumus ei riitä. Laissa ehdotetaan säädetäväksi kirjallisesta suostumuksesta, joka annettaisiin kunnalle, mutta suostumukselle ei muutoin säädetäisi määrämuotoa. Kunta vastaisi siitä, että kaikki nämä maanomistajat ja maanvuokraoikeuden haltijat ovat antaneet suostumuksensa sekä säilyttäisi suostumuksia osana kaava-asiakirjoja ja antaisi niistä tarvittaessa tietoa. Suostumus voitaisiin antaa vasta kaavan tultua vireille. Suostumus raukeaisi, jos kaavaratkaisu, johon suostumus on annettu, muuttuisi kaavan valmistelun edetessä. Annettu suostumus sitoisi omistajanvaihdostilanteissa myös kiinteistön ja maanvuokraoikeuden myöhempiä omistajia. Kerran annettua suostumusta ei myöskään olisi mahdollista jälkikäteen perua, eikä annettuun suostumukseen voisi vedota muutoksenhaun perusteena. Suostumus olisi kertaluonteinen, eli suostumus koskisi vain kulloinkin laadittavaa kaavaa. Jos tuulivoimakaava ei tulisi voimaan, myös suostumus raukeaisi. Annetulla suostumuksella ei olisi vaikutusta osallistumisoikeuksiin tai valitusoikeuteen, maaomistajalla olisi oikeus osallistua kaavaprosessiin ja valittaa tuulivoimakaavasta muutoksenhausta säädetyn mukaisesti.

Suostumusmenettely lisäisi joustoa vähimmäisetäisyyssääntelyyn niissä tilanteissa, joissa suunniteltu tuulivoimayleiskaavan alue ei sijoittuisi maakuntakaavassa osoitetulle tuulivoimaloiden alueelle. Suostumusmenettelyä olisi mahdollista käyttää esimerkiksi tilanteissa, joissa yksi tai muutama asuinrakennuspaikka estäisi muutoin tuulivoimatuotantoon hyvin soveltuvan alueen kaavoittamisen tähän tarkoitukseen. Suostumusmenettely koskisi ainoastaan vähimmäisetäisyyttä asutuksesta, eikä muista tuulivoimakaavaa koskevista vaatimuksista tai menettelyistä voisi suostumuksella poiketa. Kaavan tulisi näin ollen täyttää laissa säädetty sisältövaatimukset normaalisti esimerkiksi maiseman, melun ja välkkeen osalta.

Lakiin ehdotettava vähimmäisetäisyysääntely koskisi tuulivoimayleiskaavan laatimista, joten suostumusmenettelyä ei sovellettaisi suoraan rakentamisluvalla rakennettaviin tuulivoimaloihin.

69 §. *Tuulivoimarakentamista ohjaavan yleiskaavan laatimisesta perittävä korvaus.* Jos kunta laatii ehdotetun 67 §:ssä tarkoitetun tuulivoimarakentamista ohjaavan yleiskaavan pääasiallisesti yksityisen edun vaatimana ja tällaista etua edustavan tahon aloitteesta, olisi edelleen perusteltua, että kunnalla on mahdollisuus periä tältä kaavan laatimiskustannukset kokonaan tai osaksi. Taho voi olla tilanteesta riippuen suunnitteilla olevasta tuulivoimahankkeesta vastaava yhteisö, maanomistaja tai -haltija tai jokin muu toimija. Kunnalla ei olisi velvollisuutta kustannusten perimiseen, vaan asia olisi kunnan harkittavissa. Pykälä vastaisi voimassa olevan lain 77 c §:ää.

9 Luku. Aurinkovoimarakentamista koskevat erityiset säännökset

70 §. *Yleiskaavan käyttö aurinkovoimalan rakentamisluvan perusteena.* Pykälän mukaan yleiskaavaa voitaisiin käyttää suoraan aurinkovoimalan rakentamisluvan perusteena rakentamislain 46 §:n 1 momentissa säädetyn estämättä niillä alueilla, joilla yleiskaavassa on siitä erikseen määrätty. Säännöksen mukaan rakentamisluvan erityisten edellytysten täyttyminen aurinkovoimarakentamista koskien voitaisiin ehdotetun sääntelyn tarkoittamissa tilanteissa selvittää yleiskaavassa. Tällöin rakentamisluvan myöntäminen ei edellyttäisi asemakaavaa tai sitä, että rakentamislain 46 §:n 1 momentin mukaiset sijoittamisen edellytykset suunnittelutarvealueella täyttyvät. Yleiskaavaan otettaisiin tätä koskeva määräys, jolla osoitettaisiin, millä alueella rakentamisluvat kaavassa osoitetuille aurinkovoimaloille, mukaan lukien voimalaa palvelevat rakennukset ja rakennelmat, voidaan myöntää suoraan yleiskaavan perusteella.

71 §. *Aurinkovoimarakentamista koskevan yleiskaavan erityiset sisältövaatimukset.* Pykälässä säädettäisiin aurinkovoimarakentamista koskevan yleiskaavan erityisistä sisältövaatimuksista. Aurinkovoimaloiden rakentamista suoraan ohjaava yleiskaava poikkeaa laajoine aluetarpeineen ja ympäristövaikutuksineen siinä määrin muista suoraan rakentamista ohjaavista yleiskaavoista, että aurinkovoimarakentamista ohjaavan yleiskaavan osalta olisi tarpeen säätää erityisistä sisältövaatimuksista, jotka ottavat huomioon aurinkovoimaloiden rakentamiseen liittyviä erityispiirteitä. Pykälän mukaan erityisten sisältövaatimusten lisäksi olisi noudatettava myös, mitä laissa muutoin yleiskaavasta säädetään. Tällä tarkoitetaan erityisesti 34 §:ssä säädettyjä yleiskaavan sisältövaatimuksia.

Pykälän 1 kohdan mukaan laadittaessa aurinkovoimarakentamista ohjaavaa yleiskaavaa olisi huolehdittava siitä, että yleiskaava ohjaa riittävästi rakentamista ja muuta alueidenkäyttöä kyseisellä alueella. Edellytyksenä yleiskaavan käyttämiselle rakentamisluvan perusteena olisi siten, että yleiskaavan voidaan arvioida olevan riittävä suunnitteluväline ohjaamaan rakentamista alueella. Riittävyyttä arvioitaessa otettaisiin huomioon kohteena olevan alueen olosuhteet sekä suunnitellun rakentamisen määrä ja tehokkuus. Yleiskaava tulisi siten kyseeseen tilanteissa, joissa yleiskaava on mittakaavaltaan ja esitystavaltaan soveltuva kaavamuoto aurinkovoimarakentamisen ohjaamiseen. Keskeistä olisi myös, että aurinkovoimarakentamisen vaikutukset on ylipäänsä mahdollista arvioida yleiskaavoituksen yhteydessä lain 78 §:n edellyttämällä tavalla.

Pykälän 2 kohdan mukaan laadittaessa aurinkovoimarakentamista ohjaavaa yleiskaavaa olisi huolehdittava siitä, että aurinkovoimalan pinta-alasta ei osoiteta merkittävää määrää metsämaalle. Käytännössä tämä tarkoittaisi, että vain pieni osa aurinkovoimalan pinta-alasta voitaisiin osoittaa metsämaalle.

Metsät toimivat hiilen varastoina, eli varastoivat ilmakehästä aiemmin sitomaansa hiilidioksidia. Jos metsän kasvu on suurempi kuin puunkorjuusta ja puiden kuolleisuudesta johtuvat poistumat metsä on myös hiilinielu. Metsän raivaaminen muuhun käyttöön johtaa hiilivaraston purkautumiseen ja tulevan hiilinielun menettämiseen. Maaperätyypistä ja uudesta maankäyttömuodosta riippuen maaperä saattaa muuttua hiilinielusta päästölähteeksi, tai maaperäpäästöt voivat kasvaa merkittävästi. Metsämaan muutokset rakennetuksi maaksi ovat viime vuosina olleet noin 6 000 ha/vuosi. Rakennetun ympäristön osalta metsänraivaus liittyy enenevässä määrin energiantuotannon tarpeisiin. Tämän johdosta aurinkovoimahankkeita on niiden tarvitseman suuren pinta-alan vuoksi tarkoituksenmukaista pyrkiä ohjaamaan pois metsämaalta metsäkadon vähentämiseksi. Vaihtoehtoja metsään rakentamiselle on Suomen kaltaisessa metsäisessä maassa rajallisesti, joten säännös kuitenkin mahdollistaisi sen, että aurinkovoimarakentamiseen osoitetusta alueesta pieni osa osuisi tällaisille alueille. Metsämaalla tarkoitettaisiin säännöksessä puun tuottamiseen käytettävää tai käytettävissä olevaa metsäistä aluetta, jolla puusto kasvaa suotuisimpien kasvuolojen vallitessa keskimäärin vähintään 1 m³/ha vuodessa. Metsämaalla ei tarkoitettaisi kitumaata, jolla puuston keskikasvu on alle 1 m³/ha, mutta vähintään 0,1 m³/ha vuodessa. Näitä alueita voivat olla esimerkiksi kallioalueet, kiviset tai suoperäiset alueet. Metsämaata ei myöskään olisi joutomaa eli luontaisesti lähes tai täysin puuton alue, jonka puuntuotoskyky on alle 0,1 m³/ha vuodessa.

Pykälän 3 kohdan mukaan laadittaessa aurinkovoimarakentamista ohjaavaa yleiskaavaa olisi huolehdittava, että aurinkovoimarakentamista ei osoiteta ojittamattomille luonnontilaisille suoalueille. Ojittamatonta suota on jäljellä noin neljä miljoonaa hehtaaria, josta valtaosa Pohjois-Suomessa. Kaikkiaan yli puolet Suomen suoalasta on ojitettu ja Etelä-Suomessa ojitusosuus ylittää monin paikoin 75 prosenttia. Aurinkovoimalan rakentamisesta aiheutuvat maaperäpäästöt voivat olla erittäin merkittäviä. Tällaisia merkittäviä maaperäpäästöjä saattaa aiheutua nimenomaan soille rakentamisesta. Nämä päästöt riippuvat muun muassa soiden maaperästä, kasvittumisesta ja vesiolosuhteista.

Pykälän 3 kohdan mukaan laadittaessa aurinkovoimarakentamista ohjaavaa yleiskaavaa olisi lisäksi huolehdittava siitä, että sähkönsiirto on mahdollista järjestää.

72 §. *Aurinkovoimarakentamista ohjaavan yleiskaavan laatimisesta perittävä korvaus.* Pykälän mukaan jos 70 §:n mukainen aurinkovoimarakentamista ohjaava yleiskaava laaditaan pääasiallisesti yksityisen edun vaatimana ja aurinkovoimahankkeeseen ryhtyvän taikka maanomistajan tai -haltijan aloitteesta, kunta voi periä tältä yleiskaavan laatimisesta aiheutuneet kustannukset kokonaan tai osaksi. Edelleen pykälän mukaan kunta hyväksyisi kaava-aluekohtaisesti perittävän maksun periaatteet ja maksun perimistavan sekä -ajan. Kunnalla ei olisi velvollisuutta kustannusten perimiseen, vaan asia olisi kunnan harkittavissa.

10 Luku. Ranta-alueita koskevat erityiset säännökset

73 §. *Suunnittelutarve ranta-alueella.* Pykälässä säädettäisiin suunnittelutarpeesta ranta-alueella. Pykälän 1 momentin mukaan meren tai vesistön ranta-alueeseen kuuluvalla rantavyöhykkeelle ei saisi rakentaa rakennuskohdetta ilman asemakaavaa tai sellaista yleiskaavaa, jossa on erityisesti määrätty yleiskaavan tai sen osan käyttämisestä rakentamisluvan myöntämisen perusteena. Pykälä vastaisi voimassa olevan lain 72 §:n 1 momenttia. Rantavyöhykkeellä tarkoitettaisiin rannan osaa, jonka luonnonolosuhteisiin meren tai vesistön vaikutus ulottuu, joka maisemallisesti mielletään rantaan kuuluvaksi tai jolle kohdistuu erilaisia rantaa hyödyntäviä maankäyttötarpeita. Rantavyöhykkeen leveyteen vaikuttaisivat alueen kasvillisuus, maisema, maaston muodot ja muut luonnonolosuhteet. Rantavyöhyke ulottuisi noin 100 metrin etäisyydelle, mutta ei kuitenkaan missään pidemmälle

kuin 200 metrin päähän keskivedenkorkeuden mukaisesta rantaviivasta. Rantavyöhykkeen vähimmäisleveys olisi noin 50 metriä.

Pykälän 2 momentin mukaan mitä 1 momentissa säädetään, koskisi myös ranta-alueita, jolla rakentamisen ja muun käytön suunnitteleminen pääasiassa rantaan tukeutuvan loma-asutuksen järjestämiseksi on tarpeen alueella odotettavissa olevan rakentamisen vuoksi. Pykälä vastaisi voimassa olevan lain 72 §:n 2 momenttia. Ranta-alueella tarkoitettaisiin rantavyöhykettä leveämpää rannan osaa, jolla rannassa oleva tai rantaan tukeutuva loma-asutus vaatii järjestämistä. Ranta-alue ulottuisi rantaviivasta sisämaahan päin niin pitkälle kuin rakentaminen tukeutuu vesistön käyttöön tai vetovoimaan. Tukeutuminen vesistöön voisi tarkoittaa esimerkiksi tieyhteyttä, venevalkamaa tai uimarantaa. Ranta-alueen leveys olisi keskimäärin noin 200 metriä, mutta maisemasta ja muista olosuhteista riippuen se voi olla leveämpikin. Laajoilla Lapin tunturialueilla joen ranta-alueen on oikeuskäytännössä katsottu yksittäistapauksissa ulottuvan jopa puolen kilometrin päähän. Suunnittelutarve voisi syntyä olemassa olevan asutuksen tai odotettavissa olevan rakentamisen vuoksi.

Pykälän 3 momentissa säädettäisiin 1 ja 2 momentissa tarkoitettua suunnittelutarvetta koskevista poikkeuksista. Ranta-alueisiin liittyy joillakin alueilla maanpuolustuksen, rajavalvonnan tai merenkulun tarpeisiin tapahtuvaa rakentamista ja ne tulisi jatkossakin säilyttää rannan suunnittelutarpeen ulkopuolella. Suunnittelutarve ei kosisi myöskään maa- ja metsätalouden tai kalatalouden harjoittamista varten tarpeellista rakentamista, olemassa olevan asuinrakennuksen kanssa samaan pihapiiriin kuuluvan talousrakennuksen rakentamista eikä olemassa olevan asuinrakennuksen korjaamista tai vähäistä laajentamista. Asuinrakennuksen vähäisellä laajentamisella tarkoitettaisiin nykyisen käytännön tapaan sellaista rakennuksen laajentamista, joka ei olennaisesti muuta rakennuksen tai sen käytön vaikutusta. Momentti vastaisi voimassa olevan lain 72 §:n 3 momenttia.

Pykälän 4 momentin mukaan poikkeuksen myöntämisestä 1 ja 2 momentissa säädetyistä rajoituksista säädettäisiin rakentamislain 57 §:ssä. Säännös vastaisi voimassa olevan lain 72 §:n 5 momenttia.

74 §. *Ranta-alueiden loma-asutusta koskevan yleiskaavan ja ranta-asemakaavan erityiset sisältövaatimukset.* Pykälän 1 momenttiin ehdotetaan ranta-alueiden yleis- ja asemakaavoitukselle kaavatyyppien yleisten sisältövaatimusten lisäksi omia sisältövaatimuksia voimassa olevan lain tapaan. Lisäksi olisi noudatettava yleis- ja asemakaavan yleisiä sisältövaatimuksia. Erityisten sisältövaatimusten tarve johtuu ranta-alueiden erityisistä luonnonarvoista, maisemallisesta herkkyydestä, vesiensuojelun tarpeesta, yleisen virkistystarpeen turvaamisesta sekä muista ranta-alueiden ominaispiirteistä. Ranta-alueiden ominaispiirteillä tarkoitetaan niitä erityisiä luonnonympäristöön, kulttuuriympäristöön, maisemaan ja vesiensuojeluun liittyviä piirteitä, joita alueita koskevissa selvityksissä nousee esille. Momentti vastaisi voimassa olevan lain 73 §:n 1 momenttia.

Pykälän 2 momentin mukaan laadittaessa kaavaa alueelle, johon kuuluisi olemassa olevaa kyläaluetta, ei kyläalueella sovellettaisi 1 momentissa säädettyä edellytystä ranta-alueille jäävästä riittävästä yhtenäistä rakentamattomasta alueesta, jos virkistykseen soveltuvien alueiden riittävyys otetaan huomioon. Kyläalueella tarkoitettaisiin tässä useista rakennuksista koostuvaa kylämäistä maaseudun taajamaa. Kylät ovat eri puolilla Suomea erilaisia, minkä vuoksi kyläalueen laajuus ratkaistaisiin kussakin tilanteessa erikseen. Ranta-alueiden suunnittelussa kyläalueiden määrittelyyn olisi kiinnitettävä erityistä huomiota nauhamaisten tie- ja jokivarsiin sijoittuvien kylien kohdalla. Kyläalueilla olisi oleellista turvata tarpeellisten lähivirkistysalueiden säilyminen ja esimerkiksi mahdollisuus uimarantaan. Näissä tilanteissa vaatimus riittävän yhtenäisen rakentamattoman rantaviivan säilyttämisestä ei olisi perusteltu

suhteessa esimerkiksi täydennysrakennusmahdollisuuksien turvaamiseen. Momentti vastaisi voimassa olevan lain 73 §:n 2 momenttia.

Pykälän 3 momentin mukaan ranta-asetmakaavasta olisi muutoin voimassa, mitä asemakaavasta säädetään. Ranta-asetmakaavaan ei kuitenkaan sovellettaisi 61 §:n säännöksiä asemakaavan ajanmukaisuuden arvioinnista.

75 §. *Maanomistajan oikeus loma-asutuksen järjestämistä koskevan ranta-asetmakaavaehdotuksen laatimiseen.* Pykälän 1 momentin mukaan maanomistaja voisi huolehtia loma-asutuksen järjestämistä koskevan asemakaavaehdotuksen laatimisesta omistamalleen ranta-alueelle. Maanomistajalla säilyisi näin ollen oikeus ranta-asetmakaavan laatimiseen nykyiseen tapaan. Voimassa olevassa laissa ranta-asetmakaavassa on osoitettava pääasiassa loma-asutusta, mutta myös esimerkiksi vakituisen asutuksen osoittaminen ranta-asetmakaavassa on mahdollista, kunhan edellytys pääasiallisesta loma-asutuksesta täyttyy. Säännöksen sanamuotoa ehdotetaan tarkennettavaksi siten, että maanomistajan oikeus koskisi lähtökohtaisesti loma-asutuksen järjestämistä. Erityisestä syystä voitaisiin tällaisessa kaavassa kuitenkin osoittaa vähäisessä määrin alueita myös vakituista asutusta ja muuta käyttötarkoitusta varten, mutta ranta-asetmakaavassa ei voitaisi osoittaa pelkästään vakituista asumista. Erityiset syyt voisivat liittyä alueiden sijaintiin kunnan yhdyskuntarakenteessa ja kunnan tavoitteisiin alueidenkäytön kehittämisessä. Koska tällaiseen rakentamiseen liittyy erityisiä velvoitteita kunnalle, on erityisten syiden olemassaolosta syytä neuvotella kunnan kanssa.

Kaava-alueen tulisi muodostaa tarkoituksenmukainen kokonaisuus. Kaava-alueen tarkoituksenmukaisuudesta ei tehtäisi päätöstä ennakkoon, vaan siitä päätettäisiin lopullisesti kaavan hyväksymisen yhteydessä. Myös kaava-alueen tarkoituksenmukaisuudesta olisi kuitenkin syytä neuvotella kunnan ja maanomistajan kesken jo kaavaprosessin alkuvaiheessa.

Pykälän 2 momentin mukaan kunta ohjaisi kaavaehdotuksen laatimista ja voisi asettaa kaavaehdotusta koskevia tavoitteita ja ehtoja. Kunta vastaisi siitä, että kaavan vaikutukset selvitetään 78 §:ssä tarkoitettulla tavalla. Kunta vastaisi myös siitä, että kaavaehdotus laaditaan noudattaen, mitä kaavan sisältövaatimuksista, kaavan esitystavasta, kaavan liittyvästä selostuksesta ja asemakaavan pohjakartasta säädetään. Lisäksi kunnan olisi huolehdittava siitä, että kaavan laatija täyttää 11 §:ssä säädetyt kelpoisuusehdot.

Pykälän 3 momentin mukaan kunnan ja maanomistajan olisi neuvoteltava ennen kaavan laatimisen aloittamista ja lisäksi ennen kaavaehdotuksen asettamista julkisesti nähtäville.

Pykälän 4 momentin mukaan kunnan olisi huolehdittava osallistumisen ja vuorovaikutuksen järjestämisestä 11 luvun mukaisesti.

Pykälän 5 momentin mukaan maanomistajan olisi toimitettava asemakaavaehdotuksen laadinnan yhteydessä syntynyt pohjakartta kunnan säilytettäväksi ja käytettäväksi osana kunnan kartta-aineistoa.

Pykälän 6 momentin mukaan kaavaehdotus olisi kunnassa käsiteltävä ilman aiheetonta viivytystä.

76 §. *Yhteiskäyttöalueet ja yleiset alueet.* Pykälässä säädettäisiin yhteiskäyttöalueista ja yleisistä alueista. Pykälän 1 momentin mukaan ranta-asetmakaavassa voitaisiin osoittaa alueita kaava-alueen sisäistä tarvetta varten (yhteiskäyttöalue). Momentin mukaan yhteiskäyttöalueiden toteuttaminen ja ylläpito kuuluisi niille kiinteistöille, joiden käyttöä varten yhteiskäyttöalueet

on kaavassa osoitettu. Yhteiskäyttöalueiden toteuttamisesta säädettäisiin tarkemmin kaavojen toteuttamisesta annetun lain 75 §:ssä.

Pykälän 2 momentin mukaan ranta-asemakaavassa voitaisiin kunnan suostumuksella osoittaa alueita myös yleisiin tarpeisiin (yleiset alueet). Momentin mukaan tällaisessa asemakaavassa voitaisiin erityisellä määräyksellä yleisten alueiden toteuttaminen määrätä maanomistajan tehtäväksi, jollei sitä ole pidettävä kohtuuttomana asemakaavasta hänelle johtuvan hyödyn vähäisyys huomioon ottaen.

77 §. *Yleiskaavan laatimisesta perittävä korvaus ranta-alueella.* Pykälässä säädettäisiin yleiskaavan laatimisesta perittävästä korvauksesta ranta-alueella. Jos rantoja käsittelevä yleiskaava laaditaan pääasiallisesti loma-asutuksen järjestämiseksi, kunta voisi periä yleiskaavan laatimiskustannukset maanomistajilta heidän kaavasta saamansa hyödyn suhteessa. Kunta hyväksyisi kaava-aluekohtaisesti perittävän maksun periaatteet ja maksun perimistavan ja -ajan. Pykälä vastaisi voimassa olevan lain 76 §:ää muutoin, mutta enää ei säädettäisi voimassa olevan lain tapaan siitä, että kunta voisi periä ainoastaan puolet laatimiskustannuksista.

Laatimiskustannusten periminen maanomistajilta on perusteltua, koska tällaisen yleiskaavan alueelle syntyy yksityisille kuuluvia rakentamismahdollisuuksia. Säännös ei kuitenkaan velvoittaisi kuntaa kustannusten perimiseen, vaan asia olisi kunnan harkittavissa.

11 Luku. Kaavoitusmenettely ja vaikutusten arviointi

78 §. *Vaikutusten selvittäminen kaavaa laadittaessa.* Pykälässä säädettäisiin siitä, miten kaavan vaikutuksia tulisi kaavaa laadittaessa selvittää. Pykälä vastaisi pääosin voimassa olevan lain 9 §:ää ja voimassa olevan maankäyttö- ja rakennusasetuksen 1 §:ää, mutta siihen tehtäisiin joitain lisäyksiä ja tarkennuksia.

Pykälän 1 momentin ensimmäisen säännöksen mukaan kaavan olisi perustuttava kaavan todennäköisesti merkittävät vaikutukset arvioivaan suunnitteluun ja sen edellyttämiin tarpeelliseen tietoon ja selvityksiin. Säännöksessä käytettäisiin voimassa olevasta laissa käytetystä ilmaisusta ”merkittävät vaikutukset” poiketen ilmaisua ”todennäköisesti merkittävät vaikutukset”, jotta säännös vastaisi paremmin SOVA-direktiivissä (2001/42/EY) käytettyä ilmaisua. Muutoksella ei olisi kuitenkaan tarkoitus muuttaa nykytilaa eikä tiukentaa selvitysvelvollisuutta. Muutoksena voimassa olevaan lakiin säännöksessä mainittaisiin myös edellä mainitun suunnittelun edellyttämä tarpeellinen tieto. Tällä tarkoitettaisiin laajasti suunnittelun aikana ja ennen sitä kertynyttä ja hankittavaa suunnittelua palvelevaa ajantasaista tietoa, joka voisi perustua niin tutkimuksiin, selvityksiin kuin myös osallisilta vuorovaikutusmenettelyn kautta kerättävään tietoon ja aineistoon. Selvityksiä olisi laadittava niissä tilanteissa, joissa ajantasaista tietoa ei olisi jo valmiiksi saatavilla.

Momentin toisessa säännöksessä säädettäisiin voimassa olevaa lakia vastaavasti, että kaavan vaikutuksia selvitetessä otetaan huomioon kaavan tehtävä ja tarkoitus. Tämä tarkoittaisi esimerkiksi sitä, että kaavan yleispiirteisyys ja ohjausvaikutus otettaisiin huomioon selvitysten tarkkuutta määriteltäessä. Yleispiirteisiltä kaavoilta, joiden ohjausvaikutus koskee pääasiassa yksityiskohtaisempaa suunnittelua, ei edellytettäisi lähtökohtaisesti samanlaista selvitysten tarkkuustasoa kuin suunnitelmilta, jotka voivat mahdollistaa suoraan hankkeen tai muun alueidenkäytön toteutumisen. Yleispiirteisten kaavojenkin osalta olisi kuitenkin huomioitava, että ne voivat sisältää kaavaratkaisuja, joita on vaikutusten merkittävyyden tai kaavaratkaisun sitovuuden vuoksi mahdollisesti arvioitava tarkemmin. Tällainen tarve voi liittyä esimerkiksi

hanketta varten laadittavaan yleispiirteiseen kaavaan, jolla ratkaistaan jonkin merkittäviä ympäristövaikutuksia aiheuttavan toiminnan sijainti.

Lisäksi 1 momentissa säädettäisiin, että vaikutukset on selvitettävä koko siltä alueelta, jolla niitä arvioidaan olevan.

Pykälän 2 momentin mukaan kaavaa laadittaessa olisi selvitettävä suunnitelman ja tarkasteltavien vaihtoehtojen toteuttamisen todennäköisesti merkittävät välittömät ja välilliset vaikutukset alue- ja yhdyskuntarakenteeseen, yhdyskunta- ja energiatalouteen, liikenteeseen, ihmisten elinoloihin, elinympäristöön, terveyteen ja viihtyvyyteen, luonnon monimuotoisuuteen, kasvi- ja eläinlajeihin, maa- ja kallioperään, veteen, ilmaan, ilmastoon, luonnonvaroihin, maisemaan, rakennettuun ympäristöön, kaupunkikuvaan, kulttuuriperintöön sekä elinkeinoelämän toimintaedellytysten ja toimivan kilpailun kehittymiseen. Momentti vastaisi pääosin sisällöllisesti voimassa olevan maankäyttö- ja rakennusasetuksen 1 §:ää. Ihmisten elinoloja ja elinympäristöä koskevaan kohtaan lisättäisiin kuitenkin ihmisten terveys ja viihtyvyys, koska ne mainitaan myös SOVA-direktiivin liitteessä 1. Lisäksi elinkeinoelämään kohdistuvia vaikutuksia koskevaan kohtaan lisättäisiin myös vaikutukset elinkeinoelämän toimintaedellytysten kehittymiseen.

Pykälän 3 momentissa säädettäisiin, että asemakaavaa laadittaessa on arvioitava kaavan todennäköisesti merkittävät vaikutukset rakentamisen kustannuksiin. Säännös olisi uusi. Todennäköisesti merkittäviä vaikutuksia rakentamisen kustannuksiin aiheutuisi esimerkiksi rakennusten sijoittamisesta sekä pysäköintiä, yhteistilojen määrää, kerroslukumääriä, rakennusmateriaaleja ja julkisivuratkaisuja koskevista kaavamääräyksistä. Kustannukset olisi arvioitava yleisellä tasolla eli tarkkoja hinta-arvioita ei tarvitsisi esittää.

Pykälän 4 momentissa säädettäisiin, että jos yleis- tai asemakaavan 2 momentissa tarkoitetut vaikutukset ulottuvat toisen kunnan alueelle, kaavan vaikutuksia selvittäessä tulee olla tarpeellisessa määrin yhteydessä tähän kuntaan. Jos kaavan 2 momentissa tarkoitetut vaikutukset ulottuvat toisen maakunnan liiton alueelle, tulee vastaavasti olla yhteydessä tähän liittoon.

Pykälän 5 ja 6 momentissa säädettäisiin tilanteista, joissa hankkeen ympäristövaikutukset voidaan arvioida ympäristövaikutusten arviointimenettelystä annetun lain (252/2017) 3 luvun mukaisen menettelyn sijaan kaavoituksen yhteydessä. Momentit vastaisivat voimassa olevan lain 9 §:n 3 ja 4 momenttia.

Pykälän 7 momentin mukaan tarkempia säännöksiä hankkeesta vastaavan velvollisuudesta toimittaa tietoja viranomaisille sekä viranomaisten tehtävistä ja yhteistyöstä annettaisiin valtioneuvoston asetuksella.

79 §. Tieto vireillä olevista kaavoista. Pykälän 1 momentin mukaan kunnan olisi pidettävä yleisessä tietoverkossa tietoa kunnassa vireillä olevista kaavoista. Kunnan olisi pidettävä yleisessä tietoverkossa tietoa myös lähiaikoina vireille tulevista kaavoista, ellei kyse ole vähäisestä asemakaavamuutoksesta. Vaikutukseltaan vähäisenä ei pidettäisi esimerkiksi asemakaavan muutosta, jossa muutetaan rakennuskorttelin tai muun alueen pääasiallista käyttötarkoitusta, supistetaan puistoja tai muita lähivirkistykseen osoitettuja alueita taikka nostetaan rakennusoikeutta tai rakennuksen sallittua korkeutta ympäristöön laajemmin vaikuttavalla tavalla, heikennetään rakennetun ympäristön tai luonnonympäristön arvojen säilymistä taikka muutetaan kaavaa muulla näihin rinnastettavalla tavalla. Pykälän 2 momentin mukaan maakunnan liiton olisi pidettävä yleisessä tietoverkossa tietoa vireillä olevista ja lähiaikoina vireille tulevista maakuntakaavoista.

80 §. *Kaavan vireilletulosta ilmoittaminen ja osallistumis- ja arviointisuunnitelma.* Pykälässä säädettäisiin kaavan vireilletulosta ja osallistumis- ja arviointisuunnitelmasta.

Pykälän 1 momentin mukaan kaavaa laativan viranomaisen olisi ilmoitettava kaavan vireilletulosta noudattaen, mitä kunnallisten ilmoitusten julkaisemisesta kunnassa säädetään kuntalain 108 §:ssä. Voimassa olevaan lakiin ja voimassa olevaan maankäyttö- ja rakennusasetukseen verrattuna kaavan vireilletulosta ilmoittamista yksinkertaistettaisiin. Kuntalain 108 §:n mukaan kunnan ilmoitukset saatetaan tiedoksi julkaisemalla ne yleisessä tietoverkossa, jollei salassapitoa koskevista säännöksistä muuta johdu, sekä tarpeen vaatiessa muulla kunnan päättämällä tavalla. Edelleen kuntalain 108 §:n mukaan ilmoitusten on oltava yleisessä tietoverkossa 14 vuorokautta, jollei asian luonteesta muuta johdu.

Pykälän 1 momentin mukaan kaavoituksen vireilletulosta olisi ilmoitettava lisäksi sillä tavoin, että osallisilla on mahdollisuus saada tietoja kaavoituksen lähtökohdista, suunnitellusta aikataulusta sekä osallistumis- ja arviointimenettelystä. Säännös vastaisi voimassa olevaa lakia. Momentissa määriteltäisiin myös osallinen. Osallisella tarkoitettaisiin voimassa olevaa lakia vastaavasti alueen maanomistajaa ja sitä, jonka asumiseen, työntekoon tai muihin oloihin kaava vaikuttaa tai todennäköisesti vaikuttaa, sekä viranomaista ja yhteisöä, jonka toimialaa suunnittelussa käsitellään.

Pykälän 2 momentin ensimmäisen säännöksen mukaan kaavaa laativan viranomaisen olisi riittävän aikaisessa vaiheessa laadittava kaavan tarkoitukseen ja merkitykseen nähden tarpeellinen suunnitelma osallistumis- ja vuorovaikutusmenettelyistä sekä kaavan vaikutusten arvioinnista (*osallistumis- ja arviointisuunnitelma*). Säännös vastaisi voimassa olevan lain 63 §:n 1 momentin säännöstä osallistumis- ja arviointisuunnitelmasta. Lisäksi momentissa säädettäisiin, että osallistumis- ja arviointisuunnitelma voidaan liittää vireilletulosta ilmoittamiseen. Voimassa olevassa laissa ei ole vastaavaa säännöstä osallistumis- ja arviointisuunnitelman liittämisestä vireilletulosta ilmoittamiseen.

Pykälän 3 momentissa säädettäisiin, että 2 momentin säännökset eivät koske vaikutukseltaan vähäistä asemakaavan muutosta. Vaikutukseltaan vähäisen asemakaavamuutoksen osalta ei siten tarvitsisi tehdä osallistumis- ja arviointisuunnitelmaa. Säännös vastaisi voimassa olevan lain 63 §:n 2 momenttia. Vaikutukseltaan vähäisenä ei pidettäisi esimerkiksi asemakaavan muutosta, jossa muutetaan rakennuskorttelin tai muun alueen pääasiallista käyttötarkoitusta, supistetaan puistoja tai muita lähivirkistykseen osoitettuja alueita taikka nostetaan rakennusoikeutta tai rakennuksen sallittua korkeutta ympäristöön laajemmin vaikuttavalla tavalla, heikennetään rakennetun ympäristön tai luonnonympäristön arvojen säilymistä taikka muutetaan kaavaa muulla näihin rinnastettavalla tavalla.

Pykälän 4 momentin mukaan tarkempia säännöksiä kaavan vireilletulosta ilmoittamisesta ja osallistumis- ja arviointisuunnitelmasta voitaisiin antaa valtioneuvoston asetuksella.

81 §. *Mielipiteen esittäminen kaavaa valmisteltaessa.* Pykälän 1 momentin mukaan kaavaa laativan viranomaisen olisi varattava osallisille ja kunnan jäsenille mahdollisuus mielipiteensä esittämiseen kaavaa valmisteltaessa asettamalla valmisteluaineisto nähtäville tai muulla sopivaksi katsottavalla tavalla. Muu sopivaksi katsottava tapa voisi jossain tilanteissa olla esimerkiksi kaavaa koskeva tilaisuus, jossa osalliset ja kunnan jäsenet voisivat ilmaista mielipiteensä suullisesti.

Pykälän 2 momentin mukaan kaavaa laativan viranomaisen olisi ilmoitettava mahdollisuudesta mielipiteen esittämiseen noudattaen, mitä kunnallisten ilmoitusten julkaisemisesta kunnassa

säädetään kuntalain 108 §:ssä. Voimassa olevaan lakiin ja voimassa olevaan maankäyttö- ja rakennusasetukseen verrattuna ilmoittamista yksinkertaistettaisiin.

Pykälän 3 momentin mukaan asemakaavaa ja yleiskaavaa valmisteltaessa osallisille voitaisiin varata tilaisuus mielipiteensä esittämiseen samalla, kun ilmoitetaan vireilletulosta. Säännös laajentaisi mahdollisuutta yhdistää vireilletulo vaihe ja valmisteluvaiheen kuuleminen, koska voimassa olevan maankäyttö- ja rakennusasetuksen mukaan vireilletulovaihe ja valmisteluvaiheen kuuleminen voidaan yhdistää vain vaikutuksiltaan vähäisten asemakaavojen ja vaikutuksiltaan vähäisten asemakaavojen muutosten osalta.

Pykälän 4 momentin mukaan tarkempia säännöksiä osallistumisesta ja vuorovaikutuksesta kaavan valmisteluvaiheessa voitaisiin antaa valtioneuvoston asetuksella.

82 §. *Hanketta koskevan kaavoituksen ja ympäristövaikutusten arviointimenettelyn kuulemisten yhteensovittaminen.* Pykälän mukaan hankkeen toteuttamiseksi laadittavan kaavan ja hanketta koskevan ympäristövaikutusten arviointimenettelyn ollessa samanaikaisesti vireillä kuulemiset voitaisiin sovittaa yhteen siten kuin ympäristövaikutusten arviointimenettelystä annetun lain 22 §:ssä säädetään. Pykälä vastaisi voimassa olevan lain 62 a §:ää.

83 §. *Kaavaehdotuksen tiedoksianto ja oikeus tehdä kaavaehdotuksesta muistutus.* Pykälässä säädettäisiin maakuntakaavaehdotuksen, yleiskaavaehdotuksen ja asemakaavaehdotuksen asettamisesta julkisesti nähtäville.

Pykälän 1 momentin mukaan maakunnan liiton ja kaava-alueen kuntien olisi annettava maakuntakaavaehdotus tiedoksi julkisella kuulutuksella noudattaen, mitä hallintolain 62 a §:ssä säädetään. Maakuntakaavaehdotuksen olisi kuitenkin oltava nähtävillä hallintolaista poiketen vähintään 30 päivän ajan. Asianomaisten kuntien jäsenillä ja osallisilla olisi oikeus tehdä muistutus kaavaehdotuksesta. Muistutus olisi toimitettava maakunnan liitolle ennen nähtävilläoloajan päättymistä. Momentti vastaisi muuten voimassa olevan lain 65 §:n ja maankäyttö- ja rakennusasetuksen 12 §:n säännöksiä, mutta siinä säädettäisiin voimassa olevasta laista ja asetuksesta poiketen, että maakuntakaavaehdotus olisi annettava tiedoksi hallintolain 62 a §:n mukaisesti yleisessä tietoverkossa.

Pykälän 2 momentin mukaan kunnan olisi annettava yleiskaavaehdotus ja asemakaavaehdotus tiedoksi julkisella kuulutuksella noudattaen, mitä hallintolain 62 a §:ssä säädetään. Kaavaehdotus olisi kuitenkin oltava nähtävillä hallintolaista poiketen vähintään 30 päivän ajan. Vaikutukseltaan vähäistä asemakaavan muutosta koskeva ehdotus olisi pidettävä nähtävänä vähintään 14 päivän ajan. Kunnan jäsenillä ja osallisilla olisi oikeus tehdä muistutus kaavaehdotuksesta. Muistutus olisi toimitettava kunnalle ennen nähtävänäoloajan päättymistä. Momentti vastaisi muuten voimassa olevan lain 65 §:n ja voimassa olevan maankäyttö- ja rakennusasetuksen 19 ja 27 §:n säännöksiä, mutta siinä säädettäisiin voimassa olevasta laista ja asetuksesta poiketen, että yleiskaavaehdotus ja asemakaavaehdotus olisi annettava tiedoksi hallintolain 62 a §:n mukaisesti yleisessä tietoverkossa.

Pykälän 3 momentissa säädettäisiin, että jos nähtävillä ollut kaavaehdotus muutetaan olennaisesti, muutettu kaavaehdotus olisi asetettava uudelleen nähtäville. Jos muutokset koskevat vain yksityistä etua ja niitä osallisia, joita muutokset koskevat, kuullaan erikseen, ei uudelleen nähtäville asettaminen olisi tarpeen. Momentti vastaisi voimassa olevan maankäyttö- ja rakennusasetuksen 32 §:ää.

Pykälän 4 momentin mukaan kaavaa laativan viranomaisen olisi ilmoitettava niille muistutuksen tehneille, jotka ovat ilmoittaneet yhteystietonsa, perusteltu kannanottonsa esitettyyn mielipiteeseen. Momentti vastaisi voimassa olevan lain 65 §:n 2 momenttia.

84 §. *Kaavaehdotuksesta ilmoittaminen maanomistajille ja -haltijoille.* Pykälän mukaan asemakaavaehdotuksen, 40 §:ssä tarkoitetun suoraan rakentamista ohjaavan yleiskaavan, 67 §:ssä tarkoitetun tuulivoimayleiskaavan, 70 §:ssä tarkoitetun aurinkovoimayleiskaavan ja 73 §:ssä tarkoitetun rantayleiskaavan nähtävillä asettamisesta olisi lähetettävä kirjallinen ilmoitus kaavoitettavaan alueeseen kuuluvan maan kunnan tiedossa oleville omistajille ja haltijoille, joiden yhteystiedot ovat kunnan saatavilla. Kunnan tiedossa olevilla maanomistajilla ja maanvuokraoikeuden haltijoilla, joiden yhteystiedot ovat kunnan saatavilla, tarkoitettaisiin niitä tahoja, joiden yhteystiedot löytyvät kiinteistötietojärjestelmästä tai mahdollisista muista järjestelmistä, jotka ovat kunnan käytössä, tai jos kaavoitettavaan alueeseen kuuluvan maan omistajat tai haltijat ovat ilmoittaneet yhteystietonsa kunnalle tai ajantasaiset yhteystiedot muutoin olisivat kunnan tiedossa. Esimerkiksi tilanteissa, joissa kiinteistön omistajaa jakamaton kuolinpesä, ei kaikkien omistajien yhteistietoja ole aina mahdollista selvittää. Ilmoitus olisi lähetettävä viimeistään silloin, kun kaavaehdotus annetaan tiedoksi julkisella kuulutuksella. Voimassa olevan maankäyttö- ja rakennusasetuksen mukaan ilmoitus on lähetettävä vain niille maanomistajille ja maan haltijoille, joiden kotikunta ei kuulu kaavoitettavaan alueeseen.

85 §. *Viranomaisneuvottelu maakuntakaavasta.* Pykälän 1 momentin mukaan maakuntakaavaa valmisteltaessa olisi oltava yhteydessä Lupa- ja valvontavirastoon sekä niihin ministeriöihin, joiden toimialaan kuuluvia valtakunnallisesti merkittäviä asioita kaavassa käsitellään. Säännös vastaisi voimassa olevan lain 66 § 1 momenttiin sisältyvää säännöstä.

Pykälän 2 momentin mukaan maakunnan liiton, Lupa- ja valvontaviraston ja 1 momentissa tarkoitettujen ministeriöiden olisi järjestettävä neuvottelu maakuntakaavan laadintaan liittyvien valtakunnallisten ja muiden keskeisten tavoitteiden toteamiseksi kaavan laadinnan riittävän aikaisessa vaiheessa, kuitenkin viimeistään ennen kuin osallisille varataan 80 §:n mukainen mahdollisuus mielipiteen esittämiseen kaavasta. Vastaava säännös sisältyy voimassa olevaan maankäyttö- ja rakennusasetukseen. Muutoksena voimassa olevaan säännökseen neuvottelun ajankohtaan tulisi joustavuutta. Voimassa olevan asetuksen säännöksen mukaan neuvottelu on järjestettävä kaavoitukseen ryhdyttäessä.

Pykälän 2 momentin mukaan myös maakuntakaavaehdotuksesta olisi edelleen järjestettävä viranomaisneuvottelu. Muutoksena voimassa olevan maankäyttö- ja rakennusasetuksen säännökseen neuvottelu järjestettäisiin maakuntakaavaehdotuksen oltua nähtävillä ja sitä koskevien muistutusten ja lausuntojen saavuttua. Muutos tarkoittaisi luopumista voimassa olevan lainsäädännön mukaisesta maakuntakaavaehdotuksen erillisestä viranomaislausuntovaiheesta.

Pykälän 3 momentin mukaan edellä 2 momentissa tarkoitettuihin neuvotteluihin olisi kutsuttava ne viranomaiset, joiden toimialaan liittyviä asioita kaavassa käsitellään. Muutoksena voimassa olevaan lakiin verrattuna neuvotteluun olisi kutsuttava myös Suomen metsäkeskus, jos kaavassa käsitellään sen toimialaan liittyviä valtakunnallisia tai merkittäviä maakunnallisia asioita. Neuvotteluun olisi kutsuttava myös alueellinen vastuumuseo, jos kaavassa käsitellään sen toimialaan liittyviä asioita, kuten kulttuuriympäristöä koskevia asioita.

Pykälän 4 momentin mukaan tarkempia säännöksiä viranomaisneuvottelusta voidaan antaa valtioneuvoston asetuksella.

86 §. *Viranomaisneuvottelu yleiskaavasta ja asemakaavasta.* Pykälän 1 momentin mukaan kunnan olisi oltava yhteydessä Lupa- ja valvontavirastoon valmisteltaessa yleis- tai asemakaavaa, joka koskee vaikutuksiltaan valtakunnallisia tai merkittäviä maakunnallisia kysymyksiä tai joka on valtion viranomaisen toteuttamisvelvollisuuden kannalta tärkeä. Lupa- ja valvontaviraston ja kunnan kesken olisi järjestettävä neuvottelu tällaiseen kaavaan liittyvien valtakunnallisten, maakunnallisten ja muiden keskeisten tavoitteiden toteutukseksi.

Pykälän 2 momentin mukaan neuvotteluun olisi kutsuttava ne viranomaiset, joiden toimialaa edellä mainitut asiat voivat koskea. Lisäksi neuvotteluun olisi kutsuttava Suomen metsäkeskus, jos kaavassa käsitellään sen toimialaan liittyviä valtakunnallisia tai merkittäviä maakunnallisia asioita. Neuvotteluun olisi kutsuttava myös alueellinen vastuumuseo, jos kaavassa käsitellään sen toimialaan liittyviä asioita, kuten kulttuuriympäristöä koskevia asioita. Neuvottelu olisi järjestettävä kaavaa valmisteltaessa, ennen kuin kunta varaa osallisille tilaisuuden mielipiteen esittämiseen, sekä tarvittaessa sen jälkeen, kun kaavaehdotus on ollut nähtävillä ja sitä koskevat muistutukset ja lausunnot on saatu.

Pykälän 3 momentissa säädettäisiin valtioneuvoston asetuksenantovaltuudesta.

Pykälä vastaisi muuten voimassa olevan lain 66 §:n 2–4 momenttia, mutta siihen lisättäisiin Suomen metsäkeskusta ja alueellista vastuumuseota koskevat säännökset.

87 §. *Lausunnot maakuntakaavaehdotuksesta.* Pykälän mukaan maakunnan liiton olisi pyydettävä lausunnot maakuntakaavaehdotuksesta Lupa- ja valvontavirastolta, niiltä kunnilta, joita asia koskee, kaava-alueeseen rajoittuvien alueiden maakuntien liitoilta, muilta maakuntakaavan kannalta keskeisiltä viranomaisilta ja yhteisöiltä sekä niiltä ministeriöiltä, joita asia koskee. Pykälässä tarkoitettuja muita viranomaisia tai yhteisöjä voisivat olla esimerkiksi eri hallinnonalojen virastot, kuten esimerkiksi elinvoimakeskus, Museovirasto ja alueellinen vastuumuseo, hyvinvointialueet, Puolustusvoimat, Säteilyturvakeskus, liikennehallinnonalan virastot ja rekisteröidyt yhdistykset. Näihin tahoihin kuuluisi myös saamelaiskäräjät silloin, kun kaava sijoittuu saamelaisten kotiseutualueelle tai sillä voi olla vaikutuksia kotiseutualueella.

88 §. *Lausunnot yleiskaavaehdotuksesta.* Pykälän mukaan kunnan olisi pyydettävä yleiskaavaehdotuksesta lausunto maakunnan liitolta, kunnalta, jonka alueidenkäyttöön kaava vaikuttaa, tarpeen mukaan Lupa- ja valvontavirastolta sekä muilta yleiskaavan kannalta keskeisiltä viranomaisilta ja yhteisöiltä. Pykälässä tarkoitettuja viranomaisia tai yhteisöjä voisivat olla esimerkiksi eri hallinnonalojen virastot, kuten esimerkiksi elinvoimakeskus, Museovirasto ja alueellinen vastuumuseo, hyvinvointialueet, Puolustusvoimat, Säteilyturvakeskus, liikennehallinnonalan virastot ja rekisteröidyt yhdistykset. Näihin tahoihin kuuluisi myös saamelaiskäräjät silloin, kun kaava sijoittuu saamelaisten kotiseutualueelle tai sillä voi olla vaikutuksia kotiseutualueella. Pykälä vastaisi voimassa olevan maankäyttö- ja rakennusasetuksen 20 §:ää.

89 §. *Lausunnot asemakaavaehdotuksesta.* Pykälän mukaan kunnan olisi pyydettävä asemakaavaehdotuksesta lausunto maakunnan liitolta, jos kaava koskee maakuntakaavassa käsiteltyjä tai muutoin maakunnallisesti merkittäviä asioita, kunnalta, jonka alueidenkäyttöön kaava vaikuttaa sekä tarpeen mukaan muilta viranomaisilta, joiden toimialaa asemakaavassa käsitellään, sekä asemakaavan kannalta keskeisiltä yhteisöiltä. Pykälässä tarkoitettuja viranomaisia tai yhteisöjä voisivat olla esimerkiksi eri hallinnonalojen virastot, kuten esimerkiksi elinvoimakeskus, Museovirasto ja alueellinen vastuumuseo, hyvinvointialueet, Puolustusvoimat, Säteilyturvakeskus, liikennehallinnonalan virastot ja rekisteröidyt yhdistykset. Näihin tahoihin kuuluisi myös saamelaiskäräjät silloin, kun kaava sijoittuu saamelaisten kotiseutualueelle tai sillä voi olla vaikutuksia kotiseutualueella. Lisäksi lausunto

olisi pykälän mukaan pyydetty Lupa- ja valvontavirastolta, jos kaava koskee valtakunnallisia alueidenkäyttötavoitteita, luonnonsuojelun, kulttuuriympäristön suojelun tai rakennussuojelun kannalta merkittävää aluetta tai kohdetta taikka maakuntakaavassa virkistys- tai suojelualueeksi varattua aluetta. Pykälä vastaisi muuten voimassa olevan maankäyttö- ja rakennusasetuksen 25 §:ää, mutta Lupa- ja valvontaviraston kohdalle lisättäisiin myös kulttuuriympäristön suojelu. Kulttuuriympäristön nimenomaisella mainitsemisella korostettaisiin rakennetun kulttuuriympäristön, arkeologisen kulttuuriperinnön ja maiseman kokonaisuutta.

12 Luku. Asemakaavan ja yleiskaavan laatimista koskeva aloite ja asemakaavan ja yleiskaavan laatiminen yhteistyössä maanomistajan kanssa

90 §. *Asemakaavan ja yleiskaavan laatimista koskeva aloite.* Pykälässä säädettäisiin asemakaavan ja yleiskaavan laatimisaloitteesta.

Pykälän *1 momentin* mukaan maanomistajalla olisi oikeus tehdä kunnalle perusteltu aloite asemakaavan tai yleiskaavan laatimiseksi omistamalleen alueelle. Yleiskaavoja koskeva aloiteoikeus koskisi sellaisia yleiskaavoja, joita voitaisiin käyttää suoraan rakentamisluvan perusteena. Tällaisia kaavoja olisivat 40 §:ssä tarkoitettu suoraan rakentamista ohjaava yleiskaava sekä tuulivoimaa, aurinkovoimaa ja ranta-alueita koskevat yleiskaavat, joista säädettäisiin 67, 70 ja 73 §:ssä.

Aloiteoikeus koskisi maanomistajaa. Maanomistaja voisi luonnollisesti myös valtuuttaa esimerkiksi vuokraoikeudenhaltijan toimimaan puolestaan. Voimassa olevassa laissa ei ole vastaavaa säännöstä, mutta kuntalain 23 §:ssä on yleistä aloiteoikeutta koskeva säännös. Kuntalain 23 §:n mukaan kunnan asukkaalla, kunnassa toimivalla yhteisöllä ja säätiöllä sekä sillä, joka omistaa tai hallitsee kiinteää omaisuutta kunnassa, on oikeus tehdä aloitteita kunnan toimintaa koskevissa asioissa.

Aloitteen tulisi olla perusteltu. Hallintolain 19 §:n mukaan asia pannaan vireille kirjallisesti ilmoittamalla vaatimukset perusteineen.

Pykälän *2 momentin* mukaan kunnan olisi päätettävä aloitteen hyväksymisestä tai hylkäämisestä monijäsenisessä toimielimessään ilman aiheutonta viivytystä ja viimeistään neljän kuukauden kuluessa aloitteen saapumisesta. Monijäsenisellä toimielimellä tarkoitettaisiin kuntalain 30 §:n mukaisia kunnan toimielimiä. Kunnassa on oltava valtuuston lisäksi kunnanhallitus ja tarkastuslautakunta. Valtuusto voi lisäksi asettaa muun muassa kunnanhallituksen alaisena toimivia lautakuntia sekä jaostoja kunnanhallitukseen ja lautakuntaan. Kaavoitusasioita käsitellään useimmissa kunnissa lautakunnassa. Vaikka kaava voitaisiinkin laatia maanomistajan aloitteesta, kunta vastaisi kaavan hyväksymisestä ja siitä, että hyväksyttävä kaava täyttää sille laissa säädetyt vaatimukset. Kaavojen hyväksymispäätösten osalta säädetään erikseen kaavojen hyväksymisestä valtuustossa.

Vaatus käsittelyn viivytyksettömyydestä on hallintolain 23 §:ssä, mutta selvyuden vuoksi sama vaatimus ehdotetaan otettavaksi myös tähän pykälään. Lisäksi säädettäisiin, että aloite olisi käsiteltävä kuitenkin aina neljän kuukauden kuluessa aloitteen saapumisesta.

Pykälän *3 momentin* mukaan kunnan päätökseen 2 momentissa tarkoitettussa asiassa ei saisi hakea muutosta valittamalla. Muutoksenhaku ei olisi tarpeen, koska kaavoituksen käynnistäminen on kunnan harkinnasta eikä aloiteoikeutta ole pidettävä sellaisena oikeutena, joka kuuluisi perustuslain oikeusturvaa koskevan 21 §:n 1 momentin alaan.

91 §. *Asemakaavan ja yleiskaavan laatiminen yhteistyössä maanomistajan kanssa.* Pykälässä säädettäisiin asemakaavaehdotuksen ja yleiskaavaehdotuksen laatimisesta yhteistyössä maanomistajan kanssa. Myös voimassa olevan kaavan muuttaminen on kaavan laatimista, joten säännös koskisi myös kaavamuutoksia.

Pykälän 1 momentin mukaan kunta voisi maanomistajan pyynnöstä päättää antaa asemakaavaehdotuksen tai yleiskaavaa koskevan ehdotuksen maanomistajan laadittavaksi tämän omistamalle alueelle. Yleiskaavojen osalta tämä koskisi sellaisia yleiskaavoja, joita voitaisiin käyttää suoraan rakentamisluvan perusteena. Tällaisia kaavoja olisivat 40 §:ssä tarkoitettu suoraan rakentamista ohjaava yleiskaava sekä tuulivoimaa, aurinkovoimaa ja ranta-alueita koskevat yleiskaavat, joista säädettäisiin 67, 70 ja 73 §:ssä.

Kunnan olisi päätettävä pyynnön hyväksymisestä tai hylkäämisestä monijäsenisessä toimielimessään. Kaavaehdotuksen antaminen maanomistajan laadittavaksi olisi kunnan päätösvallassa eikä pykälässä annettaisi maanomistajalle subjektiivista oikeutta kaavaehdotuksen laatimiseen. Näin ollen kunnan kaavoitusmonopoli säilyisi. Kunta myös vastaisi aina kaavan hyväksymisestä tai hylkäämisestä. Maanomistaja voisi käytännössä myös valtuuttaa esimerkiksi vuokraoikeudenhaltijan toimimaan puolestaan.

Pykälän 2 momentin mukaan kunta ohjaisi kaavaehdotuksen laatimista ja voisi asettaa kaavaehdotusta koskevia tavoitteita ja ehtoja. Tarkoituksena olisi, että kunta voisi ohjata kaavaehdotuksen laatimista alusta alkaen. Kunta vastaisi siitä, että kaavan vaikutukset selvitetään 78 §:ssä tarkoitettulla tavalla. Kunta vastaisi myös siitä, että kaavaehdotus laaditaan noudattaen, mitä kaavan sisältövaatimuksista, kaavan esitystavasta, kaavan liittyvästä selostuksesta ja asemakaavan pohjakartasta säädetään. Lisäksi kunnan olisi huolehdittava siitä, että kaavan laatija täyttää 11 §:ssä säädetyt kelpoisuusehdot. Kunta voisi perustellusta syystä palauttaa kaavaehdotuksen valmisteluun. Perusteltu syy voisi olla esimerkiksi se, jos ehdotus ei täyttäisi kunnan sille asettamia tavoitteita ja ehtoja tai laissa säädettyjä vaatimuksia. Perusteltu syy voisi liittyä myös kaavan valmistelun aikana osallisten ja kunnan jäsenten mielipiteissään ja muistutuksissaan esiin nostamiin asioihin. Samoin perustein kunta voisi myös keskeyttää kaavaehdotuksen valmistelun. Kunnan olisi päätettävä kaavaehdotuksen valmistelun keskeyttämisestä monijäsenisessä toimielimessään.

Kunnan olisi perusteltava maanomistajan pyyntöä koskeva päätös sekä päätös, jolla kaavaehdotuksen valmistelu keskeytetään. Hallintolain 45 §:n mukaan päätös on perusteltava ja perusteluissa on ilmoitettava, mitkä seikat ja selvitykset ovat vaikuttaneet ratkaisuun sekä mainittava sovelletut säännökset.

Pykälän 3 momentin mukaan kunnan ja maanomistajan olisi neuvoteltava ennen kaavan laatimisen aloittamista ja lisäksi ennen kaavaehdotuksen asettamista nähtäville. Neuvottelujen tarkoituksena olisi, että kunta ja maanomistaja keskustelevat yhdessä kaavaa koskevista tavoitteista ja ehdoista sekä kaavaa koskevista lain vaatimuksista.

Pykälän 4 momentin mukaan kunnan olisi huolehdittava osallistumisen ja vuorovaikutuksen järjestämisestä 11 luvun mukaisesti. Kunta siis huolehtisi muun muassa osallistumis- ja arviointisuunnitelman laatimisesta, vuorovaikutuksesta kaavaa valmisteltaessa ja kaavaehdotuksen asettamisesta julkisesti nähtäville.

Pykälän 5 momentin mukaan maanomistajan olisi toimitettava kaavaehdotuksen laadinnan yhteydessä syntynyt pohjakartta kunnan säilytettäväksi ja käytettäväksi osana kunnan kartta-aineistoa. Vastaava pohjakarttaa koskeva säännös on sekä voimassa olevassa laissa että ehdotetussa 75 §:ssä maanomistajan valmistelevaa ranta-asemakaavaa koskien.

Pykälän 6 momentin mukaan kunnan päätökseen 1 ja 2 momentissa tarkoitettussa asiassa ei saisi hakea muutosta valittamalla. Valittaa ei siis voisi päätöksestä, jolla kunta on antanut kaavaehdotuksen maanomistajan laadittavaksi eikä myöskään päätöksestä, jossa kaavaehdotusta ei ole annettu maanomistajan laadittavaksi. Valittaa ei voisi myöskään kaavaehdotuksen valmistelun keskeyttämistä koskevasta päätöksestä. Muutoksenhaku ei olisi tarpeen, koska laatimisoikeuden saaminen riippuu kunnan harkinnasta eikä laatimisoikeutta ole pidettävä sellaisena oikeutena, joka kuuluisi perustuslain oikeusturvaa koskevan 21 §:n 1 momentin alaan.

Pykälässä ei säädettäisi kunnan mahdollisuudesta periä kaavan laatimiskustannuksia maanomistajalta tai -haltijalta, koska kustannusten perimisestä säädetään erikseen kutakin kaavamuotoa koskevassa luvussa.

13 Luku. Merialuesuunnittelu

92 §. *Merialuesuunnittelun tarkoitus ja sisältö.* Pykälässä säädettäisiin merialuesuunnittelun tarkoituksesta ja sisällöstä. Pykälä vastaisi voimassa olevan lain 67 a §:ää.

Pykälän 1 momentissa säädettäisiin, että merialuesuunnittelun tarkoituksena olisi edistää merialueen eri käyttömuotojen kestävää kehitystä ja kasvua, merialueen luonnonvarojen kestävää käyttöä sekä meriympäristön hyvän tilan saavuttamista. Käyttömuodoilla tarkoitetaan eri aloja, kuten kalastusta, virkistystä tai energiantuotantoa. Luonnonvarat voivat olla esimerkiksi kalansaaliita, meren pohjan mineraaleja tai rannikon virkistysympäristöä. Eri käyttömuotojen kestävä kehitys ja kasvun edistäminen tarkoittaa esimerkiksi sitä, että merialuesuunnittelussa sovelletaan ekosysteemipohjaista lähestymistapaa. Meriympäristön hyvän tilan edistäminen tarkoittaa suunnittelua, joka huomioi merenhoidon tavoitteet.

Pykälän 2 momentissa säädettäisiin, että merialuesuunnittelussa olisi tarkasteltava eri käyttömuotojen nykyisiä ja tulevia tarpeita ja pyrittävä sovittamaan ne yhteen. Tarkasteltavia ja yhteen sovitettavia käyttömuotoja olisivat erityisesti energia-alat, meriliikenne, kalastus ja vesiviljely, matkailu, virkistyskäyttö sekä ympäristön ja luonnon säilyttäminen, suojele ja parantaminen. Lisäksi merialuesuunnittelussa voitaisiin tarkastella myös muita käyttömuotoja.

Lisäksi säädettäisiin, että suunnitelmaa laadittaessa olisi kiinnitettävä huomiota merialueen ominaispiirteisiin. Näitä olisivat muun muassa luonnonmaantieteelliset olot, luonnonarvot ja kulttuuriperintö. Suunnittelussa olisi myös kiinnitettävä huomiota maan ja meren välisiin vaikutussuhteisiin. Ne voivat liittyä esimerkiksi olemassa olevaan tai suunniteltuun asutukseen, satamiin, liikenneyhteyksiin, energiaverkkoihin tai muuhun maalle sijoittuvaan toimintaan, jolla on vaikutusta mereen. Lisäksi olisi kiinnitettävä huomiota maanpuolustuksen ja rajavalvonnan tarpeisiin.

Ehdotetulla säännöksellä pantaisiin täytäntöön merialuesuunnitteludirektiivin 1 artiklan, 4 artiklan 2 ja 5 kohtien, 5 artiklan 1 ja 2 kohtien, 6 artiklan 1 ja 2a, 2b ja 2c kohtien, 7 artiklan ja 8 artiklan velvoitteet.

93 §. *Merialuesuunnitelman laatiminen ja hyväksyminen.* Pykälässä säädettäisiin merialuesuunnitelman laatimisesta ja hyväksymisestä. Pykälä vastaisi voimassa olevan lain 67 b §:ää.

Pykälässä 1 momentissa säädettäisiin, että merialuesuunnitelma laadittaisiin aluevesille ja talousvyöhykkeelle. Aluevedet on määritelty laissa Suomen aluevesien rajoista ja talousvyöhykkeistä laissa Suomen talousvyöhykkeestä.

Merialuesuunnitelman laatimisesta ja hyväksymisestä vastaisivat ne maakuntien liitot, joiden alueeseen kuuluu aluevesiä. Maakuntien liittojen tulisi valmistella merialuesuunnitelma yhteistyössä toistensa kanssa. Maakuntien liitot voisivat sopia keskenään mahdollisesta yhteisestä hyväksymismenettelystä. Yhteistyöllä pyrittäisiin kokonaisvaltaiseen ja laaja-alaiseen suunnitteluun, prosessien ja suunnitelmien yhteensovittamiseen sekä resurssitehokkuuteen.

Maakuntien liittojen tulisi sovittaa merialuesuunnitelmat yhteen keskenään ja mahdollisuuksien mukaan Ahvenanmaan merialuesuunnitelman kanssa. Tarkoituksena olisi vahvistaa suunnitelmissa esitettävien toimintojen jatkuvuutta niiden välillä ja välttää eri suunnitelmien välisiä mahdollisia ristiriitoja.

Ehdotetulla säännöksellä pantaisiin täytäntöön direktiivin 2 artiklan 1 kohdan, 4 artiklan 1 kohdan, 6 artiklan 2c kohdan ja 13 artiklan 1 kohdan velvoitteet.

Pykälän 2 momentissa säädettäisiin valtioneuvoston asetuksenantovaltuudesta. Tarkemmat säännökset merialuesuunnitelmien lukumäärästä, suunnittelualueista ja määräajoista annettaisiin valtioneuvoston asetuksella.

Esitykseen ei ehdoteta otettavaksi säännöksiä merialuesuunnitelman esitystavasta, vaan se jäisi maakuntien liittojen itse ratkaistavaksi. Pykälän 2 momenttiin ehdotettuun asetuksenantovaltuuteen ehdotetaan otettavaksi kuitenkin mahdollisuus antaa merialuesuunnitelman esitystapaa koskevia säännöksiä valtioneuvoston asetuksella.

94 §. Osallistuminen ja lausunnot. Pykälässä säädettäisiin osallistumisesta ja lausunnoista. Pykälä vastaisi voimassa olevan lain 67 c §:ää.

Pykälän 1 momentissa säädettäisiin, että maakuntien liittojen on järjestettävä merialuesuunnitelman valmistelu siten, että viranomaisilla ja yhteisöillä, joiden toimialaa suunnittelussa käsitellään, on mahdollisuus osallistua suunnitelman valmisteluun. Maakuntien liittojen olisi pyydettävä riittävän varhaisessa suunnittelun vaiheessa lausunnot niiltä viranomaisilta ja yhteisöiltä, joiden toimialaan suunnitelma olennaisesti liittyy. Näitä toimialoja olisivat ainakin energia-alat, meriliikenne, kalastus ja vesiviljely, matkailu, virkistyskäyttö sekä ympäristön ja luonnon suojelu. Osallistumismahdollisuuden ja lausunnotmenettelyjen tavoitteena on sitouttaa eri tahot laadittavaan suunnitelmaan ja lisätä suunnitelman vaikuttavuutta. Ulkoministeriöltä olisi pyydettävä lausunto talousvyöhykkeen osalta. Ulkoministeriön lausunnon avulla varmistettaisiin, että talousvyöhykettä koskevat kansainvälisen oikeuden velvoitteet otetaan huomioon suunnitelmissa.

Pykälän 2 momenttiin ehdotetun säännöksen mukaan kaikille muille kuin 1 momentissa tarkoitetuille tahoille tulisi varata mahdollisuus tutustua valmisteluaineistoon ja esittää siitä mielipiteensä. Tämä tulisi tehdä ilmoittamalla asiasta yleisessä tietoverkossa. Mahdollisuus mielipiteen esittämiseen varattaisiin pitämällä valmisteluaineisto nähtävillä vähintään 30 päivää.

Ehdotetulla pykälällä pantaisiin täytäntöön direktiivin 6 artiklan 2d kohdan ja 9 artiklan velvoitteet.

95 §. Merialuesuunnitelmasta tiedottaminen. Pykälässä säädettäisiin merialuesuunnitelmasta tiedottamisesta. Pykälä vastaisi voimassa olevan lain 67 d §:ää.

Maakuntien liittojen tulisi tiedottaa hyväksytystä suunnitelmasta ja sen perusteluista yleisessä tietoverkossa. Perusteluissa tulisi esittää muun muassa, miten mielipiteet ja lausunnot on otettu suunnitelmassa huomioon. Tieto hyväksytystä merialuesuunnitelmasta olisi lisäksi lähetettävä valmisteluun osallistuneille viranomaisille ja yhteisöille. Hyväksytyyn suunnitelmaan tulisi olla eri osapuolien saatavilla yleisessä tietoverkossa.

Pykälän 2 momenttiin ehdotetaan otettavaksi säännös hyväksytyjen merialuesuunnitelmien toimittamisesta ympäristöministeriöön. Maakuntien liittojen tulisi toimittaa hyväksytyt merialuesuunnitelmat ja niihin tehdyt muutokset viipymättä tiedoksi ympäristöministeriöön, jotta ministeriö voi raportoida merialuesuunnitelmista Euroopan komissiolle direktiivin mukaisessa kolmen kuukauden määräajassa.

Ehdotetulla pykälällä pantaisiin täytäntöön direktiivin 9 artiklan velvoitteet.

14 Luku. Kansallinen kaupunkipuisto

96 §. *Kansallinen kaupunkipuisto.* Pykälässä säädettäisiin kansallisesta kaupunkipuistosta. Tavoitteena olisi edelleen kansallisesti merkittävien, kaupunkiseuduilla sijaitsevien laajojen, kulttuuriympäristö-, puisto-, virkistys- ja viheraluekokonaisuuksien säilyttämisen turvaaminen ja hoidon edistäminen. Kaupungistuvassa yhteiskunnassa näillä alueilla on yhä suurempi merkitys hyvän elinympäristön sekä luonnon- ja kulttuuriperinnön näkökulmasta. Suomen ensimmäinen kansallinen kaupunkipuisto perustettiin Hämeenlinnaan vuonna 2001. Nykyisin kansallisia kaupunkipuistoja on 11.

Pykälän 1 momentin mukaan kaupunkimaiseen ympäristöön kuuluvan alueen kulttuuri- tai luonnonmaiseman kauneuden, luonnon monimuotoisuuden, historiallisten ominaispiirteiden tai siihen liittyvien kaupunkikuvallisten, sosiaalisten, virkistyksellisten tai muiden erityisten arvojen säilyttämiseksi ja hoitamiseksi voitaisiin perustaa kansallinen kaupunkipuisto. Pykälä vastaisi voimassa olevan lain 68 §:n 1 momenttia.

Pykälän 2 momentin mukaan kansalliseen kaupunkipuistoon voitaisiin osoittaa alueita, jotka kaavassa on osoitettu puistoksi, virkistys- tai suojelualueeksi, arvokkaaksi maisema-alueeksi tai muuhun kansallisen kaupunkipuiston tarkoituksen kannalta sopivaan käyttöön.

Pykälän 3 momentin mukaan puistoon osoitettaisiin ensi sijassa kunnan, valtion tai muun julkisyhteisön omistuksessa olevia alueita. Muita alueita puistoon voitaisiin osoittaa omistajan suostumuksella. Voimassa olevasta laista poiketen maanomistajan suostumus tarvittaisiin aina. Alun perin maanomistajan suostumus vaadittiin, mutta vaatimus maanomistajan suostumuksesta poistettiin lakimuutoksella 1129/2008. Omistajan suostumusta koskevaa vaatimusta pidettiin ennen lakimuutosta kunnissa alueellisesti yhtenäisen kaupunkipuiston perustamista tarpeettomasti vaikeuttavana erityisesti niissä tilanteissa, joissa kaupunkipuistoon oli perusteltua sisällyttää sellaisia rakennettuja kulttuuriympäristöjä, jotka on jo kaavalla suojeltu. Kansallisen kaupunkipuiston perustamisella ei tuolloin katsottu olevan näille alueille sellaisia oikeudellisia vaikutuksia, jotka edellyttäisivät suostumusta. Maanomistajan oikeusturvaa ja omaisuudensuojaa koskevat vaatimukset kuitenkin puoltavat maanomistajan suostumuksen palauttamista.

97 §. *Kansallisen kaupunkipuiston perustaminen.* Pykälässä säädettäisiin kansallisen kaupunkipuiston perustamisesta. Voimassa olevan lain 69 §:ää vastaavasti kansallisen kaupunkipuiston perustamisesta päättäisi ympäristöministeriö ja puisto voitaisiin perustaa kunnan hakemuksesta. Pykälään lisättäisiin kuitenkin voimassa olevasta laista poiketen osallistumista ja vuorovaikutusta koskevat säännökset.

Pykälän 2 momentin mukaan kunnan olisi pidettävä hakemusluonnosta ja muita valmisteluasiakirjoja yleisesti nähtävillä 30 päivän ajan ja ilmoitettava nähtävillä olemisesta noudattaen, mitä kunnallisten ilmoitusten julkaisemisesta kunnassa säädetään kuntalain 108 §:ssä.

Pykälän 3 momentin mukaan kunnan olisi myös varattava osallisille ja kunnan jäsenille tilaisuus mielipiteen esittämiseen hakemusluonnoksesta ja toimitettava esitetyt mielipiteet ja niitä koskeva kannanotto hakemuksen liitteenä ympäristöministeriölle.

98 §. *Kansallista kaupunkipuistoa koskevat määräykset.* Pykälässä säädettäisiin kansallista kaupunkipuistoa koskevista määräyksistä. Pykälä vastaisi muuten pääosin voimassa olevan lain 70 §:ää, mutta hoito- ja käyttösuunnitelman vahvistaisi lupa- ja valvontavirasto ympäristöministeriön sijasta ja pykälään lisättäisiin osallistumista ja vuorovaikutusta koskevat säännökset.

Pykälän 1 momentin mukaan kansallisen kaupunkipuiston perustamispäätökseen voitaisiin ottaa kunnan hakemuksen mukaisia alueen olennaisten arvojen säilyttämiseksi tarpeellisia määräyksiä. Voimassa olevaan lakiin verrattuna säännöksessä mainittaisiin kunnan suostumuksen sijasta kunnan hakemuksen mukaiset määräykset. Jos perustamispäätökseen valmisteluvaiheessa ilmenisi tarvetta ottaa päätökseen myös muita kuin kunnan alkuperäisen hakemuksen mukaisia määräyksiä, kunta voisi täydentää hakemustaan tarvittavin osin. Momentin mukaan muut alueen hoidon ja käytön kannalta tarpeelliset määräykset annettaisiin hoito- ja käyttösuunnitelmassa, jonka kunta laatisi.

Pykälän 2 momentin mukaan hoito- ja käyttösuunnitelman valmistelun olisi tapahduttava vuorovaikutuksessa niiden kanssa, joiden oloihin asia saattaa huomattavasti vaikuttaa. Lisäksi kunnan olisi pidettävä hoito- ja käyttösuunnitelmaluonnosta yleisesti nähtävillä 30 päivän ajan ja ilmoitettava nähtävänä olemisesta noudattaen, mitä kunnallisten ilmoitusten julkaisemisesta kunnassa säädetään kuntalain 108 §:ssä. Osallisille ja kunnan jäsenille olisi varattava tilaisuus mielipiteen esittämiseen luonnoksesta.

Pykälän 3 momentin mukaan hoito- ja käyttösuunnitelman hyväksyisi voimassa olevan lain tapaan ympäristöministeriö.

Pykälän 4 momentin mukaan kansalliseen kaupunkipuistoon kuuluvan alueen kaavoituksessa ja muussa alueeseen vaikuttavassa suunnittelussa ja päätöksenteossa olisi otettava huomioon puistoa koskevat määräykset.

99 §. *Kansallisen kaupunkipuiston lakkauttaminen tai määräysten muuttaminen.* Pykälässä säädettäisiin puiston lakkauttamisesta ja määräysten muuttamisesta. Pykälä vastaisi voimassa olevan lain 71 §:ää.

Pykälän 1 momentin mukaan kansallinen kaupunkipuisto voidaan lakkauttaa tai sen rajausta muuttaa, jos alueen arvo on olennaisesti vähentynyt tai jos yleisen edun kannalta erittäin tärkeä hankkeen tai suunnitelman toteuttaminen sitä edellyttää.

Pykälän 2 momentin mukaan mitä 97 §:ssä säädetään puiston perustamisesta ja 98 §:ssä puistoa koskevista määräyksistä, koskee myös puiston lakkauttamista ja määräysten muuttamista.

15 Luku. Valtion rajat ylittävät ympäristövaikutukset

Ehdotetuilla 100–102 §:llä pantaisiin voimassa olevan lain 206 a-c §:ä vastaavasti täytäntöön Euroopan parlamentin ja neuvoston direktiivissä (2001/42/EY, ns. SOVA-direktiivi) ja Suomea velvoittavassa kansainvälisessä sopimuksessa (YK:n Euroopan talouskomission valtioiden rajat ylittävien ympäristövaikutusten arviointia koskeva yleissopimus ja siihen liitetty strategisesta ympäristöarvioinnista tehty pöytäkirja, jäljempänä SOVA-pöytäkirja) edellytetyt ilmoitus- ja neuvottelumenettelyt.

100 §. *Suomen alueelle laadittavaan kaavaan liittyvä ilmoitus- ja neuvotteluvelvollisuus.* Suomen ympäristökeskuksen olisi huolehdittava SOVA-direktiivin 7 artiklan edellyttämästä ilmoitusmenettelystä ja neuvottelujen käymisestä toisen Euroopan unionin jäsenvaltion kanssa, jos laadittavasta kaavasta aiheutuu todennäköisesti merkittäviä ympäristövaikutuksia toisen jäsenvaltion alueelle tai jos toinen jäsenvaltio, jolle todennäköisesti aiheutuu merkittäviä ympäristövaikutuksia, sitä pyytää. Vastaavasti kyseisistä menettelyistä olisi huolehdittava, jos valtioiden rajat ylittävien ympäristövaikutusten arvioinnista tehtyyn yleissopimuksen (SopS 67/1997) liittyvä pöytäkirja (SopS 69/2010) siihen velvoittaa.

101 §. *Suomen alueelle laadittavaan kaavaan liittyvä ilmoitus- ja neuvottelumenettely.* Pykälän 1 momentissa säädettäisiin ympäristövaikutusten kohteena olevan valtion kanssa käytävästä ilmoitus- ja neuvottelumenettelystä. Jos valmisteltavana olevalla kaavalla todennäköisesti on merkittäviä ympäristövaikutuksia toisen valtion alueelle, kaavaa laativan viranomaisen olisi viipymättä toimitettava ilmoitus kaavoituksen vireille tulosta Suomen ympäristökeskukselle. SOVA-direktiivin 7 artiklan mukaan toiselle valtiolle on toimitettava jäljennös suunnitelmaluonnoksesta ja asiaankuuluvasta ympäristöselostuksesta. Tämän vuoksi Suomen ympäristökeskukselle toimitettavaan ilmoitukseen tulisi liittää kaavaa koskeva osallistumis- ja arviointisuunnitelma ja käytettävissä oleva kaavan valmisteluaineisto.

Pykälän 2 momentin mukaan jos Suomen ympäristökeskus katsoo, että laadittavalla kaavalla on todennäköisesti merkittäviä ympäristövaikutuksia toisen valtion alueelle, tai jos todennäköisesti merkittävien ympäristövaikutusten kohteena oleva valtio sitä pyytää, Suomen ympäristökeskuksen olisi SOVA-direktiivin 7 artiklan 1 kohdan mukaisesti ilmoitettava vaikutusten arvioinnista ja toimitettava kaavan toteuttamisesta aiheutuvien ympäristövaikutusten arvioimiseksi tarpeellinen 1 momentissa tarkoitettu aineisto toiselle valtiolle. Toiselle valtiolle toimitettavaa aiheistoa olisi kaavan edetessä täydennettävä kaavaselostuksella, joka sisältää SOVA-direktiivin 5 artiklassa tarkoitettun ympäristöselostuksen. Suomen ympäristökeskuksen olisi toimitettava toiselle valtiolle annettava ilmoitus tiedoksi ulkoasiainministeriölle.

Pykälän 3 momentin mukaan kaavan toteuttamisesta toisen valtion alueelle aiheutuvat ympäristövaikutukset kuvaava aineisto olisi tarvittaessa riittävältä osin käännettävä asianomaisille kielille. Käännösten kustannuksista vastaisi kaavan laatimisesta vastaava viranomainen.

Pykälän 4 momentin mukaan, jos valtio, jolle aineisto on toimitettu, 30 päivän kuluessa aineiston saamisesta ilmoittaa haluavansa neuvotella asiasta, Suomen ympäristökeskuksen olisi SOVA-direktiivin 7 artiklan 2 kohdan mukaisesti aloitettava neuvottelut laadittavan kaavan toteuttamisen aiheuttamista todennäköisistä rajat ylittävistä ympäristövaikutuksista ja tällaisten vaikutusten vähentämiseksi tai poistamiseksi suunnitelluista toimenpiteistä. Neuvotteluissa sovittaisiin järjestelyistä, joita noudatetaan annettaessa viranomaisille sekä yleisölle valtiossa, johon kohdistuu todennäköisesti merkittäviä ympäristövaikutuksia, tilaisuus esittää mielipiteensä kohtuullisessa ajassa.

Pykälän 5 momentin mukaan kaavaa laadittaessa olisi SOVA-direktiivin 8 artiklan mukaisesti otettava huomioon valtioiden välisten neuvottelujen tulokset. Neuvottelujen tulokset eivät kuitenkaan rajoittaisi kaavan laativalle viranomaiselle tämän lain mukaan kuuluvaa päätösvaltaa.

Pykälän 6 momentin mukaan tarkempia säännöksiä ilmoitus- ja neuvottelumenettelystä voitaisiin antaa valtioneuvoston asetuksella.

102 §. *Ilmoittaminen kaavan hyväksymisestä toiselle valtiolle.* Pykälän mukaan kaavan laatineen viranomaisen olisi viipymättä ilmoitettava 101 §:ssä tarkoitetun kaavan hyväksymisestä Suomen ympäristökeskukselle sekä toimitettava tälle hyväksytty kaava ja kaavaselostus. Kaavaselostukseen olisi liitettävä myös selvitys siitä, miten toisen valtion kanssa käytyjen neuvottelujen tulokset on otettu kaavassa huomioon. Suomen ympäristökeskuksen olisi ilmoitettava kaavan hyväksymisestä ja toimitettava mainitut asiakirjat valtiolle, jonka kanssa on käyty 101 §:n mukaiset neuvottelut.

16 Luku. Pakkokeinot ja seuraamukset

103 §. *Määräys suunnitteluelvoitteen toteuttamiseksi.* Pykälä vastaisi sisällöltään pääosin voimassa olevan lain 177 §:ää.

Muutoksena voimassa olevaan lakiin nähden ympäristöministeriö ei enää tekisi suunnitteluelvoitetta koskevia päätöksiä, jotka olisivat tulleet vireille hakemuksesta. Ympäristöministeriöön on saapunut vuosien varrella useita yksityisten tahojen tekemiä hakemuksia määräyksen antamisesta. Valtaosa päätöksistä on ollut kielteisiä, eli ympäristöministeriö ei ole nähnyt perustetta suunnitteluelvoitetta koskevan määräyksen antamiseksi. Ympäristöministeriöön voisi jatkossakin ilmoittaa tilanteista, joissa ilmoittaja katsoisi suunnitteluelvoitetta koskevan määräyksen olevan tarpeellinen, mutta ympäristöministeriöllä ei olisi velvoitetta antaa kielteistä päätöstä, jos ympäristöministeriön mielestä suunnitteluelvoitteen määräämiseen edellytykset eivät täytyisi.

Pykälän 1 momentissa säädettäisiin, että jos kunta ei huolehdi tässä laissa säädetyn mukaisesti asemakaavan tai yleiskaavan laatimisesta tai pitämisestä ajan tasalla ja on ilmeistä, että se vaikeuttaa laissa alueidenkäytön suunnittelulle asetettujen tavoitteiden toteuttamista, ympäristöministeriö voi asettaa määräajan, jonka kuluessa kunnan on hyväksyttävä asemakaava tai yleiskaava.

Edellytyksenä määräyksen antamiselle olisi ensinnäkin se, että kunta on laiminlyönyt laissa säädetyn velvollisuutensa asemakaavan tai yleiskaavan laatimiseksi tai ajan tasalla pitämiseksi. Kunnan velvollisuudesta yleiskaavan laatimiseen ja pitämiseen ajan tasalla säädetään 32 §:ssä, jonka mukaan kunta vastaa yleiskaavan laatimisesta ja pitämisestä ajan tasalla muuttamalla sitä sen mukaan kuin kunnan kehitys tai alueidenkäytön ohjaustarve sitä edellyttää. Kunnan velvollisuudesta asemakaavan laatimiseen ja pitämiseen ajan tasalla säädetään 47 §:ssä. Pykälän mukaan kunnan on laadittava asemakaava ja pidettävä sitä ajan tasalla sitä mukaa kuin kunnan kehitys ja alueidenkäytön ohjaustarve sitä edellyttää. Lisäksi pykälän mukaan alueidenkäytön ohjaustarvetta arvioitaessa on otettava huomioon erityisesti asuntotuotannon tarve ja elinkeinoelämän toimivan kilpailun edistäminen.

Määräyksen antaminen edellyttäisi myös, että on ilmeistä, että velvollisuuden laiminlyönti vaikeuttaa laissa alueidenkäytön suunnittelulle tai rakentamisen ohjaukselle asetettujen tavoitteiden toteuttamista. Tavoitteilla tarkoitetaan 1 §:ssä säädettyjä lain yleisiä tavoitteita ja 5 §:ssä tarkoitettuja alueidenkäytön suunnittelun tavoitteita.

Määräyksellä ympäristöministeriö voisi asettaa määräajan, jonka kuluessa kunnan on hyväksyttävä kaava tai kaavamuutos. Määräyksellä voitaisiin siis velvoittaa kunta laatimaan tai muuttamaan kaava, mutta määräys ei voisi koskea kaavan sisällöllisiä ratkaisuja, vaan näistä päättäisi normaaliin tapaan kunta.

Pykälän 2 momentin mukaan ympäristöministeriön olisi ennen 1 momentissa tarkoitettun määräyksen antamista neuvoteltava kunnan kanssa ja pyydettävä kunnalta lausunto asiasta.

Pykälän 3 momentissa säädettäisiin, että jos kunta ei noudata 1 momentissa tarkoitettua määräystä, ympäristöministeriö voisi velvoittaa kunnan siihen uhkasakolla. Uhkasakosta säädetään uhkasakkoissa (1113/1990). Uhkasakkoa ei liitettäisi annettavaan määräykseen. Jos kunta ei noudattaisi määräystä, voisi ministeriö antaa uuden määräyksen ja määräajan ja tehostaa määräaikaa uhkasakolla.

Pykälän 4 momentin mukaan se, mitä pykälässä säädetään kunnasta, koskisi vastaavasti maakunnan liittoa, jos se ei huolehdi tarpeellisesta maakuntakaavan laatimisesta tai sen pitämisestä ajan tasalla. Maakunnan liiton velvollisuudesta maakuntakaavan laatimiseen säädetään 22 §:ssä, jonka mukaan maakunnan liiton tulee huolehtia tarpeellisesta maakuntakaavan laatimisesta, kaavan pitämisestä ajan tasalla ja sen kehittämisestä.

Pykälän 5 momentin säädettäisiin, että kun ympäristöministeriö on antanut 1 momentissa tarkoitettun määräyksen asema- tai yleiskaavan laatimisesta tai muuttamisesta, määräyksen tarkoittamalla alueella on voimassa rakennuskielto ja rakentamislain 53 §:ssä tarkoitettu toimenpiderajoitus. Rakennuskielto ja toimenpiderajoitus olisivat voimassa suoraan lain nojalla eikä niihin liittyisi harkintavaltaa.

104 §. *Määräys valtakunnallisen alueidenkäyttötavoitteen toteuttamiseksi.* Pykälässä säädettäisiin määräyksestä valtakunnallisen alueidenkäyttötavoitteen toteuttamiseksi. Voimassa olevan lain 178 §:ään verrattuna pykälään lisättäisiin määräajan asettamista ja uhkasakkoa koskevat säännökset sekä toimivalta siirrettäisiin ympäristöministeriöltä valtioneuvostolle. Valtakunnallisista alueidenkäyttötavoitteista päättää valtioneuvosto yleisistunnossaan, joten myös valtakunnallisten alueidenkäyttötavoitteiden toteuttamista koskevan määräyksen voidaan katsoa olevan merkitykseltään sellainen, että päätöksenteon siirtäminen yleisistunnossa ratkaistavaksi on perusteltua.

Pykälän 1 momentin mukaan, jos edellytysten luominen valtakunnallisen alueidenkäyttötavoitteen toteuttamiseksi on yleisen edun kannalta erittäin tärkeää eikä maakuntakaavassa, yleiskaavassa tai asemakaavassa ole osoitettu tavoitteen toteuttamiseksi tarvittavaa ratkaisua, valtioneuvosto voisi yleisistunnossaan päättää määräajasta, jonka kuluessa maakunnan liiton tai kunnan on hyväksyttävä kaava, jossa on tavoitteen toteuttamiseksi tarvittava ratkaisu. Säännöksen tarkoituksena olisi turvata valtakunnallisten alueidenkäyttötavoitteiden toteutuminen tilanteissa, joissa kaavoitus ei ole edennyt, vaikka valtakunnallinen intressi on selkeästi osoitettavissa. Määräyksen antamisen edellytyksenä olisi siis ensinnäkin, että edellytysten luominen valtakunnallisen alueidenkäyttötavoitteen toteuttamiseksi on yleisen edun kannalta erittäin tärkeää. Ilmaisuu "yleisen edun kannalta erittäin tärkeää" viittaa tilanteisiin, joissa valtakunnallisen tavoitteen toteuttamatta jättäminen voisi vaarantaa esimerkiksi kansallisen turvallisuuden tai huoltovarmuuden; ilmastotavoitteiden tai kansainvälisten sopimusvelvoitteiden täyttämisen; valtakunnallisesti merkittävien liikenne- tai energiaverkkojen toteuttamisen tai merkittävien ympäristöhaittojen ehkäisemisen.

Toiseksi edellytyksenä olisi, ettei maakunta-, yleis- tai asemakaavassa ole osoitettu tavoitteen toteuttamiseksi tarvittavaa ratkaisua. Määräys voisi koskea alueen kaavoitusta, mutta ei sen

yksityiskohtaista osoittamista, millä tavalla valtakunnallinen alueidenkäyttötavoite tulee ottaa kaavassa huomioon. Maakunnan liitolla tai kunnalla olisi tässäkin tilanteessa ratkaisuvasta siitä, millä tavalla valtakunnallinen alueidenkäyttötavoite toteutetaan. Määräyksellä voitaisiin siis velvoittaa laatimaan ja hyväksymään kaavaratkaisu, jolla luodaan edellytykset valtakunnallisen tavoitteen toteuttamiselle, mutta kaavan sisällön yksityiskohtiin määräyksellä ei puututtaisi.

Lisäksi 1 momentissa säädettäisiin, että valtio vastaa kunnalle tai maakunnan liitolle päätöksen noudattamisesta aiheutuvista kaavoituskustannuksista.

Pykälän 2 momentin mukaan päätöksen valmistelusta vastaisi ympäristöministeriö. Ympäristöministeriön olisi ennen 1 momentissa tarkoitettua päätöksen antamista neuvoteltava maakunnan liiton, kunnan ja niiden muiden viranomaisten kanssa, joita asia koskee, sekä pyydettävä näiltä lausunto asiasta.

Pykälän 3 momentin mukaan, jos maakunnan liitto tai kunta ei noudata 1 momentissa tarkoitettua päätöstä, valtioneuvosto voisi yleisistunnossaan velvoittaa maakunnan liiton tai kunnan siihen uhkasakolla.

Tässä pykälässä tarkoitettua määräystä koskevaa hakemusta ei voisi laittaa vireille, vaan valtioneuvosto ratkaisisi tarpeen määräyksen antamiseen oma-aloitteisesti vastaavalla tavalla kuten ehdotetussa 103 §:ssä ehdotetaan ympäristöministeriön osalta.

105 §. Uhkasakko ja teettämishuaka. Pykälän 1 momentissa säädettäisiin, että jos joku ryhtyy toimiin kaavan, rakennuskiellon tai 73 §:n 1 ja 2 momentissa säädetyn vastaisesti, kunnan rakennusvalvontaviranomainen voi päätöksellään velvoittaa niskoittelijan määräajassa oikaisemaan sen, mitä on tehty

Pykälän 2 momentin mukaan viranomaisen antamaa määräystä voitaisiin tehostaa uhkasakolla tai uhalla, että määrätty toimenpide teetetään laiminlyöjän kustannuksella.

Pykälän 3 momentissa olisi viittaus uhkasakolakiin (1113/1990).

17 Luku. Kaavan ja muiden päätösten tiedoksianto koskevat säännökset

106 §. Valtakunnallisia alueidenkäyttötavoitteita koskevan päätöksen tiedoksianto. Pykälän mukaan valtioneuvoston 19 §:ssä tarkoitettu päätös valtakunnallisista alueidenkäyttötavoitteista annettaisiin tiedoksi julkisella kuulutuksella noudattaen, mitä hallintolain 62 a §:ssä säädetään.

107 §. Kaavan hyväksymispäätöksen tiedoksianto. Pykälässä säädettäisiin kaavan hyväksymispäätöksen tiedoksiannosta. Kaavan hyväksymistä koskeva päätös annettaisiin tiedoksi kunnan jäsenille, asianosaille ja muille valitukseen oikeutetuille noudattaen, mitä kuntalain 140 §:ssä säädetään päätöksen tiedoksiannosta kunnan jäsenelle. Hyväksymispäätöksen katsottaisiin siten tulleen kaikkien valitukseen oikeutettujen tietoon samaan aikaan ja myös muutoksenhakuaika alkaisi näin ollen kaikilla valitukseen oikeutetuilla samaan aikaan.

108 §. Ilmoittaminen kaavan hyväksymisestä. Pykälän 1 momentin mukaan kaavan hyväksymistä koskevasta päätöksestä olisi viipymättä lähetettävä tieto niille viranomaisille, kunnan jäsenille sekä muistutuksen tekijöille, jotka kaavan nähtävillä ollessa ovat sitä kirjallisesti pyytäneet ja samalla ilmoittaneet osoitteensa. Jos kirjelmässä, jossa pyyntö on esitetty, on useita allekirjoittajia, voitaisiin tieto kaavan hyväksymisestä lähettää vain ensimmäiselle allekirjoittajalle. Ensimmäinen allekirjoittaja vastaisi tiedon toimittamisesta

muille allekirjoittaneille. Pykälä vastaisi sisällöltään voimassa olevan lain 67 §:ää ja voimassa olevan maankäyttö- ja rakennusasetuksen 94 §:n 2 momentin ensimmäistä säännöstä.

Pykälän 2 momentin mukaan kunnan olisi lähetettävä viivytyksettä yleiskaavan ja asemakaavan hyväksymistä koskeva päätös sekä kaavakartta ja -selostus tiedoksi Lupa- ja valvontavirastolle. Lisäksi olisi lähetettävä jäljennös annetuista lausunnoista ja muistutuksista, jollei niitä ole hyväksymistä koskevassa päätöksessä riittävästi selostettu. Momentti vastaisi sisällöltään pääosin voimassa olevan maankäyttö- ja rakennusasetuksen 94 §:n 1 momenttia.

Pykälän 3 momentin mukaan maakunnan liiton olisi lähetettävä viivytyksettä maakuntakaavan hyväksymistä koskeva päätös sekä kaavakartta ja -selostus niille ministeriöille, joita kaava koskee, sekä Lupa- ja valvontavirastolle, Maanmittauslaitokselle, maakuntakaava-alueeseen rajoittuvien alueiden maakuntien liitoille, maakuntakaava-alueen kunnille ja rakennusvalvontaviranomaisille sekä tarpeen mukaan muille viranomaisille. Momentti vastaisi sisällöltään pääosin voimassa olevan maankäyttö- ja rakennusasetuksen 94 §:n 3 momenttia.

Pykälän 4 momentin mukaan, mitä 2 ja 3 momentissa säädetään, ei sovellettaisi, jos asiakirjat ovat mainittujen viranomaisten saatavilla rakennetun ympäristön tietojärjestelmästä. Tällöinkin kunnan tai maakunnan liiton olisi kuitenkin lähetettävä viipymättä tieto kaavan hyväksymistä koskevasta päätöksestä mainituille viranomaisille.

109 §. *Rakennuskieltoa, rakentamisrajoitusta ja toimenpiderajoitusta koskevan päätöksen tiedoksianto.* Pykälässä säädettäisiin 33 §:n (kiellot yleiskaavaa laadittaessa) 1 momentissa tarkoitettua rakennuskieltoa ja toimenpiderajoitusta, 49 §:n (kiellot asemakaavaa laadittaessa) 1 momentissa tarkoitettua rakennuskieltoa sekä 28 §:n (rakentamisrajoitus, maakuntakaava) 2 momentissa tarkoitettua rakentamisrajoitusta koskevan päätöksen tiedoksiannosta. Päätös annettaisiin tiedoksi kunnan jäsenille sekä asianosaisille ja muille valitukseen oikeutetuille noudattaen, mitä kuntalain 140 §:ssä säädetään päätöksen tiedoksiannosta kunnan jäsenelle. Päätöksen katsottaisiin siten tulleen kaikkien valitukseen oikeutettujen tietoon samaan aikaan ja myös muutoksenhakuaika alkaisi näin ollen kaikilla valitukseen oikeutetuilla samaan aikaan.

18 Luku. Muutoksenhaku

110 §. *Muutoksenhaku kaavan hyväksymispäätökseen.* Pykälän 1 momentin mukaan kaavan hyväksymistä koskevaan päätökseen saisi hakea muutosta valittamalla hallintotuomioistuimeen kunnallisvalituksin siten kuin kuntalaisissa säädetään. Muutoksenhaku kaavan hyväksymispäätökseen säilyisi siis kunnallisvalituksena. Kunnallisvalitus on kaavoituksessa perinteinen ja edelleen toimiva kunnallista itsehallintoa suojaava valituslaji, jossa on otettu huomioon kunnan asukkaan asema ja toisaalta kaavoituksen tehokkuusvaatimukset.

Pykälän 2 momentti vastaisi pääosin nykyisen lain 188 §:n 2 momenttia. Asuntorakentamisen tai muutoin yhteiskunnallisesti merkittäväksi katsottavan asemakaavan valituksen kiireellistä käsittelyä koskevaa säännöstä täsmennettäisiin kuitenkin siten, että myös elinkeinoelämän toimintaedellytysten kannalta tärkeä kaava katsottaisiin yhteiskunnallisesti merkittäväksi. Säännöstä täsmennettäisiin lisäksi siten, että kiireellisyys arvioitaisiin suhteessa muihin alueidenkäyttölain mukaisiin kaavavalituksiin ja rakentamislain mukaisiin lupapäätöksiin. Momentissa ei enää säädettäisi asian käsittelyaikaa koskevan arvion antamisesta, koska asiasta säädetään oikeudenkäynnistä hallintoasioissa annetun lain 55 §:ssä. Kyseisen säännöksen mukaan arvio asian käsittelyajasta on pyynnöstä annettava myös muille kuin kunnalle.

Pykälän 3 momentin mukaan jos hankkeen ympäristövaikutukset on arvioitu siten kuin 78 §:n 5 momentissa säädetään, kaavaa koskevassa valituksessa ei saisi vedota siihen, että hanketta

koskeva ympäristövaikutusten arviointi on suoritettu puutteellisesti. Valitusoikeudesta arvioinnin puuttumisen tai puutteellisuuden perusteella säädetään ympäristövaikutusten arviointimenettelystä annetun lain 34 §:ssä. Säännös vastaisi voimassa olevan lain 188 §:n 4 momenttia.

111 §. *Uusiutuvan energiantuotannon tai ydinvoiman kannalta merkittävää kaavaa koskevan valituksen käsittely kiireellisenä.* Pykälän mukaan uusiutuvan energiantuotannon tai ydinvoiman kannalta merkittäväksi katsottavaa asemakaavaa koskeva valitus, 67 §:ssä tarkoitettua tuulivoimarakentamista ohjaavaa yleiskaavaa koskeva valitus sekä 70 §:ssä tarkoitettua aurinkovoimarakentamista ohjaavaa yleiskaavaa koskeva valitus olisi käsiteltävä hallintotuomioistuimessa kiireellisenä suhteessa muihin tämän lain mukaisia kaava-asioita ja rakentamislain mukaisia lupa-asioita koskeviin valituksiin. Säännöksellä ei olisi vaikutusta esimerkiksi hallintopakon käyttöä koskevien asioiden käsittelyyn hallintotuomioistuimessa.

Uusiutuvalla energiantuotannolla tarkoitettaisiin esimerkiksi tuuli- ja aurinkovoimaloiden energiantuotantoa sekä uusiutuvilla biopolttoaineilla tuotettua energiaa. Uusiutuvan energiantuotannon kannalta merkittävänä asemakaavana pidettäisiin lähtökohtaisesti sellaista asemakaavaa, jossa osoitettujen uusiutuvan energian voimalan tai voimalakokonaisuuksien teho on suurempi kuin kaksi megavolttiampeeria. Uusiutuvan energiantuotannon kannalta merkittävänä asemakaavana pidettäisiin myös sellaista asemakaavaa, jossa käsitellään uusiutuvaa energiantuotantoa palvelevia toimintoja kuten energiavarastoja.

Sähkömarkkinalaissa (588/2013) edellä mainittua tehoa pidetään pienimuotoisen sähköntuotannon rajana. Tätä kokoluokkaa suurempien voimalaitosten tai useamman voimalaitoksen muodostamien kokonaisuuksien sähkömarkkinoille tuloa, sähköverkkoon liittämistä ja sähköverkkojen käsittelyä koskevat samat säännöt kuin teollisen mittakaavan sähköntuotantoa.

Ydinvoiman kannalta merkittävänä asemakaavana pidettäisiin aina sellaista asemakaavaa, jossa käsitellään ydinvoimalaitoksen tai pieniydinvoimalan sijoittumista.

Pykälä vastaisi muuten voimassa olevan lain 188 a §:ää, mutta siinä säädettäisiin voimassa olevasta laista poiketen myös ydinvoiman kannalta merkittävää asemakaavaa koskevan valituksen ja aurinkovoimarakentamista ohjaavaa yleiskaavaa koskevan valituksen käsittelystä kiireellisenä. Pykälä olisi voimassa olevan lain 188 a §:ää vastaavasti määräaikainen, mutta sen voimassaoloaikaa pidennettäisiin vuoden 2032 loppuun saakka.

112 §. *Muutoksenhaku muuhun viranomaisen päätökseen.* Pykälän mukaan muutosta muihin kuin kaavan hyväksymistä koskeviin päätöksiin saisi hakea valittamalla hallintotuomioistuimeen noudattaen, mitä oikeudenkäynnistä hallintoasioissa annetussa laissa (808/2019) säädetään. Pykälässä säädettäisiin voimassa olevan lain 190 §:n tapaan muiden kuin kaavan hyväksymispäätösten osalta muutoksenhakutiekse hallintovalitus. Hallintovalituksissa valitusoikeus on asianosaisilla, eli päätökseen saa hakea muutosta valittamalla se, johon päätös on kohdistettu tai jonka oikeuteen, velvollisuuteen tai etuun päätös välittömästi vaikuttaa ja se, jonka valitusoikeudesta laissa erikseen säädetään. Säännös vastaisi muutoin voimassa olevaa pykälää, mutta maininta valitusluvasta poistettaisiin tarpeettomana, koska vaatimus valitusluvasta sisältyy jo hallintoprosessilain 107 §:ään.

113 §. *Valitusoikeus maakuntakaavan ja yleiskaavan hyväksymistä koskevasta päätöksestä.* Pykälässä säädettäisiin valitusoikeudesta maakuntakaavan ja yleiskaavan hyväksymistä koskevaan päätökseen. Valitusoikeutta koskeva perussäännös säilyisi kuntalain 137 §:n mukaisena. Valituksen voisi siis tehdä kuntalain mukaisesti se, johon päätös on kohdistettu tai

jonka oikeuteen, velvollisuuteen tai etuun päätös välittömästi vaikuttaa (asianosainen) sekä kunnan jäsen. Maakuntakaavaa koskevasta päätöksestä valituksen saisi tehdä myös kuntayhtymän jäsenkunta ja sen jäsen sekä kuntien yhteisen toimielimen päätöksestä sopimukseen osallinen kunta ja sen jäsen. Valitusoikeus olisi kuntalain lisäksi myös viranomaisella toimialaansa kuuluvissa asioissa, sekä maakunnan liitolla ja kunnalla, joiden alueella kaavalla on vaikutuksia. Säännös vastaisi voimassa olevassa laissa olevaa säännöstä muutoin, mutta valitusoikeus olisi lisäksi Suomen metsäkeskukselle toimialaansa koskevissa asioissa silloin, kun kyse on vaikutuksiltaan valtakunnallisesta tai merkittävästä maakunnallisesta asiasta. Suomen metsäkeskus ei ole viranomainen, vaan itsenäinen julkisoikeudellinen laitos, joka hoitaa metsien kestävää hoitoa ja käyttöä sekä niiden monimuotoisuuden säilyttämistä ja metsiin perustuvien elinkeinojen edistämistä koskevia tehtäviä. Valitusoikeus olisi myös alueellisella vastuumuseolla toimialaansa kuuluvissa asioissa toimialueellaan. Alueellinen vastuumuseo ei ole viranomainen vaan toimii kulttuuriympäristön, erityisesti rakennetun ympäristön ja arkeologisen kulttuuriperinnön asiantuntijana toimialueellaan.

Kunnan ja kuntayhtymän jäsenen valitusoikeutta kaavoihin voidaan lähtökohtaisesti perustella sillä, että kaavoitus on kaikilla tasoilla merkittävää päätöksentekoa ja se voi koskea laajastikin asukkaita. Kunnallisvalitukseen pohjautuvaa valitusoikeutta voidaan pitää tärkeänä kunnallisen itsehallinnon kannalta. Maakuntakaavoja ja yleiskaavoja koskevaa laajaa valitusoikeutta voidaan pitää perusteltuna niihin liittyvien päätösten laajan vaikuttavuuden takia.

Myös rekisteröidyllä paikallisella tai alueellisella yhteisöllä toimialaansa kuuluvissa asioissa olisi toimialueellaan oikeus valittaa kaavan hyväksymistä koskevasta päätöksestä. Maakuntakaavan hyväksymistä koskevasta päätöksestä on valitusoikeus myös rekisteröidyllä valtakunnallisella yhteisöllä, jos kyse on valtakunnallisten alueidenkäyttötavoitteiden vastaisuudesta. Säännös vastaisi voimassa olevassa laissa olevaa säännöstä.

Valitusoikeus kaavan hyväksymispäätöksestä säilyisi siis rekisteröidyllä paikallisella tai alueellisella yhteisöllä toimialaansa kuuluvissa asioissa toimialueellaan sekä maakuntakaavoja koskien myös rekisteröidyllä valtakunnallisella yhteisöllä, kun kysymys on valtakunnallisten alueidenkäyttötavoitteiden vastaisuudesta. Järjestöjen laajaa valitusoikeutta voidaan pitää edelleen perusteltuna perustuslain ja kansainvälisten sopimusten perusteella.

Pykälän 3 momentin mukaan muilla kuin kunnalla ei ole oikeutta valittaa hallinto-oikeuden päätöksestä, jolla hallinto-oikeus on kumonnut yleiskaavan hyväksymistä koskevan päätöksen. Maanomistajalla olisi kuitenkin oikeus valittaa hallinto-oikeuden päätöksestä, jolla hallinto-oikeus on kumonnut 40, 67, 70 tai 73 §:ssä tarkoitetun yleiskaavan hyväksymistä koskevan päätöksen. Muilla kuin maakunnan liitolla tai kunnalla ei olisi oikeutta valittaa hallinto-oikeuden päätöksestä, jolla hallinto-oikeus on kumonnut maakuntakaavan hyväksymistä koskevan päätöksen.

114 §. *Valitusoikeus asemakaavan hyväksymistä koskevasta päätöksestä.* Pykälässä säädettäisiin asemakaavojen hyväksymispäätösten valitusoikeudesta. Säännös merkitsisi poikkeusta kuntalain mukaiseen kunnallisvalitusta koskevaan pääsääntöön. Säännöksen mukaan valitusoikeus sellaisesta asemakaavasta, joka laadittaisiin voimassa olevan yleiskaavan alueelle yleiskaavan ohjausvaikutuksesta poikkeamatta, olisi niillä, joiden oikeuteen, velvollisuuteen tai etuun päätös välittömästi vaikuttaa. Valitusoikeutta ei siis olisi kunnan jäsenillä, vaan ainoastaan asianosaisilla. Vaikka valitusoikeus rajattaisiin näissä asemakaavan hyväksymispäätöksissä asianosaisiin, olisi kunnan jäsenillä ollut mahdollisuus vaikuttaa myös valitusteitse alueen kaavoitukseen yleiskaavan hyväksymispäätöksen yhteydessä.

Säännös olisi uusi ja tarkoittaisi merkittävää muutosta voimassa olevaan sääntelyyn nähden. Voimassa olevassa laissa on vastaava asiaosaisasemaan kytketty valitusoikeuden rajausta, mutta voimassa olevassa laissa oleva poikkeus koskee ainoastaan vähäisiä asemakaavamuutoksia, eli valitusoikeuden kavennus on nykyisin hyvin rajattu. Säännös ehdotettaisiin laajennettavaksi koskemaan valtaosaa asemakaavoista.

Jos asemakaava laadittaisiin alueelle, jolla ei olisi voimassa yleiskaavaa tai jos asemakaava laadittaisiin yleiskaavan ohjausvaikutuksesta poiketen, valitusoikeuteen sovellettaisiin mitä kuntalain 137 §:ssä säädetään, eli näissä tilanteissa valitusoikeus olisi kaikilla kunnan jäsenillä. Yleiskaavan ohjausvaikutuksesta poikkeaminen tarkoittaisi sekä tilanteita, joissa asemakaava on laadittu 38 §:n 4 momentin mukaisesti yleiskaavan ohjausvaikutuksesta poiketen, että tilanteita, joissa asemakaava on laadittu lainvastaisesti yleiskaavasta poiketen. Laajemman valitusoikeuden säilyttäminen olisi näissä tilanteissa tarpeen, koska tilanteet rinnastuvat tällöin yleiskaavoitukseen.

Pykälän 2 momentissa säädettäisiin viranomaisten ja Suomen metsäkeskuksen valitusoikeudesta. Viranomaisten osalta valitusoikeus säilyisi voimassa olevan lain mukaisena. Viranomaisella olisi oikeus valittaa asemakaavan hyväksymistä koskevasta päätöksestä toimialaansa kuuluvissa asioissa. Valitusoikeus olisi myös voimassa olevaa lakia vastaavasti maakunnan liitolla ja kunnalla, joiden alueella kaavassa osoitetulla alueidenkäytöllä on vaikutuksia. Valitusoikeus lisättäisiin Suomen metsäkeskukselle toimialaansa koskevissa asioissa silloin, kun kyse on vaikutuksiltaan valtakunnallisesta tai merkittävästä maakunnallisesta asiasta. Valitusoikeus olisi myös alueellisella vastuumuseolla toimialaansa kuuluvissa asioissa toimialueellaan. Alueellinen vastuumuseo ei ole viranomaisen vaan toimii kulttuuriympäristön, erityisesti rakennetun ympäristön ja arkeologisen kulttuuriperinnön asiantuntijana toimialueellaan.

Pykälän 3 momentin mukaan valitusoikeus asemakaavan hyväksymistä koskevasta päätöksestä olisi myös rekisteröidyllä paikallisella tai alueellisella yhteisöllä toimialaansa kuuluvissa asioissa toimialueellaan, jos yhteisö olisi tehnyt 83 §:n 2 momentissa tarkoitettua muistutuksen kaavaehdotuksesta. Yhteisöllä olisi kuitenkin aina valitusoikeus, jos asemakaavaehdotusta olisi muutettu yhteisölle epäedullisempaan suuntaan nähtävilläoloajan jälkeen, valitus perustuisi siihen, että asemakaavan laatimisessa tai hyväksymisessä olisi tapahtunut menettelyvirhe tai jos kyse olisi sellaisen asemakaavan hyväksymisestä, jonka toteuttamisella on todennäköisesti merkittäviä ympäristövaikutuksia siten, että se edellyttää ympäristövaikutusten arviointimenettelyä annetussa laissa (252/2017) tarkoitettua arviointimenettelyä.

Säännös olisi uusi. Ympäristö- ja hallinto-oikeudellisen järjestelmän kannalta on huomattava, että vastaavaa valitusoikeuden kytkemistä suunnitelmasta tai jonkin (lupa)päätösehdotuksesta tehtyyn muistutukseen ei ole käytössä Suomen lainsäädännössä. Ehdotettu säännös muodostaisi siten poikkeuksen yleisestä systematiikasta. Säännöksen tarkoituksena ei olisi ehkäistä yhteisöjä tekemästä valitusta, vaan tarkoituksena olisi ohjata yhteisöt esittämään näkemyksensä jo kaavoitusvaiheessa, jolloin kaavaehdotusta voidaan tarvittaessa vielä muuttaa siten, että valittamisen tarve poistuu. Valitusperusteita ei kuitenkaan sidottaisi muistutuksen sisältöön. Momentin 1–3 kohtiin ehdotetuilla säännöksillä turvattaisiin yhdistysten laaja valitusoikeus.

Pykälän 4 momentin mukaan muilla kuin kunnalla ja maanomistajalla ei olisi oikeutta valittaa hallinto-oikeuden päätöksestä, jolla hallinto-oikeus on kumonnut kunnan viranomaisen tekemän asemakaavan hyväksymistä koskevan päätöksen.

19 Luku. Kaavan ja muiden päätösten voimaantuloa koskevat säännökset

115 §. Kaavan voimaantulo. Pykälässä säädettäisiin kaavan voimaantulosta. Nykyisestä sääntelystä poiketen voimaantuloa ei enää kytkettäisi kuuluttamiseen.

Pykälän 1 momentin mukaan kaava tulisi voimaan, kun hyväksymispäätös on saanut lainvoiman. Voimaantulosta olisi tiedotettava noudattaen, mitä kuntalain 108 §:ssä säädetään. Kuntalain 108 §:n mukaan kunnan ilmoitukset saatetaan tiedoksi julkaisemalla ne yleisessä tietoverkossa, jollei salassapitoa koskevista säännöksistä muuta johdu, sekä tarpeen vaatiessa muulla kunnan päättämällä tavalla. Ilmoitusten on oltava yleisessä tietoverkossa 14 vuorokautta, jollei asian luonteesta muuta johdu.

Yleiskaavan ja asemakaavan voimaantulosta tiedottaminen olisi kunnan vastuulla. Maakuntakaavan voimaantulosta tiedottaisi maakunnan liitto. Tiedottaminen olisi tehtävä viivytyksettä, jotta asianosaiset ja kunnan jäsenet saisivat tiedon kaavan voimaantulosta, kun kaavojen voimaantuloa koskevasta kuuluttamisesta luovuttaisiin.

116 §. Rakennuskiellon, rakentamisrajoituksen ja toimenpiderajoituksen voimaantulo. Pykälässä säädettäisiin rakennuskiellon, rakentamisrajoituksen ja toimenpiderajoituksen voimaantulosta. Nykyisestä sääntelystä poiketen voimaantuloa ei enää kytkettäisi kuuluttamiseen.

Pykälän 1 momentin mukaan 33 §:n (kiellot yleiskaavaa laadittaessa) 1 momentissa tarkoitettu rakennuskielto ja toimenpiderajoitus, 49 §:n (kiellot asemakaavaa laadittaessa) 1 momentissa tarkoitettu rakennuskielto sekä 28 §:n (rakentamisrajoitus, maakuntakaava) 2 momentissa tarkoitettu rakentamisrajoitus tulisivat voimaan, kun päätös on saanut lainvoiman. Voimaantulosta olisi momentin mukaan myös tiedotettava noudattaen, mitä kuntalain 108 §:ssä säädetään. Tiedottaminen olisi tehtävä viivytyksettä.

Pykälän 2 momentin mukaan asemakaavan hyväksymisestä johtuva 49 §:n 3 momentissa tarkoitettu rakennuskielto ja siihen liittyvä rakentamislain 53 §:ssä tarkoitettu toimenpiderajoitus tulisivat kuitenkin voimaan kaavan hyväksymistä koskevalla päätöksellä.

117 §. Määräys kaavan täytäntöönpanosta ennen hyväksymispäätöksen lainvoimaisuutta. Pykälässä säädettäisiin kaavan täytäntöönpanosta ennen hyväksymispäätöksen lainvoimaisuutta. Maakuntahallitus voisi 115 §:ssä säädetyistä poiketen määrätä muutoksenhakuajan kuluttua maakuntakaavan täytäntöön pantavaksi ennen kuin se on saanut lainvoiman. Kunnanhallitus voisi 115 §:ssä säädetyistä poiketen määrätä muutoksenhakuajan kuluttua yleiskaavan ja asemakaavan täytäntöön pantavaksi ennen kuin hyväksymispäätös on saanut lainvoiman kaava-alueen siltä osalta, johon valitusten ei voida katsoa kohdistuvan. Muutoksenhakuviranomainen voisi kieltää päätöksen täytäntöönpanon. Säännökset vastaisivat sisällöllisesti voimassa olevaa lakia.

Pykälän 2 momentin mukaan täytäntöönpanomääräys olisi annettava viivytyksettä tiedoksi valittajille ja muutoksenhakuviranomaiselle. Määräyksestä olisi myös tiedotettava noudattaen, mitä kuntalain 108 §:ssä säädetään.

118 §. Määräys rakennuskiellon, rakentamisrajoituksen ja toimenpiderajoituksen täytäntöönpanosta ennen päätöksen lainvoimaisuutta. Pykälän 1 momentin mukaan 33 §:n (kiellot yleiskaavaa laadittaessa) 1 momentissa tarkoitettua rakennuskieltoa ja toimenpiderajoitusta, 49 §:n (kiellot asemakaavaa laadittaessa) 1 momentissa tarkoitettua rakennuskieltoa sekä 28 §:n (rakentamisrajoitus, maakuntakaava) 2 momentissa tarkoitettua rakentamisrajoitusta koskevassa päätöksessä voidaan määrätä päätös täytäntöön pantavaksi

ennen kuin se on saanut lainvoiman. Edelleen momentin mukaan muutoksenhakuviranomainen voisi kieltää päätöksen täytäntöönpanon.

Pykälän 2 momentin mukaan määräyksestä olisi tiedotettava noudattaen, mitä kuntalain 108 §:ssä säädetään.

20 Luku. Erinäiset säännökset.

119 §. *Muutoksenhaun yhteydessä kaavaan tehtävät muutokset.* Pykälän 1 momentin mukaan muutoksenhakuviranomainen voisi tehdä kaavaan oikaisunluonteisia korjauksia. Tällaiset korjaukset olisivat hyvin vähäisiä, teknisuonteisia korjauksia. Säännös vastaisi voimassa olevan lain 203 §:ssä olevaa säännöstä.

Pykälän 2 momentin mukaan muutoksenhakuviranomainen voisi lisäksi kunnan tai maakunnan liiton suostumuksella tehdä kaavaan vähäisiä tarkistuksia, jos tarkistuksilla ei ole vaikutusta muiden kuin tarkistuksiin suostuneiden etuun tai oikeuteen. Kaavassa saattaa olla pieniä asiallisia puutteita ja virheellisyyksiä, joiden johdosta muutoksenhakuviranomainen joutuu palauttamaan kaavan uuteen valtuustokäsittelyyn. Tästä aiheutuu haitallista viivästystä kaavan lainvoimaiseksi tulemiseen. Säännöksen tarkoituksena olisikin nopeuttaa kaavakäsittelyä tällaisissa tilanteissa. Muutoksenhakuviranomainen voisi kuulla niitä, joiden etuun tai oikeuteen vähäinen tarkistus vaikuttaa ja saatuaan heidän sekä kunnan tai maakunnan liiton suostumuksen, ratkaista kaava-asian ja tehdä samalla kaavaan vähäisen tarkistuksen. Säännös vastaisi voimassa olevan lain 203 §:ssä olevaa säännöstä.

120 §. *Hallinto-oikeuden päätöksen tiedoksianto.* Pykälässä säädettäisiin hallinto-oikeuden päätöksen tiedoksiannosta. Hallinto-oikeuden päätös 110 §:ssä tarkoitettussa asiassa annettaisiin tiedoksi julkisella kuulutuksella noudattaen, mitä hallintolain 62 a §:ssä säädetään.

121 §. *Kaavan muuttaminen ja kumoaminen.* Pykälän mukaan mitä tässä laissa säädetään kaavan laatimisesta, sovellettaisiin vastaavasti myös niitä muutettaessa ja kumottaessa. Pykälä vastaisi voimassa olevan lain 204 §:ää.

122 §. *Viranomaisen tarkastusoikeus ja oikeus töiden suorittamiseen toisen alueella.* Pykälän 1 momentin mukaan kaavoituksesta vastaavalla viranomaisella tai tämän määräämällä olisi muualla kuin pysyväisluonteiseen asumiseen käytettävissä tiloissa tämän lain täytäntöönpanoa varten oikeus kulkea toisen alueella, tehdä tarkastuksia ja tutkimuksia, suorittaa mittauksia ja ottaa näytteitä sekä asettaa alueelle tilapäisiä merkkejä 2 ja 3 kohdan mukaisten toimenpiteiden yhteydessä. Kaavoituksesta vastaava viranomainen voisi määrätä kunnan viranhaltijan, kunnan muun työntekijän tai esimerkiksi kaavaa valmistelevan konsultin edustajan tekemään tässä pykälässä tarkoitettuja tehtäviä.

Pykälän 2 momentin mukaan toimenpiteiden yhteydessä asetettua merkkiä ei saisi luvatta poistaa, siirtää tai vahingoittaa. Jollei merkkiä ole tarkoitettu ainoastaan lyhytaikaiseksi, se olisi sijoitettava siten, ettei se haittaa sanottavasti kiinteistön käyttämistä eikä aiheuta vältettävissä olevaa ympäristön rumentumista.

Pykälän 3 momentin mukaan edellä tässä pykälässä tarkoitettuja oikeuksia olisi käytettävä mahdollisimman vähäistä haittaa aiheuttaen ja siten, ettei alueen omistajan tai haltijan kotirauha tai yksityisyyden suoja vaarannu.

Pykälän 4 momentin mukaan edellä 1 momentin mukaista tarkastusta toimitettaessa noudatetaan, mitä tarkastuksesta hallintolain 39 §:ssä säädetään. Liikkumisesta toisen

pihapiirissä tai vastaavalla alueella olisi ilmoitettava etukäteen kiinteistön omistajalle tai haltijalle, ellei se ole ilmeisen tarpeetonta.

123 §. Viranomaisen tiedonsaantioikeus. Pykälässä säädettäisiin voimassa olevan lain 205 §:ää vastaavasti viranomaisten oikeudesta saada tietoja maksutta niiden hoitaessa tässä laissa tarkoitettuja viranomaistehtäviään. Voimassa olevassa laissa tiedonsaantioikeus on ympäristöministeriöllä ja elinkeino-, liikenne- ja ympäristökeskuksella, jonka alueidenkäytön tehtävät jakautuisivat aluehallinnon uudistamisen myötä Lupa- ja valvontaviraston ja elinvoimakusten kesken. Tiedonsaantioikeus laajennettaisiin koskemaan myös Suomen ympäristökeskusta, jolle säädettäisiin tämän lain 17 §:ssä alueidenkäyttöä koskevia viranomaistehtäviä.

124 §. Tietojen saaminen Verohallinnolta. Pykälässä säädettäisiin kunnan ja maakunnan liiton oikeudesta saada Verohallinnolta salassapitosäännösten estämättä Verohallinnolla olevat kuolinpesien ja muiden kiinteistönhaltijoiden ja -omistajien yhteystiedot. Verohallinto luovuttaisi ainoastaan sellaisia tietoja, joita Verohallinnolla ennestään on. Laajempaa ajantasaisten tietojen selvitysvelvollisuutta ei Verohallinnolle tämän pykälän nojalla säädettäisi. Yhteystiedoilla tarkoitettaisiin sekä sähköisiä yhteystietoja että muita viranomaisen hallussa olevia yhteystietoja, kuten osoitetta, puhelinnumeroa, sähköpostiosoitetta tai muuta vastaavaa tietoa. Tiedot olisi annettava kunnalle ja maakunnalle. Kunta tai maakunta huolehtisi, että tiedot ovat niiden henkilöiden käytettävissä, jotka hoitavat pykälässä tarkoitettuja viranomaistehtäviä.

125 §. Suhde muuhun lainsäädäntöön. Pykälässä säädettäisiin alueidenkäyttölain suhteesta muuhun lainsäädäntöön. Pykälä vastaisi muutoin sisällöllisesti voimassa olevan lain vastaavaa pykälää, mutta siihen lisättäisiin säännökset saaristolain huomioon ottamisesta.

Pykälän 1 momentin kaavaa laadittaessa ja hyväksyttäessä olisi tämän lain lisäksi noudatettava luonnonsuojelulain 5 lukua, joka koskee Natura 2000-verkostoa, ja muinaismuistolain (295/1963) 13 §:ää. Muuta viranomaispäätöstä tehtäessä olisi tämän lain lisäksi noudatettava luonnonsuojelulakia ja muinaismuistolakia.

Pykälän 2 momentin mukaan laadittaessa kaavaa saaristoalueelle olisi otettava huomioon myös saariston kehittämisen edistämisestä annetun lain (494/1981) 2 §:ssä säädetyt tavoitteet. Saaristolain uudistamista koskeva valmistelu on käynnissä. Voimassa olevan saaristolain 8 §:n mukaan maankäyttö- ja rakennuslain mukaisissa kaavoissa sekä muissa vastaavissa suunnitelmissa, jotka koskevat saaristoa ja siihen kuuluvia vesialueita, on erityisesti otettava huomioon 2 §:ssä säädetyt tavoitteet.

126 §. Viittaus rikoslakiin. Pykälässä olisi viittaussäännös, jonka mukaan rangaistus ympäristön turmelemisesta, törkeästä ympäristön turmelemisesta, ympäristörikkomuksesta ja tuottamuksellisesta ympäristön turmelemisesta säädetään rikoslain (39/1889) 48 luvun 1–4 §:ssä ja rakennussuojelurikoksesta 6 §:ssä.

21 Luku. Voimaantulo- ja siirtymäsäännökset.

127 §. Voimaantulo. Pykälässä säädettäisiin lain voimaantulosta. Laki tulisi voimaan 1 päivänä tammikuuta 2027. Lain 111 § olisi voimassa 31.12.2032 saakka.

128 §. Vireillä olevat kaavat. Pykälän mukaan kaavaa, joka on asetettu ehdotuksena julkisesti nähtäville ennen tämän lain voimaantuloa, laadittaessa ja hyväksyttäessä sekä tällaisen kaavan

hyväksymispäätöstä koskevassa muutoksenhaussa noudatettaisiin tämän lain voimaan tullessa voimassa olleita säännöksiä.

Ne vireillä olevat kaavat, joita ei ole vielä asetettu ehdotuksena julkisesti nähtäville ennen tämän lain voimaantuloa, laadittaisiin ja hyväksyttäisiin tämän lain säännösten mukaisesti.

129 §. *Kaavojen esitystapaa koskeva siirtymäsäännös.* Kunta ja maakunnan liitto voisivat yksittäisen kaavan laatimisen ja hyväksymisen osalta soveltaa tämän lain 24, 35 ja 55 §:n sijasta maankäyttö- ja rakennuslain muuttamisesta annetun lain 432/2023 voimaan tullessa voimassa olleita alueidenkäyttölain 29, 40 ja 55 §:ää vuoden 2028 loppuun. Siirtymäsäännös vastaisi muutoin voimassa olevassa laissa olevaa siirtymäsäännöstä, mutta siirtymäsäännöstä tarkennettaisiin selvyuden vuoksi. Kaavan tulisi olla hyväksytty vuoden 2028 loppuun mennessä.

130 §. *Voimassa olevia kaavoja koskeva siirtymäsäännös.* Pykälässä säädettäisiin, että alueidenkäyttölain nojalla voimaan tulleet kaavat ovat voimassa tämän lain mukaisina kaavoina. Alueidenkäyttölaillla tarkoitettaisiin tässä yhteydessä vanhaa alueidenkäyttölakia, jonka nimi oli vuoden 2024 loppuun saakka maankäyttö- ja rakennuslaki.

131 §. *Rakennuskieltoja koskeva siirtymäsäännös.* Asemakaavan laatimiseksi määrättyyn rakennuskieltoon, joka on voimassa tämän lain voimaan tullessa, sovellettaisiin tämän lain voimaan tullessa voimassa olevia säännöksiä. Rakennuskieltoa ei kuitenkaan tällöinkään voitaisi jatkaa kuin korkeintaan kaksi kertaa kaksi vuotta.

Asemakaavassa määrättyyn rakennuskieltoon, joka on voimassa tämän lain voimaan tullessa, sovellettaisiin tämän lain voimaan tullessa voimassa olleita säännöksiä. Rakennuskieltoa ei kuitenkaan tällöinkään voida jatkaa kuin korkeintaan kaksi kertaa kolme vuotta.

Yleiskaavan laatimiseksi määrättyyn rakennuskieltoon, joka on voimassa tämän lain voimaan tullessa, sovellettaisiin tämän lain voimaan tullessa voimassa olleita säännöksiä.

7.2 Laki alueidenkäyttölain muuttamisesta

1 §. *Lain yleinen tavoite.* Pykälän 1 momenttia muutettaisiin siten, että lain tavoitteet koskisivat vain kaavojen toteuttamista ja yleisten alueiden suunnittelua ja rakentamista.

20 §. *Kunnan tehtävät.* Pykälää muutettaisiin siten, että pykälästä poistettaisiin ne tehtävät, jotka on siirretty rakentamislakiin (751/2023) sekä 1. lakiehdotukseen. Kuntien tehtävät rajautuisivat näin yleisten alueiden suunnitteluun ja rakentamiseen sekä maapolitiikan harjoittamiseen. Pykälässä pidettäisiin vaatimus siitä, että kunnalla on oltava käytettävissään tehtäviin riittävät voimavarat ja asiantuntemus.

75 §. *Yhteiskäyttöalueiden ja yleisten alueiden toteuttaminen.* Pykälän otsikkoa muutettaisiin siten, että se vastaisi pykälän sisältöä. Pykälän 1 momenttiin lisättäisiin viittaus alueidenkäyttölain 73 §:ään. Voimassa olevan pykälän säännökset alueiden osoittamisesta ranta-asemakaavassa poistettaisiin, koska asiasta säädettäisiin uudessa alueidenkäyttölaiissa.

78 a §. *Tonttijaon laatiminen ja hyväksyminen.* Pykälän 1 momenttiin lisättäisiin viittaus alueidenkäyttölakiin, jossa säädetään asemakaavasta.

79 a §. *Tonttijaon pohjakartta.* Pykälään lisättäisiin viittaus alueidenkäyttölain 51 §:ään, jossa säädetään asemakaavan pohjakartasta.

85 §. Kadun rakentaminen. Pykälän 1 momenttiin lisättäisiin viittaus alueidenkäyttölain 80 ja 81 §:ään. Lisäksi pykälään lisättäisiin säännös, jonka mukaan mahdollisuus osallistua katusuunnitelman valmisteluun voidaan kuitenkin järjestää myös asemakaavoituksen tai laajemman aluekokonaisuuden muun suunnittelun yhteydessä. Vastaava säännös on nykyisin maankäyttö- ja rakennusasetuksen 42 §:ssä.

87 §. Kadunpitopäätöksestä ilmoittaminen. Pykälän viittaus kuntalain 95 §:ään korjattaisiin viittaukseksi kuntalain 139 ja 140 §:ään.

91 d §. Kunnalle yhdyskuntarakentamisesta aiheutuvat kustannukset. Pykälän 1 momenttia muutettaisiin siten, että siinä viitataan alueidenkäyttölain 60 §:ään.

91 g §. Kehittämiskorvauksen määrääminen ja kehittämiskorvaukselle suoritettava korko.

Pykälän 3 momenttia muutettaisiin siten, että siinä viitataan alueidenkäyttölain 49 ja 59 §:ään.

91 h §. Lausunnon pyytäminen ja maanomistajien kuuleminen. Pykälän 1 momentin viittaus kuntalain 95 §:ään muutettaisiin viittaukseksi kuntalain 139 ja 140 §:ään.

97 §. Rakentamiskehotukseen perustuva lunastus. Pykälän 2 momentin viittaus 53 ja 58 §:ään muutettaisiin viittaamaan alueidenkäyttölain 49 ja 59 §:ään.

99 §. Lunastuslupaan perustuva maan lunastaminen. Pykälästä muutettaisiin termi asianomainen ministeriö muotoon ympäristöministeriö.

100 §. Kaavan toteuttamista helpottava lunastus. Pykälästä muutettaisiin termi asianomainen ministeriö muotoon ympäristöministeriö.

101 §. Lunastus- tai korvausvelvollisuus. Pykälän 1 momentin viittaukset tähän lakiin muutettaisiin viittauksiksi alueidenkäyttölain 39 ja 76 §:ään.

101 a §. Korvaus metsätalouden harjoittamisen rajoituksesta. Pykälässä säädettäisiin metsätalouden harjoittamisen rajoitusta koskevasta korvauksesta. Pykälä olisi uusi.

Pykälän 1 momentin mukaan maanomistajalla olisi oikeus saada metsänkäsittelyä koskevasta yleis- tai asemakaavamääräyksestä johtuvasta rajoituksesta metsätalouden harjoittamiselle kunnalta korvaus, jos rajoituksesta aiheutuu vähäistä suurempaa taloudellista menetystä. Korvausvelvollinen olisi aina kunta. Momentissa tarkoitettuja metsänkäsittelyä koskevia kaavamääräyksiä, jotka rajoittavat metsätalouden harjoittamista, olisivat esimerkiksi avohakkuukiellot. Sen sijaan pelkästään alueen ominaispiirteitä kuvaavat kaavamääräykset eivät olisi momentissa tarkoitettuja kaavamääräyksiä eikä tällaisista määräyksistä voisi syntyä kunnalle korvausvelvollisuutta. Menetystä pidettäisiin aina vähäistä suurempana, jos se olisi vähintään 3000 euroa tai vähintään neljä prosenttia rajoituksenalaisen metsäkiinteistön markkinakelpoisen puuston arvosta. Vähäistä suurempi menetys vastaisi siten metsälain 11 §:ssä säädettyä vähäistä suurempaa menetystä. Vastaavasti kuin metsälakia sovellettaessa 3000 euron ja neljän prosentin säännöistä sovellettaisiin sitä, joka on maanomistajalle edullisempi. Myös metsäkiinteistöllä ja markkinakelpoisen puuston arvolla tarkoitettaisiin samaa kuin metsälaissa.

Pykälän 2 momentissa säädettäisiin rajoituksista pykälän soveltamisalaan. Rajoitusten tarkoituksena olisi estää päällekkäisyys luonnonsuojelulain ja metsälain säännösten kanssa. Pykälää ei ensinnäkään sovellettaisi, jos määräyksen alaisesta alueesta on tarkoitus muodostaa

luonnonsuojelulain mukainen luonnonsuojelualue, koska näistä alueista on korvaussäännökset luonnonsuojelulaissa. Pykälää ei myöskään sovellettaisi, jos määräyksen alaisella alueella sovelletaan metsälakia ja määräys koskee metsälain 10 §:ssä tarkoitettuja erityisen tärkeitä elinympäristöjä, koska näistä erityisen tärkeistä elinympäristöistä on säännökset metsälain 3 luvussa.

Pykälä ei siirtymäsäännöksen mukaan koskisi kaavoja, jotka on asetettu nähtäville tai hyväksytty ennen lakimuutoksen voimaantuloa. Kunta voisi siten vaikuttaa korvausvelvollisuuden piiriin kuuluvien alueiden lukumäärään laatiessaan yleiskaavaa tai asemakaavaa.

Korvausvelvollisuuden rajoituksista ja korvauksen määräämisestä säädettäisiin lisäksi 102 ja 103 §:ssä.

102 §. *Lunastus- tai korvausvelvollisuuden rajoitus.* Pykälän 1 momenttiin lisättäisiin viittaus uuteen 101 a §:ään. Myös kunnalle 101 a §:ssä säädetty korvausvelvollisuus tulisi voimaan vasta kun maanomistajan hakemus saada rakentamislain 57 §:n mukainen poikkeamislupa rajoituksesta on hylätty ja päätös on saanut lainvoiman.

Pykälän 2 momenttiin lisättäisiin säännös, jonka mukaan kunta vapautuu 101 a §:ssä tarkoitettusta korvausvelvollisuudesta, jos yleiskaavan tai asemakaavan muutoksen johdosta metsätalouden harjoittamiselle ei aiheudu vähäistä suurempaa haittaa eikä korvausvelvollisuutta koskevaa asiaa ole vielä lainvoimaisesti ratkaistu.

103 l §. *Hulevesisuunnitelma.* Pykälän 3 momentin viittaus tämän lain 62 §:ään muutettaisiin viittaukseksi alueidenkäyttölain 80 ja 81 §:ään.

111 §. *Päätös nimeämisestä.* Pykälän 1 ja 2 momentin viittaukset tähän lakiin muutettaisiin viittauksiksi alueidenkäyttölain 43, 80 ja 81 §:ään.

182 §. *Uhkasakko ja teettämisuhka.* Lailla 752/2023 kumottu pykälä palautettaisiin 1 momentin osalta lakiin. Pykälässä säädettäisiin kunnan määräämän monijäsenisen toimielimen mahdollisuudesta määrätä 13 a luvun mukaisissa asioissa uhkasakko tai velvoittaa päätöksellään niskoittelijan määrääjassa oikaisemaan sen, mitä on tehty tai lyöty laimin.

189 a §. *Muutoksenhaku kehittämiskorvauksen määräämistä koskevaan päätökseen.* Pykälän 1 momentin viittaus hallintolainkäyttölakiin muutettaisiin viittaukseksi lakiin oikeudenkäynnistä hallintoasioissa (808/2019). Pykälän 1 momentin lopusta kumottaisiin oikeudenkäynnistä hallintoasioissa annetun lain 107 §:ää vastaava virke siitä, että hallinto-oikeuden päätökseen saa hakea muutosta valittamalla vain, jos korkein hallinto-oikeus myöntää valitusluvan.

189 b §. *Muutoksenhaku kehittämiskorvauksen maksuunpanopäätökseen.* Pykälän 1 momentin viittaus hallintolainkäyttölakiin muutettaisiin viittaukseksi lakiin oikeudenkäynnistä hallintoasioissa.

190 §. *Muutoksenhaku muuhun viranomaisen päätökseen.* Pykälän 1 momentin viittaus hallintolainkäyttölakiin muutettaisiin viittaukseksi lakiin oikeudenkäynnistä hallintoasioissa.

200 §. *Tonttijaon voimaantulo.* Pykälää muutettaisiin niin, että siinä säädettäisiin tonttijaon voimaantulosta. Tonttijako tulisi voimaan, kun hyväksymistä koskeva päätös saisi lainvoiman.

202 §. *Muun päätöksen täytäntöönpanokelpoisuus.* Pykälästä poistettaisiin maininnat rakentamisrajoituksesta, rakennuskiellosta ja toimenpiderajoituksesta.

204 a §. *Tonttijaosta ja hulevesisuunnitelmasta aiheutuvien töiden suorittaminen.* Pykälän otsikosta poistettaisiin maininta kaavoituksesta. Pykälän 1 momentista poistettaisiin maininta kaavoituksesta.

205 §. *Viranomaisen tiedonsaantioikeus.* Pykälän 1 momentista korvattaisiin termi asianomainen ministeriö termillä ympäristöministeriö. Lisäksi momentissa muutettaisiin elinkeino-, liikenne- ja ympäristökeskus Lupa- ja valvontavirastoksi, josta säädetään laissa Lupa- ja valvontavirastosta. Ensimmäisestä momentista poistettaisiin maininta maakuntien liitosta tarpeettomana.

Voimaantulo. Laki tulisi voimaan 1 päivänä tammikuuta 2027. Ensimmäisen siirtymäsäännöksen mukaan lain 101 a §:ää ei sovellettaisi kaavoihin, jotka on asetettu nähtäville tai hyväksytyt ennen tämän lain voimaantuloa. Toisen siirtymäsäännöksen mukaan lailla kumottujen säännösten nojalla annetut asetukset jäisivät voimaan.

7.3 Laki rakentamislain muuttamisesta

7 §. *Rakennusoikeus.* Pykälän 1 momentin viittaukset voimassa olevan alueidenkäyttölain pykäliin muutettaisiin viittauksiksi uuden alueidenkäyttölain vastaaviin pykäliin.

42 §. *Rakentamislupa.* Pykälän 2 momentin viittaus voimassa olevaan alueidenkäyttölakiin muutettaisiin viittaukseksi kaavojen toteuttamisesta annettuun lakiin.

46 §. *Sijoittamisen edellytykset suunnittelutarvealueella.* Pykälän 1 momentti vastaisi muuten voimassa olevaa lakia, mutta sen 1 kohtaa muutettaisiin siten, että viittaus kunnan kaavoituskatsauksen mukaiseen yleis- tai asemakaavan laatimiseen muutettaisiin viittaukseksi alueidenkäyttölain 79 §:n 1 momentissa tarkoitetun yleisessä tietoverkossa pidetyn tiedon mukaisesti vireillä olevan tai lähiaikoina vireille tulevan yleis- tai asemakaavan laatimiseen. Alueidenkäyttölaissa ei enää säädettäisi kaavoituskatsauksesta, joten siihen ei voitaisi viitata luvan myöntämisen edellytyksenä rakentamislainsäädännössä. Kaavoituskatsauksen sijaan kunnan olisi alueidenkäyttölain 79 §:n 1 momentin mukaisesti pidettävä yleisessä tietoverkossa tietoa kunnassa vireillä olevista kaavoista sekä lähiaikoina vireille tulevista kaavoista, ellei kyse ole vähäisestä asemakaavan muutoksesta.

Pykälän 2 momentin mukaan pykälän 1 momentin 2 kohdassa tarkoitettuna merkittävänä rakentamisena pidettäisiin aina pinta-alaltaan vähintään 50 hehtaarin kokoista aurinkovoimalaa. Säännös olisi uusi. Säännös tarkoittaisi sitä, että pinta-alaltaan vähintään 50 hehtaarin kokoinen aurinkovoimala ei voisi täyttää pykälän mukaisia sijoittamisen edellytyksiä suunnittelutarvealueella, vaan tämänkokoisen aurinkovoimalan rakentaminen edellyttäisi aina joko asemakaavan tai alueidenkäyttölain 9 luvussa tarkoitetun aurinkovoimarakentamista ohjaavan yleiskaavan laatimista. Myös mainittua hehtaarirajaa pienemmän aurinkovoimalan rakentaminen voisi edellyttää asemakaavan tai aurinkovoimayleiskaavan laatimista, jos sillä olisi pykälän 1 momentin 2 kohdassa tarkoitettuja merkittäviä haitallisia ympäristö- tai muita vaikutuksia. Näin voisi olla esimerkiksi silloin, jo aurinkovoimala sijaitaisi luonnon kannalta herkällä alueella.

Pykälän 3 momentti vastaisi voimassa olevan pykälän 2 momenttia.

51 §. *Yleiskaavan käyttö rakentamisluvan perusteena.* Pykälän 2 momentin viittaus voimassa olevan alueidenkäyttölain 72 §:ään muutettaisiin viittaukseksi uuden alueidenkäyttölain vastaavaan 73 §:ään.

53 §. *Maisematyöluja.* Pykälän 1 momentin 4 kohdassa oleva viittaus voimassa olevan alueidenkäyttölain 53 §:ään muutettaisiin viittaukseksi uuden alueidenkäyttölain vastaavaan 49 §:ään.

55 §. *Rakennuksen purkamislupa.* Pykälän 1 momentin viittaus voimassa olevan alueidenkäyttölain 53 §:ään muutettaisiin viittaukseksi uuden alueidenkäyttölain vastaavaan 49 §:ään. Pykälän 2 momentin viittaus voimassa olevaan alueidenkäyttölakiin muutettaisiin viittaukseksi kaavojen toteuttamisesta annettuun lakiin.

57 §. *Poikkeamislupa.* Pykälän 1 momenttiin lisättäisiin viittaus myös kaavojen toteuttamisesta annettuun lakiin.

58 §. *Alueellinen poikkeaminen.* Pykälään lisättäisiin viittaus myös kaavojen toteuttamisesta annettuun lakiin.

100 §. *Rakennusvalvontaviranomaisen tehtävät.* Pykälän 1 momenttiin lisättäisiin viittaus myös kaavojen toteuttamisesta annettuun lakiin.

133 §. *Yhdyskuntateknisten laitteiden muuttaminen ja poistaminen.* Pykälän 3 momentin viittaus voimassa olevan alueidenkäyttölain 89 §:ään muutettaisiin viittaukseksi kaavojen toteuttamisesta annetun lain 89 §:ään.

184 §. *Rakentamisluvan käsittely lainvoimaa vailla olevan kaavan perusteella.* Pykälän 1 momentin viittaus voimassa olevan alueidenkäyttölain 53 §:n 3 momenttiin muutettaisiin viittaukseksi uuden alueidenkäyttölain vastaavaan 49 §:n 3 momenttiin.

Voimaantulo. Laki tulisi voimaan 1 päivänä tammikuuta 2027. Siirtymäsäännöksen mukaan lain voimaan tullessa vireillä olevaan sijoittamislupahakemukseen sovelletaan lain voimaan tullessa voimassa ollutta 46 §:ää.

7.4 Laki eräistä naapuruussuhteista annetun lain 15 §:n muuttamisesta

15 §. Pykälän 4 momentissa mainitun alueidenkäyttölain säädösnumero muutettaisiin vastaamaan uuden alueidenkäyttölain säädösnumeroa.

7.5 Laki etuostolain 5 §:n muuttamisesta

5 §. Pykälän 5 momentissa oleva viittaus alueidenkäyttölakiin muutettaisiin viittaukseksi kaavojen toteuttamisesta annettuun lakiin.

7.6 Laki kadun ja eräiden yleisten alueiden kunnossa- ja puhtaanapidosta annetun lain 2 §:n muuttamisesta

2 §. Pykälän 1 momentin viittaus alueidenkäyttölakiin muutettaisiin viittaukseksi kaavojen toteuttamisesta annettuun lakiin.

7.7 Laki kaivoslain 3 ja 9 §:n muuttamisesta

3 §. *Lain suhde muuhun lainsäädäntöön.* Pykälässä mainitun alueidenkäyttölain säädösnumero muutettaisiin vastaamaan uuden alueidenkäyttölain säädösnumeroa. Lisäksi pykälään lisättäisiin viittaus kaavojen toteuttamisesta annettuun lakiin.

9 §. *Malminetsinnän luvanvaraisuus.* Pykälän 4 momentin viittaus alueidenkäyttölakiin muutettaisiin viittaukseksi kaavojen toteuttamisesta annettuun lakiin.

7.8 Laki kiinteistönmuodostamislain muuttamisesta

23 a §. Pykälässä olevat viittaukset alueidenkäyttölakiin muutettaisiin viittaukseksi kaavojen toteuttamisesta annettuun lakiin.

33 §. Pykälässä mainitun alueidenkäyttölain säädösnumero muutettaisiin vastaamaan uuden alueidenkäyttölain säädösnumeroa. Lisäksi viittaukset voimassa olevan alueidenkäyttölain pykäliin muutettaisiin viittauksiksi vastaaviin uuden alueidenkäyttölain pykäliin.

118 §. Viittaus voimassa olevan alueidenkäyttölain 83 §:ään muutettaisiin viittaukseksi uuden alueidenkäyttölain vastaavaan 54 §:ään.

122 §. Pykälän 3 momentissa oleva viittaus alueidenkäyttölain 96 §:ään muutettaisiin viittaukseksi kaavojen toteuttamisesta annetun lain 96 §:ään.

123 §. Pykälän 1 momentissa oleva viittaus alueidenkäyttölakiin muutettaisiin viittaukseksi kaavojen toteuttamisesta annettuun lakiin.

141 §. Pykälän 2 momentissa oleva viittaus alueidenkäyttölakiin muutettaisiin viittaukseksi kaavojen toteuttamisesta annettuun lakiin.

154 a §. Pykälän 1 momentissa olevan viittaukset alueidenkäyttölakiin muutettaisiin viittauksiksi kaavojen toteuttamisesta annettuun lakiin.

168 §. Pykälän 5 momentissa oleva viittaus voimassa olevan alueidenkäyttölain 72 §:ään muutettaisiin viittaukseksi uuden alueidenkäyttölain vastaavaan 73 §:ään.

7.9 Laki kiinteistörekisterilain 5 §:n muuttamisesta

5 §. Pykälän 1 momentissa mainitun alueidenkäyttölain säädösnumero muutettaisiin vastaamaan uuden alueidenkäyttölain säädösnumeroa.

7.10 Laki kiinteän omaisuuden ja erityisten oikeuksien lunastuksesta annetun lain muuttamisesta

13 §. Pykälässä mainitun alueidenkäyttölain säädösnumero muutettaisiin vastaamaan uuden alueidenkäyttölain säädösnumeroa.

31 §. Pykälässä olevat viittaukset alueidenkäyttölakiin muutettaisiin viittaukseksi kaavojen toteuttamisesta annettuun lakiin.

49 a §. Pykälän 2 momentissa oleva viittaus alueidenkäyttölakiin muutettaisiin viittaukseksi kaavojen toteuttamisesta annettuun lakiin.

7.11 Laki kiinteistöverolain 12 a §:n muuttamisesta

12 a §. *Rakentamattoman rakennuspaikan veroprosentti.* Pykälän 2 momentin 1 kohdassa mainitun alueidenkäyttölain säädösnumero muutettaisiin vastaamaan uuden alueidenkäyttölain säädösnumeroa. Lisäksi pykälän 2 momentin 6 kohdassa olevat viittaukset voimassa olevan alueidenkäyttölain pykäliin muutettaisiin viittauksiksi uuden alueidenkäyttölain vastaaviin pykäliin.

7.12 Laki kunnan kiinteistöinsinööristä annetun lain 3 §:n muuttamisesta

3 §. Pykälässä oleva viittaus alueidenkäyttölakiin muutettaisiin viittaukseksi kaavojen toteuttamisesta annettuun lakiin.

7.13 Laki kuntalain 84 ja 126 §:n muuttamisesta

84 §. *Sidonnaisuuksien ilmoittaminen.* Pykälän 2 momentissa mainitun alueidenkäyttölain säädösnumero muutettaisiin vastaamaan uuden alueidenkäyttölain säädösnumeroa. Lisäksi momenttiin lisättäisiin viittaus kaavojen toteuttamisesta annettuun lakiin.

126 §. *Kunnan toiminta kilpailutilanteessa markkinoilla.* Pykälän 2 momentin 6 kohtaan lisättäisiin viittaus kaavojen toteuttamisesta annettuun lakiin.

7.14 Laki liikennejärjestelmästä ja maanteistä annetun lain muuttamisesta

14 §. *Yksityisen tien muuttaminen maantiekseksi ja asemakaava-alueiden maantiet.* Pykälän 1 momentissa oleva viittaus voimassa olevan alueidenkäyttölain 83 §:n 4 momenttiin muutettaisiin viittaukseksi uuden alueidenkäyttölain vastaavaan 54 §:n 4 momenttiin.

52 §. *Tienvarsimainonta ja -ilmoittelu.* Pykälän 1 momentissa oleva viittaus voimassa olevan alueidenkäyttölain 83 §:n 4 momenttiin muutettaisiin viittaukseksi uuden alueidenkäyttölain vastaavaan 54 §:n 4 momenttiin.

68 §. *Lunastuksen laajentaminen asemakaava-alueella.* Pykälän 1 momentissa oleva viittaus voimassa olevan alueidenkäyttölain 83 §:n 4 momenttiin muutettaisiin viittaukseksi uuden alueidenkäyttölain vastaavaan 54 §:n 4 momenttiin. Pykälän 2 momentin viittaukset alueidenkäyttölakiin muutettaisiin viittauksiksi kaavojen toteuttamisesta annettuun lakiin.

91 §. *Entisen tiealueen siirtyminen.* Pykälän 1 momentissa oleva viittaus alueidenkäyttölakiin muutettaisiin viittaukseksi kaavojen toteuttamisesta annettuun lakiin. Pykälän 2 momentissa oleva viittaus voimassa olevan alueidenkäyttölain 83 §:n 1 momenttiin muutettaisiin viittaukseksi uuden alueidenkäyttölain vastaavaan 54 §:n 1 momenttiin.

7.15 Laki luonnonsuojelulain muuttamisesta

41 §. *Natura-2000 verkoston toteuttaminen.* Pykälän 2 momentissa mainitun alueidenkäyttölain säädösnumero muutettaisiin vastaamaan uuden alueidenkäyttölain säädösnumeroa.

93 §. *Maisemanhoitoaluetta koskevat määräykset.* Pykälän 4 momentissa oleva viittaus maankäyttö- ja rakennuslakiin muutettaisiin viittaukseksi uuteen alueidenkäyttölakiin.

111 §. *Valtion korvausvelvollisuus.* Pykälän 5 momentissa oleva viittaus maankäyttö- ja rakennuslakiin muutettaisiin viittaukseksi rakentamislakiin.

7.16 Laki maa-aineslain 10 §:n muuttamisesta

10 §. *Luvan voimassaolo.* Pykälän 2 ja 3 momentin viittaukset maankäyttö- ja rakennuslakiin muutettaisiin viittauksiksi uuteen alueidenkäyttölakiin.

7.17 Laki merenkulun ympäristönsuojelusta annetun lain 1 luvun 8 §:n muuttamisesta

8 §. *Rakenteiltaan ja palveluiltaan sekä käyttäjä- ja jätemääriltään vähäinen paikka tai alue.* Pykälän 1 momentin 4 kohdassa oleva viittaus maankäyttö- ja rakennuslakiin muutettaisiin viittaukseksi uuteen alueidenkäyttölakiin.

7.18 Laki metsälain 2 §:n muuttamisesta

2 §. *Soveltamisala.* Pykälän 1 momentin 1 kohdassa mainitun alueidenkäyttölain säädösnumero muutettaisiin vastaamaan uuden alueidenkäyttölain säädösnumeroa.

7.19 Laki oikeudesta luovuttaa valtion kiinteistövarallisuutta annetun lain 7 §:n muuttamisesta

7 §. *Vuokraamisen edellytykset.* Pykälän 2 momentissa mainitun alueidenkäyttölain säädösnumero muutettaisiin vastaamaan uuden alueidenkäyttölain säädösnumeroa.

7.20 Laki Pallas-Yllästunturin kansallispuistosta annetun lain 4 a §:n muuttamisesta

4 a §. *Rakentaminen Pallastunturin matkailukeskuksen alueella.* Pykälän 2 momentissa mainitun alueidenkäyttölain säädösnumero muutettaisiin vastaamaan uuden alueidenkäyttölain säädösnumeroa.

7.21 Laki patoturvallisuuslain 3 §:n muuttamisesta

3 §. *Suhde muuhun lainsäädäntöön.* Pykälän 6 momentissa mainitun alueidenkäyttölain säädösnumero muutettaisiin vastaamaan uuden alueidenkäyttölain säädösnumeroa.

7.22 Laki rakennetun ympäristön tietojärjestelmästä annetun lain 5 §:n muuttamisesta

5 §. *Rakennetun ympäristön tietojärjestelmään toimitettavat alueidenkäyttöä koskevat tiedot.* Pykälän 1 momentin johdantokappaleessa oleva viittaus maankäyttö- ja rakennuslakiin muutettaisiin viittauksiksi uuteen alueidenkäyttölakiin, kaavojen toteuttamisesta annettuun lakiin ja rakentamislakiin.

7.23 Laki rakennusperinnön suojelemisesta annetun lain 2 §:n muuttamisesta

2 §. *Soveltamisala.* Pykälän 2 momentissa mainitun alueidenkäyttölain säädösnumero muutettaisiin vastaamaan uuden alueidenkäyttölain säädösnumeroa.

7.24 Laki ratalain muuttamisesta

3 §. *Määritelmät.* Pykälän 1 momentin 11 ja 12 kohdassa olevat viittaukset alueidenkäyttölakiin muutettaisiin viittauksiksi kaavojen toteuttamisesta annettuun lakiin.

10 §. *Rautatiealueen suunnittelu ja alueiden käytön suunnittelu.* Pykälän 1 momentissa mainitun alueidenkäyttölain säädösnumero muutettaisiin vastaamaan uuden alueidenkäyttölain säädösnumeroa.

48 §. *Käyttöoikeuden perustaminen.* Pykälän 1 momentissa oleva viittaus voimassa olevan alueidenkäyttölain 83 §:n 3 momenttiin muutettaisiin viittaukseksi uuden alueidenkäyttölain vastaavaan 54 §:n 3 momenttiin.

58 §. *Lunastuksen laajentaminen asemakaava-alueella.* Pykälän 1 momentissa oleva viittaus voimassa olevan alueidenkäyttölain 83 §:n 3 momenttiin muutettaisiin viittaukseksi uuden alueidenkäyttölain vastaavaan 54 §:n 3 momenttiin. Pykälän 2 momentin viittaukset alueidenkäyttölakiin muutettaisiin viittauksiksi kaavojen toteuttamisesta annettuun lakiin.

7.25 Laki rikoslain 48 luvun 1 §:n muuttamisesta

1 §. *Ympäristön turmeleminen.* Pykälän 3 momentin 1 kohdassa mainitun alueidenkäyttölain säädösnumero muutettaisiin vastaamaan uuden alueidenkäyttölain säädösnumeroa. Momentin 2 kohdaksi lisättäisiin viittaus kaavojen toteuttamisesta annettuun lakiin. Samalla jäljempien kohtien numerointi muuttuisi. Muutoksilla ei olisi vaikutusta rangaistavuuden alaan.

7.26 Laki saariston kehityksen edistämisestä annetun lain 8 §:n muuttamisesta

8 §. *Alueiden käytön suunnittelu.* Pykälän 1 momentissa oleva viittaus maankäyttö- ja rakennuslakiin muutettaisiin viittaukseksi uuteen alueidenkäyttölakiin.

7.27 Laki Suomen talousvyöhykkeestä annetun lain 3 §:n muuttamisesta

3 §. *Ympäristönsuojeluun, vesirakentamiseen ja merialuesuunnitteluun sovellettava lainsäädäntö.* Pykälän 1 momentissa mainitun alueidenkäyttölain säädösnumero muutettaisiin vastaamaan uuden alueidenkäyttölain säädösnumeroa. Lisäksi viittaus alueidenkäyttölain merialuesuunnittelua koskevaan 8 a lukuun muutettaisiin viittaukseksi uuden alueidenkäyttölain merialuesuunnittelua koskevaan 13 lukuun.

7.28 Laki tulvariskien hallinnasta annetun lain 19 §:n muuttamisesta

19 §. *Hulevesitulvariskien hallinnan suunnittelu.* Pykälän 2 momentissa mainitun alueidenkäyttölain säädösnumero muutettaisiin vastaamaan uuden alueidenkäyttölain säädösnumeroa. Lisäksi 2 ja 3 momenteissa olevat viittaukset voimassa olevan alueidenkäyttölain pykälisiin muutettaisiin viittauksiksi uuden alueidenkäyttölain pykälisiin.

7.29 Laki ulkoilulain 13 ja 19 §:n muuttamisesta

13 §. Pykälässä mainitun alueidenkäyttölain säädösnumero muutettaisiin vastaamaan uuden alueidenkäyttölain säädösnumeroa.

19 §. Pykälän 2 momentissa oleva viittaus rakennuslakiin muutettaisiin viittaukseksi alueidenkäyttölakiin.

7.30 Laki uusiutuvan energian tuotantolaitosten lupamenettelyistä ja eräistä muista hallinnollisista menettelyistä annetun lain 2 §:n muuttamisesta

2 §. *Lain soveltamisala ja suhde muuhun lainsäädäntöön.* Pykälän 3 momentissa mainitun alueidenkäyttölain säädösnumero muutettaisiin vastaamaan uuden alueidenkäyttölain säädösnumeroa.

7.31 Laki vaarallisten kemikaalien ja räjähteiden käsittelyn turvallisuudesta annetun lain 5 §:n muuttamisesta

5 §. *Suhde muuhun lainsäädäntöön.* Pykälän 5 momentissa mainitun alueidenkäyttölain säädösnumero muutettaisiin vastaamaan uuden alueidenkäyttölain säädösnumeroa.

7.32 Laki vesihuoltolain 13 ja 17 a §:n muuttamisesta

2 luku Vesihuollon kehittäminen ja järjestäminen

13 §. *Vesihuoltolaitteistojen suunnittelu, rakentaminen, kunnossapito ja käyttö.* Pykälän 4 momentissa mainitun alueidenkäyttölain säädösnumero muutettaisiin vastaamaan uuden alueidenkäyttölain säädösnumeroa.

17 a §. *Huleveden viemäröinnin järjestäminen.* Pykälän 1 momentissa oleva viittaus alueidenkäyttölakiin muutettaisiin viittaukseksi kaavojen toteuttamisesta annettuun lakiin. Pykälän 3 momenttiin lisättäisiin viittaus kaavojen toteuttamisesta annettuun lakiin.

7.33 Laki vesilain 1 luvun 2 §:n muuttamisesta

1 luku Yleiset säännökset

2 §. *Lain soveltamisala ja suhde muuhun lainsäädäntöön.* Pykälän 2 momentissa mainitun alueidenkäyttölain säädösnumero muutettaisiin vastaamaan uuden alueidenkäyttölain säädösnumeroa. Lisäksi momenttiin lisättäisiin viittaus kaavojen toteuttamisesta annettuun lakiin.

7.34 Laki viranomaisten suunnitelmien ja ohjelmien ympäristövaikutusten arvioinnista annetun lain 7 §:n muuttamisesta

7 §. *Soveltamisalan rajaus ja suhde muuhun lainsäädäntöön.* Pykälän 2 momentissa mainitun alueidenkäyttölain säädösnumero muutettaisiin vastaamaan uuden alueidenkäyttölain säädösnumeroa.

7.35 Laki ydinenergialain 19 §:n muuttamisesta

19 §. *Muun ydinlaitoksen rakentaminen.* Pykälän 1 momentin 4 kohdassa mainitun alueidenkäyttölain säädösnumero muutettaisiin vastaamaan uuden alueidenkäyttölain säädösnumeroa.

7.36 Laki yksityistielain 13 §:n muuttamisesta

13 §. *Yksitystien lakkaaminen ja muuttuminen kaduksi.* Pykälän 1 momentissa oleva viittaus alueidenkäyttölakiin muutettaisiin viittaukseksi kaavojen toteuttamisesta annettuun lakiin.

7.37 Laki ympäristövaikutusten arviointimenettelystä annetun lain 5 §:n muuttamisesta

5 §. *Ympäristövaikutusten arviointi muun lain mukaisessa menettelyssä.* Pykälän 1 momentissa mainitun alueidenkäyttölain säädösnumero muutettaisiin vastaamaan uuden alueidenkäyttölain säädösnumeroa.

8 Lakia alemman asteinen sääntely

Alueidenkäyttölakia koskevaehdotus sisältää useita valtioneuvoston asetuksenantovaltuuksia sekä kolme ympäristöministeriön asetuksenantovaltuutta. Tarkempia säännöksiä valtioneuvoston asetuksella voisi antaa kaavan vireilletulosta ilmoittamisesta ja osallistumis- ja arviointisuunnitelmasta (80 §), osallistumisesta ja vuorovaikutuksesta kaavan valmisteluvaiheessa (81 §), kaavoja koskevista viranomaisneuvottelusta (85 ja 86 §), hankkeesta vastaavan velvollisuudesta toimittaa tietoja viranomaisille sekä viranomaisten tehtävistä ja yhteistyöstä (78 §). Myös kaavaselostuksesta (25, 36 ja 56 §), asemakaavan ajannukaisuuden arvioinnista (61 §), valtakunnallisten alueidenkäyttötavoitteiden valmistelussa noudatettavasta menettelystä (19 §) sekä valtion rajat ylittäviin ympäristövaikutuksiin liittyvistä ilmoitus- ja neuvottelumenettelystä (101 §) voitaisiin antaa tarkempia säännöksiä valtioneuvoston asetuksella. Lisäksi merialuesuunnitelman esitystavasta sekä merialuesuunnitelmien lukumääristä, suunnittelualueista ja määrärajoista (93 §) annettaisiin tarkempia säännöksiä valtioneuvoston asetuksella.

Lisäksi ympäristöministeriön asetuksella voitaisiin antaa tarkempia säännöksiä yhteentoimivasta tietomallimuodosta sekä kaavakohteiden ja -määräysten vakiomuotoisesta esitystavasta (24, 35 ja 55 §).

9 Voimaantulo

Ehdotetaan, että lait tulevat voimaan 1.1.2027.

10 Toimeenpano ja seuranta

Ympäristöministeriö seuraa alueidenkäyttölain toimivuutta kymmenen vuoden kuluessa lain voimaantulosta.

11 Suhde muihin esityksiin

11.1 Esityksen riippuvuus muista esityksistä

Valtioneuvosto antoi 12.3.2026 eduskunnalle hallituksen esityksen uudeksi ydinenergialaiksi. Lain kokonaisuudistuksen myötä nykyinen laki kumottaisiin ja samalla muutettaisiin 14 muuta lakia. Tämän esityksen liitelakina on voimassa oleva ydinenergialaki.

12 Suhde perustuslakiin ja säätämisjärjestys

12.1 Yleistä

Alueidenkäyttölaki (31.12.2024 asti maankäyttö- ja rakennuslaki) on tarkoitus uudistaa kokonaan korvaamalla voimassa oleva alueidenkäyttölain alueidenkäyttöä koskevat säännökset uudella alueidenkäyttölaiilla. Osana uudistusta voimassa olevan lain säännökset arvioidaan kokonaisuudessaan perustuslain ja kansainvälisten ihmisoikeusvelvoitteiden kannalta, vaikka uusi alueidenkäyttölaki vastaa pitkälti voimassa olevaa lakia. Suomen perustuslaki tuli voimaan

1.3.2000, kaksi kuukautta myöhemmin kuin maankäyttö- ja rakennuslaki. Maankäyttö- ja rakennuslain muuttamista koskevien hallituksen esitysten perustuslainmukaisuudesta perustuslakivaliokunta on lausunut muutaman kerran (PeVL 38/1998 vp, PeVL 53/2002 vp, PeVL 33/2006 vp, PeVL 33/2008 vp, PeVL 11/2014 vp).

Ehdotettuun sääntelyyn keskeisimmin liittyvät perusoikeudet ovat vastuu ympäristöstä (PL 20 §), oikeusturva (PL 21 §), osallistumisoikeus (PL 14 §) ja omaisuuden suoja (PL 15 §). Lakiehdotuksella on merkitystä myös kunnallista itsehallintoa koskevan perustuslain 121 §:n ja julkisen hallintotehtävän siirtoa koskevan perustuslain 124 §:n näkökulmasta.

12.2 Yhdenvertaisuus

Perustuslain 6 §:n 1 momentin mukaan ihmiset ovat yhdenvertaisia lain edessä. Yhdenvertaisen kohtelun vaatimus on hallintotoiminnan kulmakiviä ja keskeinen lähtökohta myös kaavoituksessa. Kaavoituksessa yhdenvertainen kohtelu tarkoittaa erityisesti eri maanomistajien asettamista kaavaratkaisussa lähtökohtaisesti samaan asemaan. Kaavan tarkoitus ja kaavaa laadittaessa huomioon otettavat kaavan sisältövaatimukset saattavat kuitenkin johtaa – ja käytännössä usein johtavat – erilaiseen lopputulokseen maanomistajien välillä. Kysymys ilmenee hyvin korkeimman hallinto-oikeuden vuosikirjapäätöksestä KHO 2005:5. Päätöksessä todetaan:

”Suomen perustuslain 6 §:stä ilmenevää yhdenvertaisuusperiaatetta oli sovellettava myös maankäyttö- ja rakennuslain mukaisessa kaavoituksessa. Periaate, jonka toteutumistapa viime kädessä riippui kulloinkin kysymyksessä olevasta kaavamuodosta, edellytti muun ohella, ettei alueiden omistajia kaavassa aseteta toisistaan poikkeavaan asemaan, ellei siihen kaavan sisältöä koskevat säännökset huomioon ottaen ole maankäytöllisiä perusteita. Alueiden erilaiselle osoittamiselle asuinrakentamiseen oli kuitenkin hyväksyttävät maankäytölliset perusteet, minkä vuoksi kaavaratkaisulla ei ollut syrjäytetty vaatimusta maanomistajien yhdenvertaisesta kohtelusta”.

Lakiin ehdotetaan lisättäväksi tuulivoimalan ja asutuksen välistä etäisyyttä (1 250 metriä) koskeva säännös, jota sovellettaisiin sellaisiin tuulivoimayleiskaavan (ja asemakaavan) tuulivoima-alueisiin, jotka eivät sijoitu maakuntakaavan tuulivoimaloiden alueelle. Vähimmäisetäisyysäännös ei siis koskisi maakuntakaavoissa osoitettavia tuulivoimaloiden alueita eikä myöskään tuulivoimayleiskaavassa (tai asemakaavassa) osoitettavia tuulivoima-alueita silloin, kun ne sijoittuvat maakuntakaavan tuulivoimaloiden alueelle. Käytännössä tämä siis tarkoittaisi, että tuulivoimalat voidaan maakuntakaavoituksessa osoittaa lähemmäs asutusta kuin silloin, kun tuulivoima-alue osoitetaan kuntakaavassa maakuntakaavan tuulivoima-alueiden ulkopuolelle. Vähimmäisetäisyysäännöstä onkin tästä syystä tarpeen tarkastella yhdenvertaisuutta koskevan perustuslain 6 §:n 1 momentin näkökulmasta.

Vähimmäisetäisyysääntelyssä ei ole kyse siitä, että ihmiset asetetaan lailla eriarvoiseen asemaan. Tuulivoimalan sijoittaminen tuulivoimayleiskaavassa (tai asemakaavassa) lähemmäs kuin 1 250 metrin etäisyydelle edellyttää kaikissa Suomen kunnissa sitä, että alue on ensin kaavoitettu maakuntakaavassa tuulivoimaloiden alueeksi. Maakuntakaavassa tuulivoimaloiden alueiden yhteisvaikutukset eri kuntien välillä voidaan selvittää kattavammin kuin kuntakaavoituksessa ja lisäksi osallisten piiri on maakuntakaavoituksessa kuntakaavoitusta laajempi. Vähimmäisetäisyysäännöksen voidaan siten katsoa täyttävän PL 6 §:n vaatimukset.

Rakennetun ympäristön esteettömyys

Rakennetun ympäristön esteettömyys on edellytys sille, että kaikki ihmiset voivat toteuttaa kansainvälisesti vahvistettuja ihmisoikeuksiaan käytännössä. Esteettömyys vaikuttaa ihmisten mahdollisuuksiin käyttää muun muassa liikkumisvapauttaan sekä vapauttaan valita asuinpaikkansa ja työpaikkansa.

Rakennetun ympäristön esteettömyyttä koskevia ihmisoikeusvelvoitteita on YK:n yleissopimuksessa vammaisten henkilöiden oikeuksista, joka tuli Suomessa voimaan vuonna 2016 (SopS 27/2016; vammaisyleissopimus). Vammaisyleissopimuksen 9 artikla koskee esteettömyyttä ja saavutettavuutta. Sopimusvaltiot ovat sitoutuneet toteuttamaan asianmukaiset toimet varmistaa vammaisille henkilöille muiden kanssa yhdenvertaisen pääsyn fyysiseen ympäristöön sekä kaupunki- että maaseutualueilla. Saavutettavuuden esteet tulee tunnistaa ja poistaa sisä- ja ulkotiloissa, mm. rakennuksissa, teillä ja liikenteessä. YK:n vammaisten henkilöiden oikeuksien komitean ratkaisukäytännön mukaan vammaisyleissopimuksessa tarkoitettu esteettömyyden järjestäminen on ihmisryhmien hyväksi määrätty velvoite, mikä tarkoittaa sitä, että esteettömyys on asianmukaisesti varmistettava jo ennen kuin kukaan pyytää päästä tilaan tai palveluun. Esteettömyysvelvoitteesta ei myöskään saa poiketa vetoamalla siihen, että se aiheuttaisi kohtuuttoman rasitteen. (Esim. F. vs. Itävalta, CRPD/C/14/D/21/2014.)

Perustuslaissa esteettömyys kytkeytyy pitkälti yhdenvertaisuuteen ja syrjinnän kieltoon. Perustuslain 6 §:n mukaan ihmiset ovat yhdenvertaisia lain edessä, eikä ketään saa ilman hyväksyttävää perustetta asettaa eri asemaan esimerkiksi iän, terveydentilan tai vammaisuuden perusteella. Yhdenvertaisuuslaissa (1325/2014) säädetty velvoite kohtuullisiin mukautuksiin voi tapauskohtaisesti velvoittaa rakennetun ympäristön esteiden poistamiseen, jotta vammaisen henkilö voi yhdenvertaisesti muiden kanssa käyttää viranomaisen palveluita sekä saada koulutusta, työtä ja yleisesti tarjolla olevia tavaroita ja palveluita samoin kuin suoriutua työtehtävistä ja edetä työuralla. Kohtuulliset mukautukset tapauskohtaisina ja jälkikäteisinä toimina eivät toteuta vammaisyleissopimuksessa edellytettyä ennakkollista esteettömyyttä. Alueidenkäyttölaissa kaavoitukselle asetetaan velvoite luoda edellytykset terveelliselle, turvalliselle ja viihtyisälle elinympäristölle sekä palvelujen saavutettavuudelle muun muassa siten, että kaava mahdollistaa ja ohjaa alueen ja toimintojen esteettömään toteutukseen. Alueidenkäyttölaki on siten keskeinen osa vammaisyleissopimuksen toimeenpanoa.

12.3 Yksityiselämän suoja

Perustuslain 10 §:n 1 momentin mukaan jokaisen yksityiselämä, kunnia ja kotirauha on turvattu. Pykälän 1 momentissa säädetään myös, että henkilötietojen suojasta säädetään tarkemmin lailla. Perustuslain 10 §:n mukaista suojaa täydentävät ihmisoikeuksien ja perusvapauksien suojaamiseksi tehdyn yleissopimuksen (Euroopan ihmisoikeussopimus) 8 artiklan mukainen yksityiselämän suoja sekä Euroopan unionin perusoikeuskirjan 7 artiklassa turvattu yksityiselämän suoja ja 8 artiklassa turvattu henkilötietojen suoja. Euroopan ihmisoikeussopimuksen 8 artiklan on Euroopan ihmisoikeustuomioistuimen oikeuskäytännössä katsottu kattavan myös henkilötietojen suojan.

Viranomaisen tarkastusoikeus ja oikeus töiden suorittamiseen toisen alueella

Esityksen 1. lakiehdotuksen 121 §, jossa säädettäisiin viranomaisen tarkastusoikeudesta ja oikeudesta töiden suorittamiseen toisen alueella, on merkityksellinen perustuslain 10 §:ssä tarkoitettua kotirauhan ja yksityiselämän suojan kannalta. Ehdotettua pykälää on voimassa olevaan lakiin verrattuna tarkennettu niin, että tarkastuksia ja töitä ei voisi tehdä pysyväsuojeihin asumiseen käytettävissä tiloissa. Pykälässä säädettäisiin myös, että

pykälässä tarkoitettuja oikeuksia on käytettävä mahdollisimman vähäistä haittaa aiheuttaen ja siten, ettei alueen omistajan tai haltijan kotirauha tai yksityisyyden suoja vaarannu. Lisäksi tarkastusta toimitettaessa olisi noudatettava, mitä tarkastuksista hallintolain 39 §:ssä säädetään ja liikkumisesta toisen pihapiirissä tai vastaavalla alueella olisi ilmoitettava etukäteen kiinteistön omistajalle tai haltijalle, ellei se ole ilmeisen tarpeetonta. Ehdotettua pykälää ei siten ole pidettävä ongelmallisena perustuslain 10 §:ssä säädetyn kotirauhan ja yksityiselämän suojan kannalta.

Yleinen tietosuoja-asetus ja kansallinen liikkumavara

Euroopan parlamentin ja neuvoston asetuksen (EU) 2016/679, annettu 27 päivänä huhtikuuta 2016, luonnollisten henkilöiden suojelusta henkilötietojen käsittelyssä sekä näiden tietojen vapaasta liikkuvuudesta ja direktiivin 95/46/EY kumoamisesta (jäljempänä *yleinen tietosuoja-asetus*) on EU-säädös, joka on kaikilta osiltaan velvoittava ja jota sovelletaan sellaisenaan kaikissa jäsenvaltioissa. Suomessa yleisen tietosuoja-asetuksen kansallisesta liikkumavarasta säädetään tietosuojalaissa (1050/2018). Yleinen tietosuoja-asetus ja tietosuojalaki korvasivat aiemmin voimassa olleen henkilötietolain (523/1999).

EU:n säädökset ovat ensisijaisia suhteessa kansallisiin säännöksiin. Perustuslakivaliokunta on esittänyt huomioita EU:n lainsäädännön ja kansallisen lainsäädännön suhteesta. Perustuslakivaliokunta on tulkintakäytännössään pitänyt tärkeänä, että siltä osin kuin EU:n lainsäädäntö edellyttää kansallista sääntelyä tai mahdollistaa sen, tätä kansallista käytettäessä otetaan huomioon perus- ja ihmisoikeuksista seuraavat vaatimukset (ks. PeVL 25/2005 vp.).

Perustuslakivaliokunta on yleistä tietosuoja-asetusta täydentävää lainsäädäntöä koskevassa lausunnossaan pitänyt perusteltuna tarkistaa aiempaa kantaansa henkilötietojen suojan kannalta tärkeistä sääntelykohteista. Valiokunnan mielestä yleisen tietosuoja-asetuksen yksityiskohtainen sääntely, jota tulkitaan ja sovelletaan EU:n perusoikeuskirjassa turvattujen oikeuksien mukaisesti, muodostaa yleensä riittävän säännöspohjan myös perustuslain 10 §:ssä turvattun yksityiselämän ja henkilötietojen suojan kannalta. Valiokunnan käsityksen mukaan yleisen tietosuoja-asetuksen sääntely vastaa asianmukaisesti tulkittuna ja sovellettuna myös Euroopan ihmisoikeussopimuksen mukaan määräytyvää henkilötietojen suojan tasoa. Näin ollen erityislainsäädäntöön ei ole yleisen tietosuoja-asetuksen soveltamisalalla enää valtiosääntöisistä syistä välttämätöntä sisällyttää kattavaa ja yksityiskohtaista sääntelyä henkilötietojen käsittelystä. Perustuslakivaliokunnan mielestä henkilötietojen suoja tulee jatkossa turvata ensisijaisesti yleisen tietosuoja-asetuksen ja säädettävän kansallisen yleislainsäädännön nojalla. Lähtökohtana on, että henkilötietojen suoja koskeva sääntely nojautuu mahdollisimman pitkälti yleisen tietosuoja-asetuksen sääntelyyn ja että kansallista liikkumavaraa käytetään vain siltä osin kuin se on sallittua ja toisaalta välttämätöntä henkilötietojen suojan toteuttamiseksi. (PeVL 14/2018 vp.)

Perustuslain 2 §:n 3 momentin mukaan julkisen vallan käytön tulee perustua lakiin. Jo tästä perustuslaillisesta vaatimuksesta seuraa se, että kansallisesti viranomaisten ja julkishallinnon elinten suorittama henkilötietojen käsittely voidaan nykyisin valtaosin perustaa yleisen tietosuoja-asetuksen 6 artiklan 1 kohdan c alakohtaan, jonka mukaan henkilötietojen käsittely on lainmukaista, jos käsittely on tarpeen rekisterinpitäjän lakisääteisen veloitteen noudattamiseksi. Kuntien ja maakunnan liittojen alueidenkäytön suunnittelu on lakisääteistä toimintaa, jolloin kunnat ja maakunnan liitot käsittelevät henkilötietoja yleisen tietosuoja-asetuksen 6 artiklan 1 kohdan c alakohdan perusteella. Kunnan ja maakunnan liiton oikeus käsitellä henkilötietoja alueidenkäytön suunnittelussa perustuisi siten alueidenkäyttölaissa kunnille ja maakuntien liitoille säädettyihin tehtäviin. Vastaavasti myös ympäristöministeriön, Suomen ympäristökeskuksen, Lupa- ja valvontaviraston ja elinvoimakeskuksen oikeus käsitellä

henkilötietoja alueidenkäytön suunnittelua koskevissa asioissa perustuisi niille alueidenkäyttölaissa säädettyihin tehtäviin.

Perustuslakivaliokunta on lausuntokäytännössään vakiintuneesti painottanut, että hallituksen esityksessä on erityisesti perusoikeuksien kannalta merkityksellisen sääntelyn osalta syytä tehdä selkoa kansallisen liikkumavaran alasta (PeVL 1/2018 vp, s. 3, PeVL 26/2017 vp, s. 42, PeVL 2/2017 vp, s. 2, PeVL 44/2016 vp, s. 4). Silloin kun henkilötietojen käsittely perustuu 6 artiklan 1 kohdan c alakohtaan, jäsenvaltiot voivat käyttää 6 artiklan 2 ja 3 kohdassa tarkoitettua sääntelyliikkumavaraa ja antaa asetusta täsmentävää sääntelyä. Kansallinen sääntely voi koskea muun muassa käsittelyn lainmukaisuutta koskevia edellytyksiä, käsiteltävien tietojen tyyppiä, tietojen luovutusta, käyttötarkoitussidonnaisuutta ja käsittelytoimia koskevia säännöksiä. Tällaisen erityissääntelyn on täytettävä yleisen edun mukainen tavoite ja oltava oikeassa suhteessa sillä tavoiteltuun oikeutettuun päämäärään nähden. Tällöin osoitettava, mihin yleisen tietosuoja-asetuksen artiklaan henkilötietojen käsittelyä koskevat erityissäännökset perustuvat.

Esityksen 1. lakiehdotuksen 124 §:ään sisältyy säännöksiä, jotka perustuvat yleisen tietosuoja-asetuksen 6 artiklan 1 kohdan c alakohtaan ja jotka on tarkoitus antaa yleisen tietosuoja-asetuksen kansallisen liikkumavaran puitteissa. Ehdotetun pykälän mukaan kunnalla ja maakunnan liitolla olisi oikeus salassapitosäännösten estämättä saada pyynnöstä Verohallinnolta alueidenkäyttölakiin perustuvan viranomaistehtävän hoitamiseksi ja alueidenkäyttölain mukaisiin hallintoasioihin liittyvien tiedoksiantojen toimittamiseksi tarpeellisia tietoja. Tällaisia tietoja olisivat esimerkiksi kiinteistön omistajan ja haltijan nimi ja yhteystiedot. Kuntien ja maakunnan liittojen on tarpeen saada salassapitosäännösten estämättä ehdotetussa pykälässä tarkoitettut tiedot, jotta ne pystyvät täyttämään alueidenkäyttölaissa säädetty tehtävänsä kuten kaavaehdotuksia koskevat tiedottamisvelvoitteensa. Ehdotettuun 124 §:ään sisältyvällä henkilötietojen käsittelyä koskevalla erityissääntelyllä on siten yleisen tietosuoja-asetuksen 6 artiklan 3 kohdassa tarkoitettulla tavalla yleisen edun mukainen tavoite ja se on oikeassa suhteessa sillä tavoiteltuun oikeutettuun päämäärään nähden.

Myös esityksen 1. lakiehdotuksen 123 §:ään ja 2. lakiehdotuksen 205 §:ään sisältyy säännöksiä, jotka perustuvat tietosuoja-asetuksen 6 artiklan 1 kohdan c alakohtaan ja jotka on tarkoitus antaa tietosuoja-asetuksen kansallisen liikkumavaran puitteissa. Pykälissä säädetään ympäristöministeriön, Suomen ympäristökeskuksen, Lupa- ja valvontaviraston ja elinvoimakeskuksen oikeudesta saada kunnilta, maakuntien liitoilta ja muilta viranomaisilta maksutta näillä olevia alueidenkäytön ja rakennetun ympäristön seurannan kannalta tarpeellisia tietoja sekä tämän lain mukaista valvonta- ja muuta viranomaistehtävää varten tarpeellisia asiakirjoja. Pykälissä tarkoitettuihin tietoihin ja asiakirjoihin voi sisältyä myös henkilötietoja kuten kaavoja laativien virkahenkilöiden nimiä, kaavaehdotuksesta muistutuksen antaneiden yksityishenkilöiden nimiä ja kiinteistötunnuksia. Ehdotetut tiedonsaantioikeudet ovat tarpeen, jotta viranomaiset voivat saada maksutta kaikki kyseisissä laeissa säädettyjen tehtäviensä täyttämiseksi tarvittavat tiedot. Ehdotettuihin 123 §:ään ja 205 §:ään sisältyvällä henkilötietojen käsittelyä koskevalla erityissääntelyllä on siten tietosuoja-asetuksen 6 artiklan 3 kohdassa tarkoitettulla tavalla yleisen edun mukainen tavoite ja se on oikeassa suhteessa sillä tavoiteltuun oikeutettuun päämäärään nähden.

Viranomaisen tiedonsaantioikeus salassapitosäännösten estämättä

Esityksen 1. lakiehdotuksen 124 §:ssä ehdotetaan sääntelyä, jossa kunnille ja maakunnan liitolle ehdotetaan oikeutta saada Verohallinnolta tarpeellisia tietoja salassapitosäännösten estämättä. Perustuslakivaliokunta on toistuvasti arvioinut viranomaisten tietojen saamista ja luovuttamista salassapitovelvollisuuden estämättä koskevaa sääntelyä perustuslain 10 §:n 1 momentissa säädetyn yksityiselämän ja henkilötietojen suojan kannalta ja kiinnittänyt huomiota muun

muassa siihen, mihin ja ketä koskeviin tietoihin tiedonsaantioikeus ulottuu ja miten tiedonsaantioikeus sidotaan tietojen välttämättömyyteen. Viranomaisen tietojensaantioikeus ja tietojenluovuttamismahdollisuus ovat valiokunnan mukaan voineet liittyä jonkin tarkoituksen kannalta "tarpeellisiin tietoihin", jos tarkoitetut tietosisällöt on pyritty luettelemaan laissa tyhjentävästi. Jos taas tietosisältöjä ei ole samalla tavoin luetteloitu, sääntelyyn on pitänyt sisällyttää vaatimus "tietojen välttämättömyydestä" jonkin tarkoituksen kannalta (ks. esim. PeVL 17/2016 vp, s. 2—3 ja siinä viitatu lausunnot). Valiokunta ei kuitenkaan ole pitänyt hyvin väljiä ja yksilöimättömiä tietojensaantioikeuksia perustuslain kannalta mahdollisina edes silloin, kun ne on sidottu välttämättömyyskriteeriin (PeVL 19/2012 vp, s. 4/I ja siinä mainitut lausunnot). Ehdotetussa 124 §:ssä tietosisällöt luetellaan tarkasti ja tyhjentävästi. Ehdotetun 124 §:n voidaan siten katsoa täyttävän perustuslain 10 §:n vaatimukset tältäkin osin.

12.4 Osallistumisoikeudet

Perustuslain 14 §:n 4 momentin mukaan julkisen vallan tehtävänä on edistää yksilön mahdollisuuksia osallistua yhteiskunnalliseen toimintaan ja vaikuttaa häntä itseään koskevaan päätöksentekoon. Osallistumisoikeutta koskeva perusoikeus on tärkeä alueidenkäytön suunnittelua koskevassa valmisteluprosessissa ja päätöksenteossa.

Uudessa alueidenkäyttölaissa yksilön osallistumismahdollisuudet säilyisivät pitkälti samankaltaisina kuin voimassa olevassa laissa. Laissa sovellettaisiin voimassa olevan alueidenkäyttölain tapaan laajaa osallisen määritelmää, jonka mukaan osallisia kaavoituksessa olisivat alueen maanomistajat ja ne, joiden asumiseen työntekoon tai muihin oloihin kaava vaikuttaa tai todennäköisesti vaikuttaa sekä viranomaiset ja yhteisöt, joiden toimialaa kaavassa käsitellään.

Uuden alueidenkäyttölain mukaisessa kaavoituksessa osallistumisoikeuden voidaan katsoa toteutuvan aiempaa paremmin siirryttäessä kerran vuodessa julkaistavasta kaavoituskatsauksesta ajantasaisen vireillä olevia ja lähiaikoina vireille tulevia kaavoja koskevan tietoaineiston ylläpitoon yleisessä tietoverkossa. Myös velvollisuus ilmoittaa jokaisen kaavan vireilletulosta kaavakohtaisesti parantaa osallistumisoikeuksien toteutumista. Nykyisin vireilletulosta voidaan ilmoittaa kaavoituskatsauksen yhteydessä.

Uusi laki mahdollistaisi asema- ja yleiskaavojen valmisteluvaiheen kuulemisen eli mielipiteen esittämisen kaavan valmisteluaineistosta yhdistämisen kaavan vireilletulosta ilmoittamiseen. Muutos on tarkoitettu nopeuttamaan kaavaprosesseja silloin kuin tämän mahdollisuuden käyttäminen on tarkoituksenmukaista. Sillä ei kuitenkaan arvioida olevan merkittävää vaikutusta osallistumisoikeuksien toteutumiseen.

Kaavoitusmenettelyssä osallistuminen ja vaikutusten arviointi kytkeytyvät toisiinsa. Vaikutusten arviointi on myös osallistumis- ja mielipiteen esittämismahdollisuuksien kannalta keskeinen osa kaavoitusta. Uudessa alueidenkäyttölaissa vaikutusten selvittämistä koskeva sääntely säilyisi pääosin ennallaan.

Valmisteluvaiheen osallistumismahdollisuuksista ilmoitettaisiin kaikille osallisille siten kuin kunnalliset ilmoitukset kunnassa kuntalain 108 §:n mukaan julkaistaan. Kuntalain 108 §:n mukaan kunnan ilmoitukset saatetaan tiedoksi julkaisemalla ne yleisessä tietoverkossa, jollei salassapitoa koskevista säännöksistä muuta johdu, sekä tarpeen vaatiessa muulla kunnan päättämällä tavalla. Lakiin ei otettaisi voimassa olevassa maankäyttö- ja rakennusasetuksessa olevaa säännöstä, jonka mukaan valmisteluvaiheen osallistumismahdollisuuksia koskeva ilmoitus on aina julkaistava vähintään yhdessä paikkakunnalla yleisesti leviävässä sanomalehdessä. Sanomalehti-ilmoittamisesta ei ole tarkoitus säätää enää myöskään

asetuksessa. Muutoksen ei arvioida olevan ongelmallinen perustuslain 14 §:n osallistumisoikeuksia koskevien säännösten kannalta, koska kuntalain 108 §:n mukaan ilmoitukset on saatettava tiedoksi yleisessä tietoverkossa julkaisemisen lisäksi tarpeen vaatiessa myös muulla kunnan päättämällä tavalla.

Kaavaehdotuksen asettaminen julkisesti nähtäville annettaisiin tiedoksi kaikille osallisille noudattaen, mitä hallintolain 62 a §:ssä säädetään julkisesta kuulutuksesta. Julkinen kuulutus on tarkoitettu nimenomaisesti tilanteeseen, jossa asiakirja on saatettava tiedoksi laajalle osallisjoukkoille. Muutoksella olisi positiivisia vaikutuksia osallisten yhdenvertaisuuden kannalta, kun tiedoksianto tapahtuisi kaikille osallisille samalla tavalla. Lisäksi laissa säädettäisiin voimassa olevasta laista poiketen, että asemakaavaehdotuksen ja suoraan rakentamista ohjaavan yleiskaavaehdotuksen nähtäville asettamisesta on ilmoitettava kirjallisesti kaavoitettavan alueen kunnan tiedossa oleville maanomistajille ja -haltijoille. Voimassa olevassa maankäyttö- ja rakennusasetuksessa erillinen ilmoittamisvelvollisuus koskee vain ulkopaikkakuntalaisia maanomistajia ja -haltijoita. Muutoksella olisi positiivisia vaikutuksia maanomistajien ja -haltijoiden osallistumisoikeuden kannalta.

12.5 Omaisuuden suoja

Perustuslain 15 §:n mukaan jokaisen omaisuus on turvattu. Omaisuuden pakkolunastuksesta yleiseen tarpeeseen täyttä korvausta vastaan säädetään lailla.

Omaisuuden suoja on vuoden 1919 hallitusmuodosta lähtien ollut keskeinen lakien säätämiseen vaikuttanut kysymys. Valtaosassa perustuslakivaliokunnan lausunnoista on otettu kantaa omaisuuden suojaan liittyviin näkökohtiin. Vuoden 1995 perusoikeusuudistus toi tarkasteluun mukaan uusia vivahteita perustuslakiin lisätyn vastuuta ympäristöstä koskevan perusoikeuden kautta. Käsitellessään luonnonsuojelulainsäädännön uudistusta vuonna 1996 perustuslakivaliokunta totesi, kuinka omaisuudensuojalla ja ympäristövastuulla voi olla vaikutusta toistensa tulkintoihin sen kaltaisessa yhteydessä, jossa pyritään ihmisen ja ympäristön välistä tasapainoa kestävästi edistäviin lainsäädäntöratkaisuihin (PeVL 21/1996 vp). Saman sisältöinen kannanotto sisältyy valiokunnan lausuntoon vuodelta 1998, jolloin esillä oli rakennuslainsäädännön uudistaminen (PeVL 38/1998 vp). Toisaalta valiokunta myös totesi, ettei vastuuta ympäristöstä koskeva perusoikeus perusta yksilöittäin todennettavissa olevia velvoitteita eikä myöskään muodostu erilliseksi perusteeksi kohdistaa maanomistajiin erityisesti ulottuvia sietämisvelvoitteita.

Omaisuudensuojan ulottuvuuteen vaikuttaa myös Euroopan ihmisoikeussopimus ja sen ensimmäinen lisäpöytäkirja, jonka 1 artikla kuuluu:

”Jokaisella luonnollisella tai oikeushenkilöllä on oikeus nauttia rauhassa omaisuudestaan. Keneltäkään ei saa riistää hänen omaisuuttaan paitsi julkisen edun nimissä ja laissa määrättyjen ehtojen sekä kansainvälisen oikeuden yleisten periaatteiden mukaisesti.

Edellä olevat määräykset eivät kuitenkaan saa millään tavoin heikentää valtioiden oikeutta saattaa voimaan lakeja, jotka ne katsovat välttämättömiksi omaisuuden käytön valvomiseksi yleisen edun nimissä tai taatakseen verojen tai muiden maksujen tai sakkojen maksamisen”.

Omaisuudensuojaa koskevalla perustuslain 15 §:llä on liityntä kaavoitukseen. Vallitsevan kannan mukaan kaavaan perustuvaa rakennusoikeutta ei sellaisenaan pidetä perustuslain omaisuudensuojaan kuuluvana yksilön omaisuutena. Kaavajärjestelmään katsotaan liittyvän

yleinen yhteiskunnallinen tehtävä, joka on ensisijainen suhteessa maanomistajan oikeuksiin.⁶ Toisaalta lainsäädännössä on monia tilanteita, joissa maanomistajalle syntyy yhteiskunnan asettamista rajoituksista viime kädessä oikeus korvaukseen. Suunnitelmallisen yhdyskuntarakenteen toteuttamiseksi voidaan myös turvautua laissa säädetyissä tilanteissa lunastukseen, jolloin maanomistaja menettää omistusoikeuden maaomaisuuteensa.

Rakentamisrajoitukset muodostavat voimassa olevassa laissa monipolvisen kirjon erilaista sääntelyä vaihtelevine oikeusvaikutuksineen. Uudessa alueidenkäyttölaissa rakentamisrajoitukset on tarkoitus pysyttää periaatteiltaan voimassa olevan lain kaltaisina. Kaavoihin liittyvistä rakentamisrajoituksista säädettäisiin asemakaavan oikeusvaikutuksia koskevassa 1. lakiehdotuksen 59 §:ssä, yleiskaavan rakentamisrajoituksia koskevassa 1. lakiehdotuksen 39 §:ssä sekä maakuntakaavan rakentamisrajoituksia koskevassa 1. lakiehdotuksen 28 §:ssä. Koska kaavoja laaditaan nimenomaan rakentamisen ohjaamiseksi, kaavajärjestelmä sinänsä synnyttää oikeustilan, jossa rakentamista enemmän tai vähemmän rajoitetaan, mutta myös toisaalta mahdollistetaan. Omaisuudensuojan toteutumisen kannalta merkitystä on myös ehdotetun lain kaavojen sisältövaatimuksia (1. lakiehdotus 23, 34 ja 50 §) sekä kaavamääräyksiä koskevilla pykälillä (1. lakiehdotus 26, 37 ja 58 §). Myös nämä pykälät on tarkoitus pysyttää periaatteiltaan voimassa olevaa lakia vastaavina.

Myös suunnittelutarvealuetta koskevat säännökset ehdotetaan tässä lakiehdotuksessa säilytettäväksi sisällöltään voimassa olevaa lakia vastaavina, vaikka säännösten sanamuotoa ehdotetaan jossain määrin muutettaviksi. Vuoden 1958 rakennuslain taaja-asutuskiellon korvannut maankäyttö- ja rakennuslain suunnittelutarveharkinta säädettiin aikoinaan keinoksi, jolla kunta arvioi rakentamisen sopivuutta asemakaava-alueen ulkopuolella tavanmukaista rakennuslupamenettelyä laajemmin myös yhdyskuntakehityksen, ympäristöarvojen ja tulevan maankäytön näkökulmasta (AKL 16 ja 137 §). Suunnittelutarveharkintaa tarvitaan edelleen, jotta voidaan estää sellainen maankäyttö, joka suunnittelemattomana aiheuttaisi taloudellisesti, yhdyskuntarakenteellisesti tai ympäristöllisesti haitallista kehitystä. Suunnittelutarvealue ei edelleenkaan tarkoittaisi rakennuskieltoaluetta, vaan suunnittelutarvealueelle olisi mahdollista rakentaa, jos rakentamislain 46 §:ssä säädetyt rakentamisen sijoittamisen edellytykset suunnittelutarvealueella täyttyisivät. Suunnittelutarvealuetta koskevassa pykälässä säädettäisiin myös edelleen, että yleiskaavan tai rakennusjärjestyksen määräys alueen osoittamisesta suunnittelutarvealueeksi on voimassa enintään 10 vuotta kerrallaan.

Alueidenkäyttölain kaavoitusta koskevien säännösten peruslähtökohta on sekä voimassa olevassa laissa että nyt ehdotetussa uudessa laissa se, ettei kaavoitukselle aiheuteta kenellekään kohtuutonta haittaa ja kaavamääräysten on oltava maanomistajalla kohtuullisia. Kaavaratkaisujen oikeasuhtaisuutta turvaavat säännökset kaavan sisällön kohtuullisuutta koskevista vaatimuksista (1. lakiehdotus 23, 34 ja 50 §). Asemakaavassa voidaan antaa maanomistajan kannalta myös kohtuuttomiksi katsottavia rakennusperinnön suojelemista tarkoittavia kaavamääräyksiä (1. lakiehdotuksen 58 §:n 3 momentti). Korvausvastuussa tällaisista kaavamääräyksistä on muun kuin valtakunnallisesti merkittävän kohteen suojelun osalta kunta. Käytännössä kunnat eivät ole korvauksia maksaneet. Rakennusoikeuden (osittaista) menetystä ei ole pidetty korvaukseen oikeuttavana. Mahdollinen kohtuuttomuus voidaan välttää osoittamalla suojeltavan kohteen lisäksi lisärakentamismahdollisuutta. Aina tämä ei ole mahdollista, mutta normaalisti tilanne on arvioitu sellaiseksi, että rakennuksen omistaja voi joka tapauksessa hyödyntää suojeltavaa rakennusta tavanomaisella ja kohtuullista hyötyä tuottavalla tavalla. Merkityksellisen vahingon tai haitan kynnyks ei tällöin ylity

⁶ Jukka Kultalahti: Omaisuudensuoja ympäristönsuojelussa. 1990, s. 261.

(rakennusperinnön suojelemisesta annetun lain 13 §). Kaavallista suojelua on myös mahdollista säätää hyvinkin eriasteisena ja rajoittaa se koskemaan esimerkiksi vain julkisivun perusmuotoa.

Erilaisia muun muassa kiinteistöjen käytön rajoituksia on perustuslakivaliokunnassa arvioitu perustuslain 15 §:n omaisuudensuojan ja perustuslain 20 §:n ympäristövastuun näkökulmasta. Arvioissaan valiokunta on kiinnittänyt erityistä huomiota perustuslain omaisuudensuojasäännöksen ja ympäristövastuusäännöksen punnintaan perustuvaan keskinäissuhteeseen. Niillä kummallakin voi olla vaikutusta toistensa tulkintoihin sen kaltaisessa yhteydessä, jossa pyritään ihmisen ja ympäristön välistä tasapainoa edistäviin lainsäädäntöratkaisuihin (PeVL 32/2010 vp s. 9/I, PeVL 20/2010 vp s. 2/II). Valiokunta on omaisuuden käyttörajoituksia koskevassa hyväksyttävyy- ja oikeasuhtaisuusarvioinnissaan antanut erityistä painoa perustuslain 20 §:ään kiinnittyville perusteille (PeVL 6/2010 vp s. 3/I).

Perustuslain omaisuudensuojan kannalta ei näyttäisi olevan ongelmallista, että kaavoihin liittyvistä rakentamisrajoituksista, kaavojen sisältövaatimuksista ja kaavamääräyksistä säädetään kutakuinkin nykyisenkaltaiseen tapaan. Tätä kantaa tukee myös perustuslakivaliokunnan lausunto, joka koskee maankäyttö- ja rakennuslain säätämiseen johtanutta hallituksen esitystä (PeVL 38/1998 vp). Valiokunta totesi lausunnossaan, kuinka sen käsityksen mukaan lakiehdotuksen säännökset merkitsevät sitä, että ”kaavoitukseen liittyvät omaisuuden käyttöoikeuden rajoitukset eivät loukkaa omistajan oikeutta omaisuutensa normaaliin, kohtuulliseen ja järkevään käyttöön”. Mahdolliset vaarat omaisuudensuojan toteutumislle voivat valiokunnan mielestä aiheutua lähinnä kieltojen ja rajoitusten pitkästä kestosta. Perustuslakivaliokunta viittasi tähän 1998 antamaansa lausuntoonsa vuonna 2008 maankäyttö- ja rakennuslain muuttamista koskevassa lausunnossaan ja totesi, että ”Valiokunta on aiemmin todennut, että kaavoituksen taustalla on sellaisia yhdyskuntasuunnitteluun ja myös perustuslain 20 §:ään liittyviä seikkoja, jotka ilmentävät perustuslain kannalta hyväksyttävänä pidettäviä tärkeitä yhteiskunnallisia intressejä. Lisäksi kaavoihin sisältyvät määräykset ovat merkittävilta osiltaan pikemminkin nykyaikaisessa yhteiskunnassa välttämätöntä omaisuuden käytön sääntelyä kuin sen varsinaista rajoittamista.” (PeVL 33/2008 vp).

Esityksen 1. lakiehdotuksen kaavamääräyksiä koskeviin pykäliin (26, 37 ja 58 §) ehdotetaan lisättäväksi säännös, jonka mukaan kaavassa ei saisi osoittaa luonnonsuojelulain nojalla toteutettavaksi tarkoitettuja luonnonsuojelualueita ilman Lupa- ja valvontaviraston kirjallista suostumusta. Kyseisissä pykälissä myös säädettäisiin, että tällaisia luonnonsuojelualueita koskevat kaavamääräykset voisivat olla voimassa enintään neljä vuotta. Säännösten tarkoituksena on vahvistaa maanomistajien omaisuudensuojaa tilanteissa, joissa kaavassa osoitetaan luonnonsuojelulain nojalla toteutettavaksi tarkoitettuja luonnonsuojelualueita. Lisäksi ehdotuksessa esitetään rajoitettavaksi metsänkäsittelyä koskevien maakuntakaavamääräysten antamista.

Kaavoihin liittyvien rakentamisrajoitusten, kaavojen sisältövaatimusten ja kaavamääräysten lisäksi laissa ehdotetaan säädettäväksi voimassa olevan lain tapaan kunnan mahdollisuudesta määrätä rakennuskielto alueelle, jolla asemakaavan tai yleiskaavan laatiminen tai muuttaminen on vireillä. Voimassa olevasta laista poiketen yleiskaavaa koskevan rakennuskiellon enimmäiskestoajaksi olisi kuitenkin kahdeksan vuotta ja asemakaavaa koskevan rakennuskiellon kuusi vuotta. Voimassa olevan lain mukaan yleiskaavaa koskevan rakennuskiellon enimmäiskestoajaksi on 15 vuotta ja asemakaava-alueen laajentamiseksi määrätyn rakennuskiellon kahdeksan vuotta. Asemakaavaa koskevan rakennuskiellon enimmäiskestoajaksi ei ole nykyisin rajattu ollenkaan, jos sitä ei olla määrätty asemakaava-alueen laajentamiseksi. Lakiehdotuksen mukaisilla rakennuskieltojen enimmäiskestoajoilla ja niiden lyhentämisellä pyritään osaltaan vahvistamaan maanomistajien omaisuudensuojaa.

Myös asemakaavassa määrättävän, kaavan toteuttamisen ajoittamiseksi tarpeellisen rakennuskiellon enimmäiskesto aika ehdotetaan rajattavaksi kuuteen vuoteen.

Uuteen alueidenkäyttölakiin ei ehdoteta sisällyttäväksi korvaussäätelyä, vaan korvauksia ja maan lunastamista koskevat säännökset jäisivät toistaiseksi voimassa olevaan alueidenkäyttölakiin (lain nimi ehdotetaan muutettavaksi laiksi kaavojen toteuttamisesta, 31.12.2024 asti maankäyttö- ja rakennuslaki). Korvaus- ja lunastussäännökset on tarkoitus uudistaa menneillään olevassa lainsäädäntötyössä ([Hallituksen esitys kaavojen toteuttamisen ja katujen kunnossapidon lainsäädännön uudistamisesta - Ympäristöministeriö](#)). Tässä esityksessä kuitenkin ehdotetaan, että voimassa olevaan alueidenkäyttölakiin, jonka nimi muutettaisiin laiksi kaavojen toteuttamisesta, lisättäisiin uusi 101 a § metsätalouden harjoittamisen rajoitusta koskevasta korvauksesta. Korvausvelvollisuuden tarkoituksena olisi vahvistaa maanomistajien omaisuudensuojaa tilanteissa, joissa metsänkäsittelyä koskevasta yleis- tai asemakaavamääräyksestä johtuvasta rajoituksesta metsätalouden harjoittamiselle aiheutuu vähäistä suurempaa taloudellista menetystä.

12.6 Vastuu ympäristöstä

Euroopan unionin perusoikeuskirjan (2000/C 364/01) 37 artiklan mukaan ympäristönsuojelun korkea taso ja ympäristön laadun parantaminen on sisällytettävä unionin politiikkoihin ja varmistettava kestävä kehityksen periaatteen mukaisesti. Perusoikeuskirjan omistusoikeutta koskeva artiklan 17.1 säännös kuuluu vuorostaan: ”Jokaisella on oikeus nauttia laillisesti hankkimastaan omaisuudesta sekä käyttää, luovuttaa ja testamentata siitä. Keneltäkään ei saa riistää hänen omaisuuttaan paitsi yleisen edun sitä vaatiessa laissa säädetyissä tapauksissa ja laissa säädettyjen ehtojen mukaisesti ja siten, että hänelle suoritetaan kohtuullisessa ajassa oikeudenmukainen korvaus omaisuuden menetyksestä. Omaisuuden käyttöä voidaan säännellä lailla siinä määrin kuin se on yleisen edun mukaan välttämätöntä”.

Suomen perustuslain vastuuta ympäristöstä koskevan 20 §:n mukaan vastuu luonnosta ja sen monimuotoisuudesta, ympäristöstä ja kulttuuriperinnöstä kuuluu kaikille. Saman pykälän 2 momentin mukaan julkisen vallan on pyrittävä turvaamaan jokaiselle oikeus terveelliseen ympäristöön sekä mahdollisuus vaikuttaa elinympäristöönsä koskevaan päätöksentekoon.

Oikeuskirjallisuudessa on arvioitu ympäristöperusoikeuteen sisältyvän vastuun ilmenevän erityisesti yksilöllisten vapausoikeuksien ekologisina rajoina. Samalla ”julkisen vallan turvaamisvelvoite sekä menettelylliset ympäristöoikeudet ilmentävät ihmis- ja perusoikeusjärjestelmän antamaa itseisarvoista suojaa luonnolle ja ympäristölle”.⁷

Perusoikeusuudistuksen esitöissä nykyistä perustuslain 20 §:n säännöstä edeltäneen, hallitusmuodon 14 a §:n todettiin hallituksen esityksessä olevan luonteeltaan lähinnä julistuksenomainen säännös (HE 309/1993 vp). Esityksessä myös korostettiin, että ympäristönsuojelu edellyttää laaja-alaista yhteistyötä eri tahojen kesken. Perustuslakivaliokunta katsoi säännöksen olevan tarkoitettu koskemaan kaikkien vastuuta (PeVM 25/1994 vp). Taustalla oli valiokunnan mielestä ajatus siitä, että säännökseen liittyy erityisen vahvasti luonnon itseisarvon ja tulevien sukupolvien oikeuksien ulottuvuus. Säännöksen myös sanottiin merkitsevän perustuslaillista toimeksiantoa ympäristölainsäädännön kehittämiseksi siten, että

⁷ Tapio Määttä: Ympäristö eurooppalaisena ihmis- ja perusoikeutena: kohti ekososiaalista oikeusvaltiota. Teoksessa Liisa Nieminen (toim.): Perusoikeudet EU:ssa (2001), s. 314–315.

ihmisten vaikutusmahdollisuuksia omaa elinympäristöään koskevaan päätöksentekoon laajennetaan.

Luonnonsuojelulainsäädännön ja rakennuslainsäädännön uudistamisen yhteydessä perustuslakivaliokunta on todennut, ettei perustuslain 20 § perusta yksilöittäin todennettavissa olevia velvoitteita eikä se myöskään muodostu erilliseksi perusteeksi kohdistaa maanomistajiin erityisesti ulottuvia sietämisvelvoitteita. Toisaalta saman perusoikeussäännöksen osina niillä kummallakin voi olla vaikutusta toistensa tulkintoihin sen kaltaisessa yhteydessä, jossa pyritään ihmisen ja ympäristön välistä tasapainoa kestävästi edistäviin lainsäädäntöratkaisuihin (PeVL 21/1996 vp, PeVL 38/1998 vp).

Myös kansainvälisistä ihmisoikeussopimuksista on johdettavissa tavoitteita ilmastonmuutoksen hillintään. YK:n erityisraportissa vuonna 2019 (A/74/161) todetaan, että turvallinen ympäristö on edellytys sille, että oikeus terveelliseen ympäristöön voi toteutua. Raportissa kehoitetaan valtioita ryhtymään ilmastonmuutoksen hillintätoimiin ja sopeutumiseen, huomioiden erityisesti haavoittuvia ryhmiä.

Ympäristöperusoikeutta toteuttavista alueidenkäytön suunnittelun säännöksistä mainittakoon erityisesti suuronnettomuusvaaraa koskevat säännökset (1. lakiehdotuksen 6 ja 7 §), valtakunnallisia alueidenkäyttötavoitteita koskeva 1. lakiehdotuksen 18 §, eri kaavatasojen sisältövaatimuksia koskevat säännökset (1. lakiehdotuksen 23, 34 ja 50 §) sekä kaavoitusmenettelyä ja vaikutusten selvittämistä koskeva 1. lakiehdotuksen luku 11.

Asemakaavan hyväksymispäätöstä koskevan valitusoikeuden rajaaminen ja rekisteröityjä yhteisöjä koskeva muistutusvelvoite ympäristöperusoikeuden näkökulmasta

Asemakaavan hyväksymispäätöstä koskevan valitusoikeuden ehdotetulla rajauksella on merkitystä ympäristöperusoikeuden kannalta. Yleiskaavan alueella laadittavan asemakaavan valitusoikeutta ehdotetaan rajattavaksi 1. lakiehdotuksen 114 §:n mukaisesti siten, että valitusoikeus olisi vain niillä, joiden oikeuteen, velvollisuuteen tai etuun päätös välittömästi vaikuttaa. Tämä merkitsee, että kunnan jäsen menettää näissä tapauksissa kuntalakiin perustuvan valitusoikeutensa. Sääntelyä on arvioitava paitsi perustuslain 121 §:n 1 momentin mukaisen kunnan asukkaiden itsehallinnon kannalta myös perustuslain 20 §:n 2 momentin mukaista elinympäristöä koskevan vaikuttamismahdollisuuden kannalta. Viimeksi mainitun osalta perustuslakivaliokunta on maankäyttö- ja rakennuslakia säädettäessä pitänyt tärkeänä, että muutoksenhakuoikeus säilyy laajana (PeVL 38/1998 vp, s. 2/II).

Perustuslakivaliokunta on lausunnossaan PeVL 33/2006 vp ottanut kantaa valitusoikeuden rajaamiseen asianosaisiin vähäisissä asemakaavamuutoksissa. Perustuslakivaliokunnan mielestä silloin oli olennaista, että asianosaisen valitusmahdollisuuteen ei puututtu. Perustuslakivaliokunta totesi edelleen: ”Mitä tulee kunnan jäsenen vaikutusmahdollisuuksiin, valitusoikeus ei ole ainoa vaikuttamisen keino, sillä suunnittelun eri vaiheissa — kuten maankäyttö- ja rakennuslain 62 §:n sekä maankäyttö- ja rakennusasetuksen 30 §:n tilanteissa — myös kunnan jäsenellä on mahdollisuus lausua suunnittelusta mielipiteensä. Kun lisäksi rajoitus koskee vaikutukseltaan vähäisiä kaavamuutoksia, ei se näyttäisi olevan ristiriidassa perustuslain 20 §:n eikä 121 §:n kanssa.”

Kaavoitukseen kuuluvat laajat osallistumismahdollisuudet turvaavat osaltaan ympäristöperusoikeuden toteutumista. Kun lisäksi otetaan huomioon se, että valitusoikeuden rajaus koskee ainoastaan niitä tilanteita, joissa asemakaava-alueen alueidenkäytön yleispiirteiset linjaukset on jo päätetty yleiskaavassa, johon kaikilla kunnan jäsenillä on ollut

mahdollista hakea muutosta valittamalla, ehdotetun sääntelyn arvioidaan täyttävän PL 20 §:n vaatimukset.

Esityksessä ehdotetaan myös, että rekisteröityjen yhteisöjen valitusoikeuden edellytykseksi säädettäisiin ehdotusvaiheessa tehty muistutus. Valitusoikeus olisi edelleen perustuslain ympäristöperusoikeutta koskevien säännösten mukainen, koska säännös ei kaventaisi yhteisöjen valitusoikeutta, vaan ainoastaan sitoisi valitusoikeuden kaavaehdotuksesta tehtyyn muistutukseen. Ympäristöperusoikeutta turvaisivat osaltaan myös pykälään ehdotetut säännökset tilanteista, joissa muistutusedellytystä ei sovellettaisi. Yhteisöllä olisi niiden mukaisesti aina valitusoikeus, jos asemakaavaehdotusta on muutettu yhteisölle epäedullisempaan suuntaan nähtävilläoloajan jälkeen, jos valitus perustuu siihen, että asemakaavan laatimisessa tai hyväksymisessä on tapahtunut menettelyvirhe tai jos kyse on sellaisen asemakaavan hyväksymisestä, jonka toteuttamisella on todennäköisesti merkittäviä ympäristövaikutuksia siten, että se edellyttää ympäristövaikutusten arviointimenettelystä annetussa laissa (252/2017) tarkoitettua arviointimenettelyä.

Valitusoikeuden rajaamisen ja muistutusmenettelyn käyttöönoton perustuslaillisia, eurooppaoikeudellisia ja kansainvälisistä velvoitteista johtuvia oikeudellisia reunaehtoja on tarkasteltu myös selvityksessä [”Mahdollisuudet tarkentaa valitusoikeuden edellytyksiä kaavoituksessa: Oikeudellinen selvitys”](#).

12.7 Oikeusturva

Perustuslain 21 §:n mukaan jokaisella on oikeus saada asiansa käsitellyksi asianmukaisesti ja ilman aiheetonta viivytystä lain mukaan toimivaltaisessa tuomioistuimessa tai muussa viranomaisessa sekä oikeus saada oikeuksiaan ja velvollisuuksiaan koskeva päätös tuomioistuimen tai muun riippumattoman lainkäyttöelimen käsiteltäväksi. Saman pykälän 2 momentin mukaan käsittelyn julkisuus sekä oikeus tulla kuulluksi, saada perusteltu päätös ja hakea muutosta samoin kuin muut oikeudenmukaisen oikeudenkäynnin ja hyvän hallinnon takeet turvataan lailla.

Vastaavasti Euroopan ihmisoikeussopimuksen 6 artiklan 1 kappale turvaa jokaiselle oikeuden kohtuullisen ajan kuluessa oikeudenmukaiseen ja julkiseen oikeudenkäyntiin laillisesti perustetussa riippumattomassa ja puolueettomassa tuomioistuimessa silloin, kun päätetään hänen oikeuksistaan ja velvollisuuksistaan tai häntä vastaan nostetusta rikossyyttestä.

Asemakaavan hyväksymispäätöstä koskevan valitusoikeuden rajaaminen ja rekisteröityjä yhteisöjä koskeva muistutusvelvoite

Kaavoja koskevilla päätöksillä on vakiintuneesti muutoksenhakukeinona käytössä kunnallisvalitus. Yksittäisistä lupa-asioista valitetaan sen sijaan hallintovalituksella. Hallintovalitukseen verrattuna voidaan kunnallisvalituksessa vedota vain laillisuusperusteisiin. Tuomioistuin ei voi myöskään muuttaa kunnallisvalituksella sen arvioitavaksi saatettua kunnan päätöstä. Hallintovalituksessa päätöksen muuttaminen tuomioistuimessa on oikeudenkäynnistä hallintoasioissa annetun lain perusteella mahdollista (HOL 81 §). Oikeusturvan tehokas toteuttaminen saattaa kuitenkin joissakin tilanteissa edellyttää päätöksen muuttamista myös kunnallisvalituksen johdosta. Kunnallisvalituksessa valitusviranomaisen tutkii vain ne valitusperusteet, jotka valittaja on esittänyt ensiasteen valituksessaan (KuntaL 135 §).

Kunnallisvalituksen katsotaan soveltuvan hyvin tilanteisiin, joissa on kysymys kuntien itsehallintoon kuuluvien päätösten tekemisestä. Jokaiselle kunnan jäsenelle kuuluvana kunnallisvalituksella on piirteitä kunnan jäsenen valvontakeinosta. Myös asianosaiselle kuuluu

valitusoikeus. Valitusperusteiden rajoittuminen laillisuusvirheisiin korostaa myös kunnallista itsehallintoa.

Esityksen mukaan valitusoikeudet maakunta- ja yleiskaavoista kaavoista säilyisivät nykyisen lain mukaisina. Asemakaavojen valitusoikeutta ehdotetaan rajattavaksi asianosaisiin niissä tapauksissa, joissa asemakaava laaditaan yleiskaavan alueelle yleiskaavan ohjausvaikutuksesta poikkeamatta. Valituslajina olisi edelleen kuitenkin kyse kunnallisvalituksesta, vaikka valitusoikeus ei olisikaan enää kaikilla kunnan jäsenillä. Valitusoikeus olisi edelleen perustuslain oikeusturvaa koskevien säännösten mukainen, koska asianosaisilla eli niillä, joiden oikeuteen, velvollisuuteen tai etuun päätös välittömästi vaikuttaa, olisi mahdollista valittaa asemakaavan hyväksymispäätöksestä. Esityksen mukaan valitusoikeus asemakaavan hyväksymistä koskevasta päätöksestä olisi myös rekisteröidyllä paikallisella tai alueellisella yhteisöllä toimialaansa kuuluvissa asioissa toimialueellaan, kuten nykyisinkin. Uutena menettelynä esityksessä kuitenkin ehdotetaan, että kyseisen valitusoikeuden säilyttämiseksi yhteisön olisi tullut tehdä muistutus kaavaehdotuksesta.

Ympäristö- ja hallinto-oikeudellisen järjestelmän kannalta on huomattava, että vastaavaa valitusoikeuden kytkemistä suunnitelmasta tai (lupa)päätösehdotuksesta tehtyyn muistutukseen ei ole käytössä Suomen lainsäädännössä. Ehdotettu säännös muodostaisi siten poikkeuksen yleisestä systematiikasta. Säännöksen tarkoituksena ei olisi ehkäistä yhteisöjä tekemästä valitusta, joten kyse ei olisi valitusoikeuden varsinaisesta rajoittamisesta, vaan tarkoituksena olisi ohjata yhteisöt esittämään näkemyksensä jo kaavoitusvaiheessa, jolloin kaavaehdotusta voidaan tarvittaessa vielä muuttaa siten, että valittamisen tarve poistuu. Valitusperusteita ei kuitenkaan sidottaisi muistutuksen sisältöön.

Yhteisöjen laaja valitusoikeus turvattaisiin siten, että muistutusvelvoite valitusoikeuden säilyttämiseksi ei olisi ehdoton. Esityksen mukaan yhteisöllä olisi aina valitusoikeus, jos asemakaavaehdotusta olisi muutettu yhteisölle epäedullisempaan suuntaan nähtävilläoloajan jälkeen, valitus perustuisi siihen, että asemakaavan laatimisessa tai hyväksymisessä olisi tapahtunut menettelyvirhe tai jos kyse olisi sellaisen asemakaavan hyväksymisestä, jonka toteuttamisella on todennäköisesti merkittäviä ympäristövaikutuksia siten, että se edellyttää ympäristövaikutusten arviointimenettelyä annetussa laissa (252/2017) tarkoitettua arviointimenettelyä.

Yhteisöjen valitusoikeutta on eurooppaoikeudellisesta (sis. Århusin sopimus) ja ihmisoikeussopimuksenkin näkökulmasta mahdollista jossain määrin täsmentää. Eurooppaoikeudellisen sääntelyn lähtökohta on turvata mahdollisuudet vaikuttaa sellaisiin hankkeisiin, joilla voi olla merkittäviä ympäristövaikutuksia. Esityksessä ehdotetaan rajausta, jonka mukaan yhteisöllä olisi mahdollisuus valittaa asemakaavapäätöksestä, vaikka yhteisö ei olisi jättänyt muistutusta, jos kaavan toteuttamisella olisi todennäköisesti merkittäviä ympäristövaikutuksia. Rajaus varmistaa sen, että ehdotetun muistutusvelvoitteen ei katsota olevan ongelmallinen eurooppaoikeudellisen sääntelyn näkökulmasta.

Esityksen 1. lakiehdotuksessa ehdotettua asemakaavan valitusoikeuden rajaamista tai muistutusmenettelyyn verrattavaa perustuslakivaliokunnan lausuntokäytäntöä ei ole, muutoin kuin jo aiemmin viitattu PeVL 33/2006 vp, joten valiokunnan käytäntöön liittyvää kantaa ei ole mahdollista näiltä osin esittää.

Eurooppaoikeudellinen sääntely (sis. Århusin sopimus), ihmisoikeussopimus tai Suomen perustuslaki eivät edellytä sellaisenaan nykyisen kaltaisen kunnan jäsenen yleiseen valitusoikeuteen (actio popularis) perustuvan valitusoikeuden olemassaoloa. Näin ollen esteitä ei ole sen muuttamiselle tai poistamiselle. Lisäksi kun otetaan huomioon se, että valitusoikeuden

rajaaminen koskee ainoastaan yleiskaavan mukaisia asemakaavoja, myös muilla kuin asianosaisilla on edelleen mahdollisuus puuttua valitusteitse saman alueen yleispiirteisempään kaavoitukseen, jossa luodaan perusta asemakaavatasoiselle suunnittelulle. Esityksessä ei ehdoteta muutoksia asianosaisten valitusoikeuksiin, joten esitys täyttää perustuslain 21 §:n oikeusturvaa koskevien säännösten ja eurooppaoikeudellisen sääntelyn vaatimukset.

Valitusoikeus hallinto-oikeuden päätöksestä

Esityksessä ehdotetaan, että tilanteessa, jossa hallinto-oikeus on kumonnut kunnan viranomaisen kaavan hyväksymistä koskevan päätöksen, valitusoikeus olisi kunnan lisäksi myös maanomistajalla silloin, kun kyse on asemakaavasta tai suoraan rakentamista ohjaavasta yleiskaavasta. Muutoksen tarkoituksena on vahvistaa maanomistajien oikeusturvaa.

Valituskiellot

Esityksen 1. lakiehdotuksen 90 §:n 3 momentin mukaan valittamalla ei saa hakea muutosta saman pykälän 2 momentissa tarkoitettuun kunnan päätökseen koskien asemakaavan ja yleiskaavan laatimisoikeutta. Edelleen 1. lakiehdotuksen 91 §:n 6 momentin mukaan valittamalla ei saa hakea muutosta saman pykälän 1 momentissa tarkoitettuun kunnan päätökseen asemakaavaa tai suoraa rakentamista ohjaavaa yleiskaavaa koskevan ehdotuksen antamisesta maanomistajan laadittavaksi tämän omistamalle alueelle eikä pykälän 2 momentissa tarkoitettuun kunnan päätökseen kaavaehdotuksen palauttamisesta valmisteluun tai valmistelun keskeyttämisestä. Valituskiellot ovat merkityksellisiä perustuslain 21 §:n 1 momentin säännöksen kannalta, jonka mukaan jokaisella on oikeus saada oikeuksiaan tai velvollisuuksiaan koskeva päätös tuomioistuimen tai muun riippumattoman lainkäyttöelimen tutkittavaksi.

Perustuslakivaliokunta on käsitellyt valituskieltojen suhdetta perustuslain 21 §:n 1 momenttiin esimerkiksi lausunnossaan PeVL 44/2018 vp, jossa perustuslakivaliokunta totesi seuraavasti: ”Perustuslakivaliokunta on katsonut, että perustuslain 21 §:n 1 momentin ilmaus oikeuksiaan ja velvollisuuksiaan koskevasta päätöksestä liittyy Suomen oikeuden mukaan oikeuksiksi ja velvollisuuksiksi tarkoitettuihin seikkoihin. Mikä tahansa yksilön kannalta myönteinen viranomaistoimi ei kuitenkaan ole yksilön oikeutta koskeva päätös perustuslain mielessä. Perustuslain kannalta on edellytyksenä, että lainsäädännössä on riittävän täsmällinen perusta oikeutena pidettävän suhteen syntymiselle yksilön ja julkisen vallan välille. Myös säännökset ns. subjektiivista oikeutta harkinnanvaraisempienkin oikeuksien tai etuuksien myöntämisedellytyksistä voivat sinänsä muodostaa riittävän täsmällisen perustan perustuslain 21 §:n 1 momentissa tarkoitettuna oikeutena pidettävän suhteen syntymiselle yksilön ja julkisen vallan välille. Tällaista perustetta ei kuitenkaan yleensä synny, jos etuuden tai palvelun saaminen riippuu kokonaan viranomaisen harkinnasta, käytettävissä olevista määrärahoista tai esimerkiksi suunnitelmista. Tällöinkin voi tosin olla aiheellista avata valitusmahdollisuus muun muassa viranomaistoiminnan asianmukaisuuden ja muun tasapuolisuuden valvomiseksi sekä soveltamiskäytännön yhdenmukaisuuden varmistamiseksi.”

Lakiehdotuksen 90 §:ssä tarkoitettua kaava-aloitetta koskevaa päätöstä tai 91 §:ssä tarkoitettua kaavan laatimisoikeutta koskevaa päätöstä ei ole pidettävä perustuslain 21 §:n 1 momentissa tarkoitettuna päätöksenä, koska kaavoituksen käynnistäminen ja kaavan laatimisoikeuden antaminen riippuvat kunnan harkinnasta. Valitusmahdollisuuden avaamista ei ole pidettävä aiheellisena myöskään tasapuolisuuden valvomiseksi tai soveltamiskäytännön yhdenmukaisuuden varmistamiseksi, koska kaava-aloitteet ja laatimispyyntöt ovat yleensä sisällöllisesti niin erilaisia ja koskevat niin erilaisia alueita ja tilanteita, ettei

niitä voi verrata keskenään. Mainittujen pykälien mukaisia valituskieltoja ei ole siten pidettävä ongelmallisina perustuslain 21 §:n oikeusturvaa koskevien säännösten kannalta.

12.8 Asetuksen antaminen

Asetuksenantovaltuudet

Perustuslain 80 §:n mukaan tasavallan presidentti, valtioneuvosto ja ministeriö voivat antaa asetuksia perustuslaissa tai muussa laissa säädetyn valtuuden nojalla. Pykälän mukaan lailla on kuitenkin säädettävä yksilön oikeuksien ja velvollisuuksien perusteista sekä asioista, jotka perustuslain mukaan muuten kuuluvat lain alaan. Perustuslakivaliokunnan käytännön mukaan asetuksen antamiseen ja lainsäädäntövallan delemoimiseen liittyvien valtuutusten tulee olla riittävän täsmällisiä ja tarkkarajaisia ja laista tulee käyda selvästi ilmi, mistä on tarkoitus säätää asetuksella.

Alueidenkäyttölakia koskeva ehdotus sisältää asetuksenantovaltuuksia, joiden perusteella voidaan antaa ehdotetun lain yleisiä perussäännöksiä tarkempia säännöksiä. Tätä sääntelyä on arvioitava perustuslain 80 §:n kannalta.

Esityksen 1. lakiehdotus sisältää useita valtioneuvoston asetuksenantovaltuuksia sekä kolme ympäristöministeriön asetuksenantovaltuutta. Tarkempia säännöksiä valtioneuvoston asetuksella voisi antaa kaavan vireilletulosta ilmoittamisesta ja osallistumis- ja arviointisuunnitelmasta (80 §), osallistumisesta ja vuorovaikutuksesta kaavan valmisteluvaiheessa (81 §), kaavoja koskevista viranomaisneuvottelusta (85 ja 86 §), hankkeesta vastaavan velvollisuudesta toimittaa tietoja viranomaisille sekä viranomaisten tehtävistä ja yhteistyöstä (78 §). Myös kaavaselostuksesta (25, 36 ja 56 §), asemakaavan ajanmukaisuuden arvioinnista (61 §), valtakunnallisten alueidenkäyttötavoitteiden valmistelussa noudatettavasta menettelystä (19 §) sekä valtion rajat ylittäviin ympäristövaikutuksiin liittyvistä ilmoitus- ja neuvottelumenettelyistä (101 §) voitaisiin antaa tarkempia säännöksiä valtioneuvoston asetuksella. Lisäksi merialuesuunnitelman esitystavasta sekä merialuesuunnitelmien lukumääristä, suunnittelualueista ja määräajoista (93 §) annettaisiin tarkempia säännöksiä valtioneuvoston asetuksella. Ympäristöministeriön asetuksella voitaisiin antaa tarkempia säännöksiä yhteentoimivasta tietomallimuodosta sekä kaavakohteiden ja -määräysten vakioimuotoisesta esitystavasta (24, 35 ja 55 §).

Valtioneuvoston ja ympäristöministeriön asetuksenantovaltuudet on lakiehdotuksessa sidottu asiaa koskeviin lain perussäännöksiin ja perustuslain 80 § on otettu huomioon muotoiltaessa ehdotettuja asetuksenantovaltuuksia. Perussäännökset ja valtuussäännökset on pyritty kirjoittamaan mahdollisimman täsmällisesti ja tarkkarajaisesti.

12.9 Kunnallinen ja muu alueellinen itsehallinto

Perustuslain 121 §:ssä säädetään kunnallisesta ja muusta alueellisesta itsehallinnosta. Pykälän mukaan ”Suomi jakaantuu kuntiin, joiden hallinnon tulee perustua asukkaiden itsehallintoon. Kuntien hallinnon yleisistä perusteista ja kunnille annettavista tehtävistä säädetään lailla. Kunnilla on verotusoikeus. Lailla säädetään verovelvollisuuden ja veron määräytymisen perusteista sekä verovelvollisen oikeusturvasta. Itsehallinnosta kuntia suuremmilla hallintoalueilla säädetään lailla. Saamelaisilla on saamelaisten kotiseutualueella kieltään ja kulttuuriaan koskeva itsehallinto sen mukaan kuin lailla säädetään”.

Alueidenkäytön suunnittelu on keskeinen osa kunnallista ja kunnan asukkaiden itsehallintoa. Maankäyttö- ja rakennuslaki vahvisti kuntien roolia kaavoituksessa ja poisti lopullisesti kuntakaavojen (asemakaava ja yleiskaava) alistusvelvollisuuden valtion viranomaisen vahvistettavaksi. Vuoden 2016 lakimuutoksella (28/2016) poistettiin myös maakuntakaavojen alistusvelvollisuus sekä kuntien yhteisten yleiskaavojen alistamisvelvollisuutta koskevat säännökset. Ympäristöministeriön tehtävistä poistettiin samalla maakuntakaavoitukseen kohdistunut erityinen edistämisen-, ohjaus- ja valvontatehtävä. Vuoden 2017 lakimuutoksella (230/2017) ELY-keskusten tehtävistä poistettiin niille aikaisemmin kuulunut, kunnan alueidenkäytön suunnittelun ja rakennustoimen järjestämistä koskenut ohjaustehtävä. Lainmuutoksen jälkeen ELY-keskuksille kuului kunnan ko. tehtävien edistäminen.

Kuntien rooli alueidenkäyttöä koskevissa asioissa on vahva eikä sitä uudessa laissa ole tarkoitus heikentää. Perustuslakivaliokunta on todennut perustuslain 121 §:n 1 momentin keskeisenä sisältönä olevan, ettei tavallisella lailla voida puuttua itsehallinnon keskeisiin ominaispiirteisiin tavalla, joka asiallisesti ottaen tekisi itsehallinnon merkityksettömäksi (PeVL 20/2013 vp, s. 6/II, PeVL 26/2017 vp).

Asemakaavan hyväksymispäätöstä koskevan valitusoikeuden rajaaminen

Yleiskaavan alueella laadittavan asemakaavan valitusoikeutta ehdotetaan rajattavaksi 1. lakiehdotuksen 114 §:n mukaisesti siten, että valitusoikeus olisi vain niillä, joiden oikeuteen, velvollisuuteen tai etuun päätös välittömästi vaikuttaa. Tämä merkitsee, että kunnan jäsen menettää näissä tapauksissa kuntalakiin perustuvan kunnan jäsenyyteen perustuvan yleisen valitusoikeutensa. Sääntelyä on arvioitava myös perustuslain 121 §:n 1 momentin mukaisen kunnan asukkaiden itsehallinnon kannalta.

Perustuslailla suojattu kunnallinen itsehallinto on ymmärretty kuntalaisille kuuluvana oikeutena päättää kuntansa hallinnosta ja taloudesta. Tämä sisältää muun ohella kuntien verotusoikeuden ja tähän liittyä läheisesti perustuslain 2 §:ssä tarkoitettu kansainvaltaisuusperiaate, joka toteutuu kunnan asukkaiden päätösvaltaana valita kunnan toimielimet. Kunnan itsehallinnon kannalta tämä tarkoittaa ylimmän kunnallisen päätöksentekojärjestelmän demokraattisuutta. (PeVL 24/2008 vp, s. 2 ja PeVL 23/2001 vp, s. 2). Kunnalla on lisäksi mahdollisuus käyttää alueellaan kunnallista päätösvaltaa, johon esimerkiksi kaavoitusmonopolin on yleensä katsottu kuuluvan.

Näin ollen kunnallisen itsehallinnon ytimenä on nimenomaan asukkaiden itsehallinto sellaisena kuin se vaaleilla valitun valtuuston ja kunnan toimielinten kautta välittyy. Kaavoitusasioissa valtuuston tai muun kunnan toimielimen, jolle kaavoitustoimivaltaa on delegoitu, päätökset ilmentävät juuri sitä kunnallisen itsehallinnon ydintä, josta perustuslain 121.1 §:ssä on kysymys. Kunnan jäsenen vaikutusmahdollisuus perustuslain 121.1 §:n kannalta voidaan siten nähdä toteutuvan nimenomaan mahdollisuutena asettua ehdolle ja äänestää kunnallisvaaleissa sekä osallistua kaavoitukseen laissa säädetyn vuorovaikutusmenettelyn keinoin.

Perustuslakivaliokunta ei ole käsitellyt kunnallisvalituslajin suhdetta kunnalliseen itsehallintoon, ainakaan sillä tavalla, että nimenomaan valituslaji olisi määritelty osaksi kunnallisen itsehallinnon ydintä. Lausunnossaan PeVL 33/2006 vp valiokunta katsoi, että kunnan jäsenen valitusoikeuden poistaminen vähäisistä asemakaavamuuksista ei loukannut kunnallista itsehallintoa, koska muut maankäyttö- ja rakennuslaissa säädetyt vaikuttamismahdollisuudet säilyivät ja muutos koski vain vähäisiä asemakaavan muutoksia.

Vaikka laajan muutoksenhakuoikeuden voidaan edellä mainituin perustein katsoa täydentävän osaltaan kunnallista itsehallintoa kaavoituksessa, valitusoikeus ei ole ainoa kunnan jäsenen vaikuttamismahdollisuus kaavoitukseen, koska kaavoitukseen kuuluu laajat

osallistumismahdollisuudet kaavoituksen eri vaiheissa sekä kunnan jäsenen mahdollisuus ilmaista kaavaehdotuksesta mielipiteensä. Kun lisäksi otetaan huomioon se, että valitusoikeuden rajaus koskee tilanteita, joissa asemakaava-alueen alueidenkäytön yleispiirteiset linjaukset on jo päätetty yleiskaavassa, johon on kaikilla kunnan jäsenillä ollut mahdollista hakea muutosta valittamalla, sääntelyn ei voida katsoa olevan ristiriidassa perustuslain 121 §:n kanssa.

Suunnitteluelvoitetta ja valtakunnallisen alueidenkäyttötavoitteen toteuttamista koskevat ympäristöministeriön ja valtioneuvoston määräykset

Eesityksen 1. lakiehdotuksen 103 § ja 104 §, joissa säädettäisiin suunnitteluelvoitteen ja valtakunnallisen alueidenkäyttötavoitteen toteuttamista koskevista ympäristöministeriön ja valtioneuvoston määräyksistä, ovat merkityksellisiä kunnan kaavoitusta koskeva päätösvalan ja kunnallista itsehallintoa koskevan perustuslain 121 §:n näkökulmasta. Ehdotetussa 103 §:ssä säädettäisiin, että jos kunta ei huolehdi laissa säädetyn mukaisesti yleiskaavan tai asemakaavan laatimisesta tai pitämisestä ajan tasalla ja on ilmeistä, että se vaikeuttaa laissa alueidenkäytön suunnittelulle asetettujen tavoitteiden toteuttamista, ympäristöministeriö voi asettaa määräajan, jonka kuluessa kunnan on hyväksyttävä asemakaava tai yleiskaava. Ehdotetun 104 §:ssä säädettäisiin, että jos edellytysten luominen valtakunnallisen alueidenkäyttötavoitteen toteuttamiseksi on yleisen edun kannalta erittäin tärkeää eikä maakuntakaavassa, yleiskaavassa tai asemakaavassa ole osoitettu tavoitteen toteuttamiseksi tarvittavaa ratkaisua, valtioneuvosto voi yleisistunnossaan päättää määräajasta, jonka kuluessa maakunnan liiton tai kunnan on hyväksyttävä kaava, jossa on tavoitteen toteuttamiseksi tarvittava ratkaisu. Sekä ehdotetun 103 §:n että ehdotetun 104 §:n mukaista määräystä olisi mahdollista tehostaa uhkasakolla.

Ehdotetussa 103 §:ssä tarkoitetun suunnitteluelvoitetta koskevan määräyksen antamisen edellytyksenä olisi, että kunta tai maakunnan liitto on laiminlyönyt laissa säädetyn velvollisuutensa laatia kaava tai pitää kaava ajan tasalla. Lisäksi edellytyksenä olisi, että on ilmeistä, että laiminlyönti vaikeuttaa laissa alueidenkäytön suunnittelulle asetettujen tavoitteiden toteuttamista. Näiden edellytysten täytyessä ympäristöministeriö voisi määrätä kunnan tai maakunnan liiton laatimaan ja hyväksymään kaavan, mutta määräys ei tällöinkään voisi koskea kaavan sisällöllisiä ratkaisuja, vaan näistä päättäisi normaaliin tapaan kunta tai maakunnan liitto. Ehdotettu 103 § ei siten olisi ongelmallinen perustuslain 121 §:n näkökulmasta, koska määräyksen voisi antaa vain tilanteessa, jossa kunta tai maakunnan liitto on laiminlyönyt laissa säädetyn velvollisuutensa laatia kaava tai pitää kaava ajan tasalla eikä määräys voisi koskea kaavan sisällöllisiä ratkaisuja.

Myös ehdotetussa 104 §:ssä tarkoitettu valtakunnallisen alueidenkäyttötavoitteen toteuttamista koskeva määräys voitaisiin antaa vain edellytysten täytyessä. Valtioneuvosto voisi antaa määräyksen vain tilanteessa, jossa edellytysten luominen valtakunnallisen alueidenkäyttötavoitteen toteuttamiseksi on yleisen edun kannalta erittäin tärkeää, eikä kaavassa ole osoitettu tavoitteen toteuttamiseksi tarvittavaa ratkaisua. Määräys voisi koskea alueen kaavoitusta, mutta ei sen yksityiskohtaista osoittamista, millä tavalla valtakunnallinen alueidenkäyttötavoite tulee ottaa kaavassa huomioon. Määräyksellä voitaisiin siis velvoittaa laatimaan ja hyväksymään kaavaratkaisu, jolla luodaan edellytykset valtakunnallisen tavoitteen toteuttamiselle, mutta kaavan sisällön yksityiskohtiin määräyksellä ei puututtaisi. Kunnalla tai maakunnan liitolla olisi siten tällaisessakin tilanteessa ratkaisuväliltä siinä, millä tavalla valtakunnallinen alueidenkäyttötavoite toteutetaan, joten myöskään ehdotettu 104 § ei olisi ongelmallinen perustuslain 121 §:n näkökulmasta.

12.10 Saamelaisten oikeudet

Perustuslain 17 §:n 3 momentin mukaan saamelaisilla alkuperäiskansana on oikeus ylläpitää ja kehittää omaa kieltään ja kulttuuriaan. Perustuslain 121 §:n 4 momentti turvaa saamelaisille saamelaisten kotiseutualueella kieltään ja kulttuuriaan koskevan itsehallinnon sen mukaan kuin lailla säädetään. Tarkemmin saamelaisten itsehallinnosta säädetään saamelaiskäräjistä annetussa laissa (974/1995). Saamelaisten kotiseutualueella tarkoitetaan Enontekiön, Inarin ja Utsjoen kuntien alueita sekä Sodankylän kunnassa sijaitsevaa Lapin paliskunnan aluetta.

Saamelaiskäräjälakiin lisättiin eduskunnan 19.6.2025 hyväksymällä lakimuutoksella uusi 9 a § saamelaisten oikeuksien huomioon ottamisesta viranomaisten ja muiden julkisia hallintotehtäviä hoitavien toiminnassa sekä uusi 9 b § menettelystä yhteistoiminnassa ja neuvotteluissa. Lain 9 §:ään yhteistoiminta- ja neuvotteluelvoitteesta tehtiin myös muutoksia. Uuden 9 a §:n mukaan viranomaisten ja muiden julkisia hallintotehtäviä hoitavien tulee 9 §:ssä tarkoitettuja toimenpiteitä suunnitellessaan ja toteuttaessaan käytettävissä olevin keinoin edistää saamen kielen ylläpitämistä ja kehittämistä sekä saamelaisten oikeutta ja edellytyksiä ylläpitää ja kehittää kulttuuriaan mukaan lukien perinteisiä elinkeinojaan sekä vähentää toimenpiteistään aiheutuvia kielteisiä vaikutuksia saamen kielille sekä saamelaisten oikeudelle ja edellytyksille ylläpitää ja kehittää omaa kulttuuriaan mukaan lukien perinteisiä elinkeinojaan. Saamelaiskäräjälain 9, 9 a ja 9 b §:iä sovelletaan myös alueidenkäyttölain mukaisia alueidenkäytön suunnitelmia laadittaessa saamelaiskäräjälain 9 §:ssä tarkoitetuissa tilanteissa.

12.11 Hallintotehtävän antaminen muulle kuin viranomaiselle

Perustuslain 124 §:n mukaan julkinen hallintotehtävä voidaan antaa muulle kuin viranomaiselle vain lailla tai lain nojalla, jos se on tarpeen tehtävän tarkoituksenmukaiseksi hoitamiseksi eikä vaaranna perusoikeuksia, oikeusturvaa tai muita hyvän hallinnon vaatimuksia. Merkittävää julkisen vallan käyttöä sisältäviä tehtäviä voidaan kuitenkin antaa vain viranomaiselle.

Maanomistajan oikeutta laatia ranta-asemakaavaehdotus sekä asemakaavan ja yleiskaavan laatimista yhteistyössä maanomistajan kanssa koskevia pykäläehdotuksia on tarpeen arvioida PL 124 §:n kannalta. Esityksen 1. lakiehdotuksen 75 §:n mukaan maanomistaja voisi huolehtia loma-asutuksen järjestämistä koskevan asemakaavaehdotuksen laatimisesta omistamalleen ranta-alueelle. Myös voimassa olevassa laissa säädetään maanomistajan oikeudesta laatia ranta-asemakaavaehdotus. Uutena lakiin ehdotetaan pykälää asemakaavan ja yleiskaavan laatimisesta yhteistyössä maanomistajan kanssa (1. lakiehdotuksen 91 §). Pykälän mukaan kunta voisi maanomistajan pyynnöstä päättää antaa asemakaavaa tai suoraan rakentamista ohjaavaa yleiskaavaa koskevan ehdotuksen maanomistajan laadittavaksi tämän omistamalle alueelle.

Perustuslain 124 §:n säännöksen tarkoituksena on perustuslain esitöiden mukaan rajoittaa julkisten hallintotehtävien antamista viranomaiskoneiston ulkopuolelle. Säännöksen sanamuodolla korostetaan sitä, että julkisten hallintotehtävien hoitamisen tulee pääsääntöisesti kuulua viranomaisille ja että tällaisia tehtäviä voidaan antaa muille kuin viranomaisille vain rajoitetusti (HE 1/1998 vp, s. 178—179). Julkisella hallintotehtävällä viitataan tässä yhteydessä verraten laajaan hallinnollisten tehtävien kokonaisuuteen, johon kuuluu esimerkiksi lakien toimeenpanoon sekä yksityisten henkilöiden ja yhteisöjen oikeuksia, velvollisuuksia ja etuja koskevaan päätöksentekoon liittyviä tehtäviä. Pykälä kattaa sekä viranomaisille kuuluvien tehtävien siirtämisen että hallintoon luettavien uusien tehtävien antamisen muille kuin viranomaisille (HE 1/1998 vp, s. 179).

Perustuslakivaliokunta on ottanut lausunnoissaan usein kantaa siihen, onko jotain yksittäistä tehtävää tai tehtäväkokonaisuutta pidettävä julkisena hallintotehtävänä. Perustuslakivaliokunta

on pitänyt esimerkiksi kokonaisuutena tarkastellen meripelastustoimea (PeVL 24/2001 vp) ja operatiivisten jätehuoltotehtävien muodostamaa kokonaisuutta (PeVL 58/2010 vp) julkisina hallintotehtävinä. Niin ikään perustuslakivaliokunta on pitänyt julkisina hallintotehtävinä viisumihakemuksiin liittyviä avustavia tehtäviä (PeVL 55/2010 vp) sekä veronkantoon liittyvää puhelinpalvelua, johon ei sisällynyt verotusta koskevan päätöksentekovallan käyttöä (PeVL11/2006 vp). Perustuslakivaliokunnan mukaan julkisesta hallintotehtävästä ei sen sijaan ollut kyse sellaisessa puolueettomassa, tekniseen asiantuntemukseen perustuvassa testauksessa ja sertifiointissa, joka ei vaikuttanut viranomaisen toimivaltaan päättää laitteiden ja rakenteiden määräaikaistarkastuksissa käytettävistä menetelmistä ja henkilöistä (PeVL 4/2012 vp, s. 2/II), eikä varmennetoiminnassa, jonka luonne oli tosiasiaa etäännyntynyt julkiseen hallintotehtävään liitettävistä ominaispiirteistä (PeVL 16/2009 vp, s. 2—3).

Perustuslakivaliokunnan lausuntokäytäntö siitä, mitä on pidettävä julkisena hallintotehtävänä, koskee kuitenkin hyvin erilaisia tehtäviä ja tehtäväkokonaisuuksia kuin mistä on kyse ehdotetuissa 75 §:ssä ja 91 §:ssä. Tämän vuoksi perustuslakivaliokunnan aiemmista lausunnoista on vain rajallisesti apua arvioitaessa ehdotettuja 75 §:ää ja 91 §:ää PL 124 §:n kannalta.

Ehdotettujen 75 §:n ja 91 §:n mukaan maanomistaja voisi pykälässä säädettyjen edellytysten täytyessä huolehtia kaavaehdotuksen laatimisesta eli kaavakohteet ja -määräykset sisältävän kaavakartan ja siihen liittyvän kaavaselostuksen laatimisesta. Julkisen vallan käyttöä sisältävä päätöksenteko sekä muut kaavaprosessiin olennaisesti kuuluvat tehtävät, toimivalta ja vastuu säilyisivät kuitenkin kunnalla. Kunta vastaisi kaavaehdotuksen hyväksymisestä tai hylkäämisestä päättämisestä sekä tähän liittyvästä esittelymenettelystä kuten muissakin kaavaprosesseissa. Kunta myös ohjaisi kaavaehdotuksen laatimista ja voisi asettaa kaavaehdotusta koskevia tavoitteita ja ehtoja sekä huolehtisi siitä, että kaavan laatija täyttää 11 §:ssä säädettyt kelpoisuusehdot. Niin ikään kunta vastaisi siitä, että kaavan vaikutukset selvitetään 78 §:ssä tarkoitetulla tavalla ja että kaavaehdotus laaditaan noudattaen, mitä kaavan sisältövaatimuksista, kaavan esitystavasta, kaavan liittyvästä selostuksesta ja asemakaavan pohjakartasta säädetään. Lisäksi kunta huolehtisi osallistumisen ja vuorovaikutuksen järjestämisestä ehdotetun 11 luvun mukaisesti eli muun muassa vireilletulosta tiedottamisesta, osallistumis- ja arviointisuunnitelman laatimisesta, valmisteluvaiheen kuulemisesta sekä kaavaehdotuksen asettamisesta julkisesti nähtäville. Maanomistaja ei siten hoitaisi osallistumismenettelyyn liittyviä tehtäviä eikä esimerkiksi käsitelisi kaavaprosessiin osallistuneiden henkilötietoja.

Koska julkisen vallan käyttöä sisältävä päätöksenteko sekä muut kaavaprosessiin olennaisesti kuuluvat tehtävät, toimivalta ja vastuu säilyisivät edellä mainitun mukaisesti kunnalla, 75 §:n mukaisessa maanomistajan oikeudessa laatia ranta-asemakaavaehdotus ja 91 §:n mukaisessa kunnan mahdollisuudessa antaa kaavaehdotus maanomistajan laadittavaksi ei olisi kyse julkisen hallintotehtävän siirtämisestä muulle kuin viranomaiselle.

Hallitus pitää kuitenkin suotavana, että perustuslakivaliokunta antaisi esityksestä lausunnon. Perustuslakivaliokunnan lausunnon tarve olisi perusteltua erityisesti 1. lakiehdotukseen sisältyvistä ehdotetuista asemakaavojen valitusoikeuden rajauksista sekä maanomistajan laatimaa ranta-asemakaavaehdotusta ja asemakaavan ja yleiskaavan laatimista yhteistyössä maanomistajan kanssa koskevista ehdotuksista.

Yleiskaavan mukaisen asemakaavan hyväksymispäätöksen valitusoikeuden rajaaminen asianosaisiin ja yhteisöille ehdotettu muistutusvelvoite asemakaavaehdotuksesta valitusoikeuden säilyttämiseksi ovat edellä kuvatuilla tavoilla merkityksellisiä ympäristöperusoikeuden, kunnallisen itsehallinnon ja oikeusturvan kannalta. Myöskään tätä

koskevaa aiempaa perustuslakivaliokunnan lausuntokäytäntöä ei ole, joten perustuslakivaliokunnan lausunto näiden ehdotettujen valitusoikeuden rajausten suhteesta mainittuihin perustuslain säännöksiin olisi tarpeellinen.

Maanomistajan laatimaa ranta-asetuskaavaehdotusta ja asemakaavan ja yleiskaavan laatimista yhteistyössä maanomistajan kanssa koskevat ehdotetut säännökset ovat merkityksellisiä perustuslain 124 §:n kannalta. Perustuslakivaliokunnan lausunto olisi tarpeellinen nimenomaan sen arvioinnissa, mitkä kaavan laatimisen vaiheet katsotaan julkiseksi hallintotehtäväksi. Perustuslakivaliokunnan lausuntokäytäntö siitä, mitä on pidettävä julkisena hallintotehtävänä, koskee hyvin erilaisia tehtäviä ja tehtäväkokonaisuuksia kuin mistä on kyse ehdotetuissa 75 §:ssä ja 91 §:ssä. Tämän vuoksi perustuslakivaliokunnan aiemmista lausunnoista on vain rajallisesti apua arvioitaessa ehdotettuja 75 §:ää ja 91 §:ää PL 124 §:n kannalta.

Ponsi

Edellä esitetyn perusteella annetaan eduskunnan hyväksyttäväksi seuraavat lakiehdotukset:

1.

Alueidenkäyttölaki

Eduskunnan päätöksen mukaisesti säädetään:

1 luku

Yleiset säännökset

1 §

Lain yleinen tavoite

Tämän lain tavoitteena on järjestää alueidenkäyttö ja rakentaminen niin, että siinä luodaan edellytykset hyvälle elinympäristölle sekä edistetään ekologisesti, taloudellisesti, sosiaalisesti ja kulttuurisesti kestävää kehitystä.

Tavoitteena on myös turvata jokaisen osallistumismahdollisuus asioiden valmisteluun, suunnittelun laatu ja vuorovaikutteisuus, asiantuntemuksen monipuolisuus sekä avoin tiedottaminen käsiteltävinä olevissa asioissa.

2 §

Lain soveltamisala

Tässä laissa säädetään alueiden suunnittelusta sekä alueidenkäytöstä.

3 §

Vaikutukset muuhun suunnitteluun ja päätöksentekoon

Tämän lain mukaiset alueidenkäyttöä koskevat tavoitteet ja suunnitelmat on, siten kuin erikseen säädetään, otettava huomioon suunniteltaessa ja päätettäessä muun lainsäädännön nojalla yhdyskuntien kehittämistä, rakentamisesta ja ympäristön käytön järjestämisestä.

4 §

Alueidenkäytön suunnittelujärjestelmä

Kunnan alueidenkäytön järjestämiseksi ja ohjaamiseksi laaditaan yleiskaavoja ja asemakaavoja. Yleiskaavassa osoitetaan alueidenkäytön pääpiirteet kunnassa. Asemakaavassa osoitetaan kunnan osa-alueen käytön ja rakentamisen järjestäminen.

Kunnat voivat laatia yhteisen yleiskaavan.

Maakuntakaava sisältää yleispiirteisen suunnitelman alueidenkäytöstä maakunnassa tai sen osa-alueella.

Valtioneuvosto voi hyväksyä alueidenkäyttöä ja aluerakennetta koskevia valtakunnallisia tavoitteita.

5 §

Alueidenkäytön suunnittelun tavoitteet

Alueidenkäytön suunnittelun tavoitteena on vuorovaikutteiseen suunnitteluun ja riittävään vaikutusten arviointiin perustuen edistää:

1) turvallisen, terveellisen, viihtyisän, sosiaalisesti toimivan ja eri väestöryhmien, kuten lasten, ikääntyneiden sekä vammaisten ja liikkumis- ja toimimisesteisten henkilöiden, kannalta hyvän elinympäristön ja toimintaympäristön luomista;

2) yhdyskuntarakenteen ja alueidenkäytön taloudellisuutta;

3) riittävän asuntotuotannon edellytyksiä;

4) rakennetun ympäristön kauneutta sekä kulttuuriympäristön arvojen säilymistä;

5) luonnon monimuotoisuuden ja muiden luonnonarvojen säilymistä;

6) ympäristönsuojelua ja ympäristöhaittojen ehkäisemistä;

7) luonnonvarojen säästeliästä käyttöä;

8) ilmastomuutoksen hillintää ja ilmastomuutokseen sopeutumista;

9) yhdyskuntien toimivuutta ja hyvää rakentamista;

10) yhdyskuntarakentamisen taloudellisuutta;

11) elinkeinoelämän toimintaedellytyksiä ja toimivan kilpailun kehittymistä;

12) palvelujen saavutettavuutta;

13) liikenteen tarkoituksenmukaista järjestämistä sekä erityisesti joukkoliikenteen, jalankulun ja pyöräliikenteen toimintaedellytyksiä;

14) kansallista turvallisuutta ja huoltovarmuutta.

Edellä 1 momentissa säädettyjä tavoitteita toteuttavista kaavojen sisältövaatimuksista säädetään kunkin kaavamuodon osalta jäljempänä tässä laissa.

6 §

Kansallinen turvallisuus alueidenkäytössä

Alueidenkäytön suunnittelussa on turvattava maanpuolustuksen, rajaturvallisuuden ja rajavalvonnan, väestönsuojelun sekä huoltovarmuuden tarpeet ja varmistettava, ettei niistä vastaavien tahojen toimintamahdollisuuksia heikennetä.

7 §

Suuronnettomuusvaaraa aiheuttavat tuotantolaitokset ja toiminnot kaavoituksessa

Vaarallisista aineista aiheutuvien suuronnettomuusvaarojen torjunnasta sekä neuvoston direktiivin 96/82/EY muuttamisesta ja myöhemmästä kumoamisesta annetun Euroopan parlamentin ja neuvoston direktiivin 2012/18/EU 3 artiklan 1 kohdassa tarkoitetut suuronnettomuusvaaraa aiheuttavat, vaarallisia aineita käsittelevät ja varastoivat tuotantolaitokset (*suuronnettomuusvaaraa aiheuttavat tuotantolaitokset*) on kaavoituksessa sijoitettava riittävän etäälle asuinalueista, yleisessä käytössä olevista rakennuksista ja alueista, virkistysalueista, luonnon kannalta erityisen herkistä alueista sekä mahdollisuuksien mukaan maanteiden ja rautateiden pääväylistä. Suuronnettomuuksien vaara on lisäksi otettava huomioon kaavoituksessa olemassa olevien suuronnettomuusvaaraa aiheuttavien tuotantolaitosten läheisyydessä.

Suuronnettomuusvaaraa aiheuttavien tuotantolaitosten sijoittamiseen tarkoitettuja alueita tai jo olemassa olevien suuronnettomuusvaaraa aiheuttavien tuotantolaitosten läheisyydessä olevia alueita kaavoitettaessa on pyydetävä lausunto Turvallisuus- ja kemikaalivirastolta ja hyvinvointialueen pelastusviranomaiselta.

Mitä 1 ja 2 momentissa säädetään suuronnettomuusvaaraa aiheuttavista tuotantolaitoksista, koskee myös muita vaarallisten kemikaalien ja räjähteiden käsittelyn turvallisuudesta annetussa laissa (390/2005) tarkoitettuja laajamittaisia tuotantolaitoksia.

Mitä 1 momentissa säädetään suuronnettomuusvaaraa aiheuttavista tuotantolaitoksista, koskee myös pelastuslain (379/2011) 48 §:n 1 momentin 4 ja 5 kohdassa tarkoitettuja ratapihoja ja satama-alueita. Tällaisten ratapihojen ja satama-alueiden sijoittamiseen tarkoitettuja alueita tai tällaisten jo olemassa olevien ratapihojen ja satama-alueiden läheisyydessä olevia alueita kaavoitettaessa on pyydettävä lausunto Liikenne- ja viestintävirastolta ja hyvinvointialueen pelastusviranomaiselta.

8 §

Yhteistyövelvoite eräillä kaupunkiseuduilla

Helsingin, Tampereen, Turun, Oulun, Jyväskylän, Kuopion ja Lahden kaupunkiseutuihin kuuluvien kuntien on tehtävä yhteistyötä alueidenkäytön, asumisen ja liikennejärjestelmän suunnittelun yhteensovittamista koskevissa seudullisissa asioissa. Valtion viranomaisten, joiden toimialaa koskevia asioita yhteistyössä käsitellään, on osallistuttava yhteistyöhön.

9 §

Suunnittelutarvealue

Suunnittelutarvealueella tarkoitetaan asemakaavoittamatonta aluetta, jolla rakentamisen tiivistymisen tai yhdyskuntateknisten verkostojen ja liikenneväylien rakentamisen tai niiden toteuttamisedellytysten taikka vapaa-alueiden järjestämisen tai niiden toteuttamisedellytysten turvaamisen takia tarvitaan tavanomaista lupamenettelyä laajempaa harkintaa uuden rakentamisen sijoittamisessa.

Suunnittelutarvealuetta koskevia säännöksiä sovelletaan myös sellaiseen rakentamiseen, joka ympäristövaikutusten merkittävyyden vuoksi edellyttää tavanomaista lupamenettelyä laajempaa harkintaa.

Kunta voi yleiskaavassa tai rakentamislain (751/2023) 17 §:ssä tarkoitetussa rakennusjärjestyksessä osoittaa suunnittelutarvealueeksi myös alueen, jolle sen sijainnin vuoksi on odotettavissa suunnittelua edellyttävää yhdyskuntakehitystä tai jolla erityisten ympäristöarvojen tai ympäristöhaittojen vuoksi on tarpeen suunnitella alueidenkäyttöä. Yleiskaavan tai rakennusjärjestyksen määräys alueen osoittamisesta suunnittelutarvealueeksi on voimassa enintään kymmenen vuotta kerrallaan.

Rakentamisen sijoittamisen edellytyksistä suunnittelutarvealueella säädetään rakentamislain 46 §:ssä.

Suunnittelutarvealuetta koskevia säännöksiä ei sovelleta 73 §:n mukaisella ranta-alueella.

10 §

Yhteistyökeskustelu

Kunnan ja Lupa- ja valvontaviraston kesken on käytävä vähintään kerran kahdessa vuodessa yhteistyökeskustelu, jossa käsitellään kunnan alueidenkäytön suunnitteluun ja sen kehittämiseen, vireillä oleviin ja lähiaikoina vireille tuleviin merkittäviin kaava-asioihin sekä kunnan ja Lupa- ja valvontaviraston yhteistyöhön liittyviä kysymyksiä.

11 §

Kaavan laatijan pätevyys

Kaavan laatijalla on oltava suunnittelutehtävään soveltuva korkeakoulututkinto ja tehtävän vaativuuden edellyttämä riittävä kokemus.

2 luku

Viranomaisten tehtävät

12 §

Ympäristöministeriön tehtävät

Ympäristöministeriölle kuuluu alueidenkäytön suunnittelun yleinen kehittäminen ja ohjaus. Ympäristöministeriö vastaa 3 luvussa tarkoitettujen valtakunnallisten alueidenkäyttötavoitteiden valmistelusta. Ympäristöministeriö vastaa 13 luvussa tarkoitetun merialuesuunnittelun yleisestä kehittämisestä ja ohjauksesta sekä yhteistyöstä naapurivaltioiden kanssa.

13 §

Lupa- ja valvontaviraston tehtävät

Lupa- ja valvontaviraston on tuettava kunnan alueidenkäytön suunnittelua. Lupa- ja valvontaviraston on valvottava, että kaavoituksessa ja muussa alueidenkäytössä otetaan huomioon vaikutuksiltaan valtakunnalliset ja merkittävät maakunnalliset asiat.

14 §

Elinvoimakeskuksen tehtävät

Elinvoimakeskus edistää alueellaan alueidenkäytön toimivuutta ja kestävyyttä.

15 §

Maakunnan liiton tehtävät

Maakunnan liiton tehtävänä on maakunnan suunnittelu sekä merialuesuunnittelu. Maakunnan liiton on huolehdittava maakunnan suunnittelun edellyttämästä alueidenkäytön, aluerakenteen, rakennetun ympäristön sekä kulttuuri- ja luonnonympäristön tilan ja kehityksen seurannasta alueellaan.

16 §

Kunnan tehtävät

Kunnan on huolehdittava alueidenkäytön suunnittelusta alueellaan. Kunnalla on oltava käytettävissään tehtäviin riittävät voimavarat ja asiantuntemus.

Kunnan on huolehdittava kaavoitustehtäviensä hoidon edellyttämästä alueidenkäytön, rakentamisen ja rakennetun ympäristön sekä kulttuuri- ja luonnonympäristön tilan ja kehityksen seurannasta alueellaan.

Kunnassa, jonka asukasluku on yli 6 000, on oltava kaavoittaja, jolla on kunnan kaavoitustehtävien hoidon edellyttämä pätevyys. Kaavoittaja voi myös olla kuntien yhteinen tai kunta voi antaa tehtävän sopimuksen nojalla toisen kunnan tai kuntayhtymän palveluksessa olevan kaavoittajan hoidettavaksi.

Ympäristöministeriö voi erityisestä syystä myöntää määräajaksi kunnalle poikkeuksen 3 momentissa säädetyn velvoitteen täyttämistä.

17 §

Suomen ympäristökeskuksen tehtävät

Suomen ympäristökeskus vastaa 15 luvussa tarkoitettua valtioiden rajat ylittäviin ympäristövaikutuksiin liittyvästä ilmoitusmenettelystä ja neuvottelujen käymisestä.

Suomen ympäristökeskuksen on tuotettava alueidenkäyttöä ja alue- ja yhdyskuntarakennetta koskevaa tietoa sekä toteutettava alueidenkäytön seurantaan liittyviä tehtäviä.

Suomen ympäristökeskuksen tehtävistä säädetään lisäksi Suomen ympäristökeskuksesta annetun lain (1069/2009) 1 §:ssä.

3 luku

Valtakunnalliset alueidenkäyttötavoitteet

18 §

Valtakunnallisten alueidenkäyttötavoitteiden tarkoitus ja sisältö

Valtakunnallisten alueidenkäyttötavoitteiden tarkoituksena on edistää alueidenkäytön ja aluerakenteen valtakunnallisten ja kansainvälisten tarpeiden toteutumista.

Valtakunnalliset alueidenkäyttötavoitteet voivat koskea asioita, joilla on:

- 1) aluerakenteen, alueidenkäytön, kansallisen turvallisuuden, huoltovarmuuden, liikennejärjestelmän, viestintäverkkojen tai energiahuollon kannalta kansainvälinen tai valtakunnallinen merkitys;
- 2) merkittävä vaikutus kansainvälisesti tai valtakunnallisesti arvokkaaseen kulttuuri- tai luonnonperintöön; tai
- 3) valtakunnallisesti merkittävä vaikutus ilmastonmuutoksen hillintään tai ilmastonmuutokseen sopeutumiseen, luonnon monimuotoisuuteen, luonnonvarojen kestävään käyttöön tai merkittävien ympäristöhaittojen välttämiseen.

19 §

Valtakunnallisten alueidenkäyttötavoitteiden valmistelu ja niistä päättäminen

Valtakunnallisista alueidenkäyttötavoitteista päättää valtioneuvosto yleisistunnossaan.

Valtakunnallisten alueidenkäyttötavoitteiden valmistelusta ja niiden ajantasaisuuden arvioinnista vastaa ympäristöministeriö. Tavoitteet on valmisteltava yhteistyössä niiden muiden ministeriöiden ja viranomaisten kanssa, joita asia koskee. Tavoitteiden valmistelun on perustuttava eri tahojen vuorovaikutukseen sekä alueidenkäytön ja aluerakenteen valtakunnallisten tarpeiden seurantaan ja ennakointiin.

Ympäristöministeriön on pyydettävä lausunto valtakunnallisia alueidenkäyttötavoitteita koskevasta ehdotuksesta niiltä ministeriöiltä, maakuntien liitoilta, kunnilta ja muilta viranomaisilta, joita asia koskee sekä ehdotuksen kannalta keskeisiltä valtakunnallisilta järjestöiltä. Lausunto on pyydettävä myös saamelaiskäräjiltä, jos valtakunnalliset alueidenkäyttötavoitteet koskevat saamelaisien kotiseutualueita tai voivat vaikuttaa saamelaisille alkuperäiskansana kuuluviin oikeuksiin.

Eduskunnalle on varattava mahdollisuus ottaa kantaa ehdotettuihin tavoitteisiin ennen kuin valtioneuvosto päättää niistä.

Valtakunnallisia alueidenkäyttötavoitteita valmisteltaessa on otettava huomioon 1 §:ssä säädetty lain yleinen tavoite ja 5 §:ssä säädettyt alueidenkäytön suunnittelun tavoitteet.

Valtakunnallisia alueidenkäyttötavoitteita valmisteltaessa on niiden vaikutukset selvitettävä ja arvioitava. Ympäristövaikutukset on arvioitava noudattaen, mitä viranomaisten suunnitelmien ja ohjelmien ympäristövaikutusten arvioinnista annetussa laissa (200/2005) säädetään.

Tavoitteiden valmistelussa noudatettavasta menettelystä voidaan antaa tarkempia säännöksiä valtioneuvoston asetuksella.

20 §

Valtakunnallisten alueidenkäyttötavoitteiden oikeusvaikutukset

Alueidenkäytön suunnittelussa ja valtion viranomaisten toiminnassa on otettava valtakunnalliset alueidenkäyttötavoitteet huomioon ja edistettävä niiden toteuttamista.

Valtion viranomaisten on toiminnassaan arvioitava toimenpiteidensä vaikutuksia aluerakenteen ja alueidenkäytön kannalta.

4 luku

Maakuntakaava

21 §

Maakuntakaavan tarkoitus

Maakuntakaavassa esitetään maakunnan alueidenkäytön periaatteet ja osoitetaan maakunnan kehittämisen kannalta tarpeellisia alueita.

Edellä 1 momentissa tarkoitettuja asioita käsitellään vain siltä osin ja sillä tarkkuudella kuin alueidenkäyttöä koskevien valtakunnallisten tai maakunnallisten tavoitteiden kannalta on tarpeen.

22 §

Maakuntakaavan laatiminen ja hyväksyminen

Maakunnan liiton on huolehdittava tarpeellisesta maakuntakaavan laatimisesta, ajan tasalla pitämisestä ja kehittämisestä.

Maakuntakaava voidaan laatia myös vaiheittain tai osa-alueittain. Laadittaessa maakuntakaava osa-alueittain on kaavan valmistelua ohjaamaan asetettava maakunnan liiton toimielin, jossa on asianomaisten kuntien ehdottamia jäseniä.

Maakuntakaavan hyväksyy maakunnan liiton ylin päättävä toimielin.

23 §

Maakuntakaavan sisältövaatimukset

Maakuntakaavaa laadittaessa on kiinnitettävä erityisesti huomiota:

- 1) alueidenkäytön taloudellisuuteen ja ekologiseen kestävyys- ja aluerakenteen toimivuuteen;
- 2) ilmastonmuutoksen hillintään ja ilmastonmuutokseen sopeutumiseen;
- 3) liikennejärjestelmän toimivuuteen sekä ympäristön ja talouden kannalta kestäviin liikenteen ja teknisen huollon järjestelyihin;
- 4) luonnonvarojen kestävä käytön edellytyksiin;
- 5) elinkeinoelämän toimintaedellytyksiin;
- 6) maiseman, kulttuuriympäristön sekä luonnon monimuotoisuuden ja muiden luonnonarvojen vaalimiseen;
- 7) virkistykseen soveltuvien alueiden riittävyteen.

Kaavaa laadittaessa on kiinnitettävä huomiota maakunnan oloista johtuviin erityisiin tarpeisiin. Kaava on mahdollisuuksien mukaan sovitettava yhteen maakuntakaava-alueeseen rajoittuvien maakuntien maakuntakaavoituksen kanssa.

Luonnonsuojelulain (9/2023) 15 §:ssä ja 144 §:ssä tarkoitettujen luonnonsuojeluohjelmien ja -päätösten sekä 91 §:ssä tarkoitettua maisemanhoitoaluetta koskevien perustamispäätösten tulee olla ohjeena kaavaa laadittaessa.

Kaavaa laadittaessa on huolehdittava siitä, että maanomistajalle tai muulle oikeuden haltijalle ei aiheudu kohtuutonta haittaa. Kaavaa laadittaessa on selvitettävä, kenen toteutettavaksi kaava ja sen edellyttämät toimenpiteet kuuluvat.

Edellä tässä pykälässä mainitut seikat on selvitettävä ja otettava huomioon siinä määrin kuin maakuntakaavan 21 §:n mukainen tarkoitus yleispiirteisenä kaavana edellyttää.

24 §

Maakuntakaavan esitystapa

Maakuntakaava laaditaan valtakunnallisesti yhteentoimivassa tietomallimuodossa. Maakuntakaava koostuu kaavakohteista ja kaavamääräyksistä.

Maakuntakaava esitetään kartalla tai kartoilla sellaisessa mittakaavassa, että niistä alueidenkäytön ohjaustarve huomioon ottaen ilmenevät tarkoituksenmukaisella tavalla alueiden käytön periaatteet, tarpeelliset alueet ja kaavan muu sisältö. Kaavan laadinnassa käytetty mittakaava on ilmoitettava kaava-asiakirjoissa. Maakuntakaavan kaavakohteet ja -määräykset esitetään valtakunnallisesti vakio- ja vakiomuotoisena kartalla ja tarvittaessa erillisenä asiakirjana.

Ympäristöministeriön asetuksella voidaan antaa tarkempia säännöksiä yhteentoimivasta tietomallimuodosta sekä kaavakohteiden ja -määräysten vakio- ja vakiomuotoisesta esitystavasta.

25 §

Maakuntakaavan selostus

Maakuntakaavaan on liitettävä selostus, jossa esitetään kaavan tavoitteiden, eri vaihtoehtojen ja niiden vaikutusten sekä ratkaisujen perusteiden arvioimiseksi tarpeelliset tiedot.

Valtioneuvoston asetuksella voidaan antaa tarkempia säännöksiä maakuntakaavan selostuksesta.

26 §

Maakuntakaavamääräykset

Maakuntakaavassa annetaan määräyksiä, joita tarvitaan kaava-aluetta suunniteltaessa.

Alueella, jolla on voimassa 28 §:n 1 momentissa tarkoitettu rakentamisrajoitus, voidaan myös antaa määräyksiä, joita tarvitaan kaava-aluetta rakennettaessa.

Jos jotakin aluetta on maiseman, luonnonarvojen, rakennetun ympäristön, kulttuurihistoriallisten arvojen tai muiden erityisten ympäristöarvojen vuoksi suojeltava, maakuntakaavassa voidaan antaa sitä koskevia määräyksiä.

Metsänkäsittelyä koskevia määräyksiä, jotka rajoittavat metsätalouden harjoittamista, voidaan antaa vain silloin, jos määräyksen alaisesta alueesta on muodostettu tai on tarkoitus muodostaa luonnonsuojelulain mukainen luonnonsuojelualue tai jos alueella sovelletaan metsälakia (1093/1996) ja määräys koskee mainitun lain 10 §:ssä tarkoitettuja erityisen tärkeitä elinympäristöjä.

Maakuntakaavassa ei saa osoittaa luonnonsuojelulain nojalla toteutettavaksi tarkoitettuja luonnonsuojelualueita ilman Lupa- ja valvontaviraston kirjallista suostumusta. Tällaisia luonnonsuojelualueita koskevat kaavamääräykset voivat olla voimassa enintään neljä vuotta.

Edellä tarkoitettuja maakuntakaavamääräyksiä annettaessa on otettava huomioon 21 §:ssä säädetty maakuntakaavan tarkoitus ja 23 §:ssä säädetyt maakuntakaavan sisältövaatimukset.

27 §

Maakuntakaavan oikeusvaikutukset muuhun suunnitteluun ja viranomaistoimintaan

Maakuntakaava on otettava huomioon yleiskaavaa laadittaessa.

Viranomaisten on otettava maakuntakaava huomioon suunnitellessaan muita alueidenkäyttöä koskevia toimenpiteitä ja päättäessään niiden toteuttamisesta.

Yleiskaava voidaan perustellusta syystä laatia 1 momentista poiketen. Tällöin on kuitenkin huolehdittava siitä, että yleiskaava sopeutuu maakuntakaavan kokonaisuuteen ja otettava huomioon 23 §:ssä säädetyt maakuntakaavan sisältövaatimukset.

Maakuntakaava ei ole yleiskaavan alueella voimassa muutoin kuin yleiskaavaa muutettaessa.

Mitä 1, 3 ja 4 momentissa säädetään, sovelletaan myös asemakaavan laatimiseen alueella, jolla ei ole voimassa yleiskaavaa.

28 §

Maakuntakaavan rakentamisrajoitus

Maakuntakaavassa virkistys- tai suojelualueeksi osoitetulla alueella, maanpuolustuksen tai rajavalvonnan tarkoituksiin osoitetulla alueella ja liikenteen tai teknisen huollon verkostoja tai alueita varten osoitetulla alueella on voimassa rakentamislain 49 §:ssä tarkoitettu ehdollinen rakentamisrajoitus. Rakentamisrajoituksen aluetta voidaan kaavassa erityisellä määräyksellä laajentaa tai supistaa.

Maakunnan liitto voi, jos se alueidenkäytön järjestämisen turvaamiseksi on tarpeen, erillisellä päätöksellä kieltää käyttämästä aluetta, jolla kaavaehdotuksen tai hyväksytyyn kaavan mukaan on rakentamisrajoitus, kaavaehdotuksen tai kaavan vastaiseen rakentamiseen. Kielto ei koske jo olemassa olevaan asuntoon kuuluvan talousrakennuksen rakentamista eikä maa- ja metsätalouden tai sen liitännäiselinkeinon harjoittamista varten tarpeellista rakentamista. Kielto on voimassa, kunnes maakuntakaava on tullut voimaan, kuitenkin enintään kaksi vuotta.

29 §

Yhteistyö maakuntakaavaa laadittaessa

Maakunnan liiton on maakuntakaavaa laatiessaan oltava tarpeellisessa määrin yhteydessä asianomaisten kuntien, valtion viranomaisten ja muiden maakuntakaavoituksen kannalta keskeisten tahojen kanssa. Valtakunnallisesti merkittävissä asioissa on oltava yhteydessä niihin ministeriöihin, joita asia koskee sekä Lupa- ja valvontavirastoon.

Jos maakuntakaava laaditaan 22 §:n 2 momentissa tarkoitettulla tavalla osa-alueittain, maakunnan liiton on kuultava asianomaisia kuntia ennen kaavan vireilletuloa.

30 §

Maan lunastaminen

Maan lunastamisesta maakuntakaavan toteuttamiseksi säädetään kaavojen toteuttamisesta annetun lain (132/1999) 99 §:ssä.

5 luku

Yleiskaava

31 §

Yleiskaavan tarkoitus

Yleiskaavan tarkoituksena on kunnan tai sen osan yhdyskuntarakenteen ja alueidenkäytön yleispiirteinen ohjaaminen sekä toimintojen yhteen sovittaminen. Yleiskaava voidaan laatia myös alueidenkäytön ja rakentamisen ohjaamiseksi määrätyllä alueella.

Yleiskaavassa esitetään tavoitellun kehityksen periaatteet ja osoitetaan tarpeelliset alueet asemakaavoituksen ja muun suunnittelun sekä rakentamisen ja muun alueidenkäytön perustaksi.

32 §

Yleiskaavan laatiminen ja hyväksyminen

Kunta vastaa yleiskaavan laatimisesta ja pitämisestä ajan tasalla siten kuin kunnan kehitys tai alueidenkäytön ohjaustarve sitä edellyttää.

Yleiskaava voidaan laatia myös vaiheittain tai osa-alueittain.

Yleiskaavan hyväksyy kunnanvaltuusto.

33 §

Kiellot yleiskaavaa laadittaessa

Kun yleiskaavan laatiminen on pantu vireille, kunta voi määrätä alueelle rakennuskiellon ja rakentamislain 53 §:ssä tarkoitetun toimenpiderajoituksen.

Rakennuskielto ja toimenpiderajoitus ovat voimassa enintään viisi vuotta. Kaavoituksen keskeneräisyyden vuoksi kunta voi pidentää aikaa enintään kolmella vuodella.

Jos kunta on määrännyt 1 momentissa tarkoitetun rakennuskiellon tai toimenpiderajoituksen, ne ovat voimassa myös alueella, jolle on hyväksytty yleiskaava tai yleiskaavan muutos, kunnes hyväksymispäätös on saanut lainvoiman.

34 §

Yleiskaavan sisältövaatimukset

Yleiskaavaa laadittaessa maakuntakaava on otettava huomioon siten kuin siitä edellä säädetään.

Yleiskaavaa laadittaessa on kiinnitettävä erityisesti huomiota:

- 1) yhdyskuntarakenteen toimivuuteen, taloudellisuuteen ja ekologiseen kestävyYTEEN;
- 2) olemassa olevan yhdyskuntarakenteen ja infrastruktuurin hyödyntämiseen;
- 3) asumisen tarpeisiin ja palveluiden saavutettavuuteen;
- 4) liikenteen, erityisesti joukkoliikenteen, jalankulun ja pyöräliikenteen, sekä energia-, vesi- ja jätehuollon tarkoituksenmukaiseen järjestämiseen ympäristön, luonnonvarojen ja talouden kannalta kestäväällä tavalla;
- 5) turvalliseen, terveelliseen ja eri väestöryhmien kannalta tasapainoiseen elinympäristöön;
- 6) elinkeinoelämän toimintaedellytyksiin;
- 7) ympäristöhaittojen vähentämiseen;
- 8) kulttuuriympäristön, maiseman sekä luonnon monimuotoisuuden ja muiden luonnonarvojen vaalimiseen;
- 9) virkistykseen soveltuvien alueiden saavutettavuuteen ja riittävyYTEEN;
- 10) lisääntyviin sään ääri-ilmiöihin ja tulvariskeihin varautumiseen sekä kunnan hulevesien hallinnan toteuttamisen edellytyksiin.

Edellä 2 momentissa tarkoitetut seikat on selvitettävä ja otettava huomioon siinä määrin kuin laadittavan yleiskaavan ohjaustavoite ja tarkkuus sitä edellyttävät.

Yleiskaava ei saa aiheuttaa maanomistajalle tai muulle oikeudenhaltijalle kohtuutonta haittaa.

35 §

Yleiskaavan esitystapa

Yleiskaava laaditaan valtakunnallisesti yhteentoimivassa tietomallimuodossa. Yleiskaava koostuu kaavakohteista ja kaavamääräyksistä.

Yleiskaava esitetään kartalla tai kartoilla sellaisessa mittakaavassa, että niistä alueidenkäytön ja rakentamisen ohjaustarve ja yleiskaavan tarkoitus huomioon ottaen ilmenevät tarkoituksenmukaisella tavalla alueidenkäytön periaatteet, tarpeelliset alueet ja kaavan muu sisältö. Kaavan laadinnassa käytetty mittakaava on ilmoitettava kaava-asiakirjoissa.

Yleiskaavan kaavakohteet ja -määräykset esitetään valtakunnallisesti vakiomuotoisena kartalla ja tarvittaessa erillisenä asiakirjana.

Ympäristöministeriön asetuksella voidaan antaa tarkempia säännöksiä yhteentoimivasta tietomallimuodosta sekä kaavakohteiden ja -määräysten vakiomuotoisesta esitystavasta.

36 §

Yleiskaavan selostus

Yleiskaavaan on liitettävä selostus, jossa esitetään kaavan tavoitteiden, eri vaihtoehtojen ja niiden vaikutusten sekä ratkaisujen perusteiden arvioimiseksi tarpeelliset tiedot.

Valtioneuvoston asetuksella voidaan antaa tarkempia säännöksiä yleiskaavan selostuksesta.

37 §

Yleiskaavamääräykset

Yleiskaavassa annetaan määräyksiä, joita kaavan tarkoitus ja sen sisällölle asetettavat vaatimukset huomioon ottaen tarvitaan yleiskaava-alueita suunniteltaessa tai rakennettaessa taikka muutoin käytettäessä. Määräykset voivat muun ohessa koskea alueidenkäytön ja rakentamisen erityistä ohjausta tietyllä alueella sekä haitallisten ympäristövaikutusten estämistä tai rajoittamista.

Jos jotakin aluetta tai rakennusta on maiseman, luonnonarvojen, rakennetun ympäristön, kulttuurihistoriallisten arvojen tai muiden erityisten ympäristöarvojen vuoksi suojeltava, yleiskaavassa voidaan antaa sitä koskevia määräyksiä.

Yleiskaavassa ei saa osoittaa luonnonsuojelulain nojalla toteutettavaksi tarkoitettuja luonnonsuojelualueita ilman Lupa- ja valvontaviraston kirjallista suostumusta. Tällaisia luonnonsuojelualueita koskevat kaavamääräykset voivat olla voimassa enintään neljä vuotta.

38 §

Yleiskaavan oikeusvaikutukset muuhun suunnitteluun ja viranomaistoimintaan

Yleiskaava on ohjeena laadittaessa asemakaavaa sekä ryhdyttäessä muutoin toimenpiteisiin alueidenkäytön järjestämiseksi.

Viranomaisten on suunnitellessaan alueidenkäyttöä koskevia toimenpiteitä ja päättäessään niiden toteuttamisesta katsottava, ettei toimenpiteillä vaikeuteta yleiskaavan toteutumista.

Yleiskaava korvaa samaa aluetta koskevan aikaisemmin hyväksytyt yleiskaavan, jollei kaavassa toisin määrätä. Yleiskaava ei ole asemakaava-alueella voimassa muutoin kuin 1 momentissa tarkoitettua asemakaavan muuttamista koskevan vaikutuksen osalta.

Jos yleiskaava on vanhentunut, asemakaava voidaan perustellusta syystä laatia sisällöltään 1 momentissa säädetystä poiketen. Tällöin on kuitenkin otettava huomioon, mitä 34 §:ssä säädetään yleiskaavan sisältövaatimuksista.

39 §

Yleiskaavan rakentamis- ja toimenpiderajoitukset

Yleiskaavan alueella on voimassa rakentamislain 50 §:ssä tarkoitettu ehdollinen rakentamisrajoitus.

Yleiskaavassa voidaan määrätä, ettei yleiskaava-alueella tai sen osalla saa rakentaa niin, että vaikeutetaan yleiskaavan toteutumista. Tällöin ei sovelleta, mitä rakentamislain 50 §:ssä säädetään. Yleiskaavassa voidaan myös määrätä, ettei maisemaa muuttavaa toimenpidettä saa suorittaa ilman rakentamislain 53 §:ssä tarkoitettua lupaa.

Yleiskaavassa voidaan erityisellä määräyksellä kieltää käyttämästä rakennustoimintaan tarkoitettua aluetta enintään viiden vuoden aikana muuhun rakentamiseen kuin maatalouden ja muiden siihen verrattavien elinkeinojen tarpeita varten.

Tässä pykälässä säädettyistä rajoituksista johtuvasta lunastus- ja korvausvelvollisuudesta säädetään kaavojen toteuttamisesta annetun lain 101 §:ssä ja rakentamislain 54 §:ssä.

40 §

Yleiskaavan käyttö rakentamisluvan perusteena

Yleiskaavaa voidaan käyttää suoraan rakentamisluvan perusteena rakentamislain 46 §:n 1 momentin 1 ja 3 kohdassa säädetyn estämättä niillä alueilla, joilla yleiskaavassa on siitä erikseen määrätty. Määräys ei voi koskea aluetta, jolla alueidenkäytön ohjaustarve edellyttää asemakaavan laatimista. Edellytyksenä on lisäksi, että yleiskaava ohjaa riittävästi rakentamista ja muuta alueidenkäyttöä kyseisellä alueella.

Jos 1 momentissa tarkoitettu yleiskaava laaditaan pääasiallisesti yksityisen edun vaatimana ja maanomistajan tai -haltijan aloitteesta, kunta voi periä tältä yleiskaavan laatimisesta aiheutuneet kustannukset kokonaan tai osaksi. Kunta hyväksyy kaava-aluekohtaisesti perittävän maksun periaatteet ja maksun perimistavan sekä -ajan.

Yleiskaavan käytöstä rakentamisluvan perusteena ranta-alueella säädetään 73 §:ssä. Yleiskaavan käytöstä tuulivoimaloiden ja aurinkovoimaloiden rakentamisluvan perusteena säädetään 67 ja 70 §:ssä.

41 §

Yleiskaavan ja asemakaavan yhteiskäsittely

Yleiskaava ja asemakaava voidaan laatia yhtä aikaa ja hyväksyä samalla päätöksellä. Tällöin laadittavana oleva yleiskaava ohjaa asemakaavan laatimista voimassa olevan yleiskaavan sijasta.

Yleiskaavan hyväksymispäätöksessä voidaan samalla päättää alueella voimassa olevan asemakaavan kumoamisesta.

42 §

Oikeusvaikutukseton yleiskaava

Yleiskaava voidaan laatia ja hyväksyä myös siten, ettei sillä koko yleiskaavan tai sen osan alueella ole tässä laissa tarkoitettuja oikeusvaikutuksia. Tällaiseen yleiskaavaan sovelletaan kuitenkin, mitä kaavojen toteuttamisesta annetun lain 99 §:n 3 momentissa säädetään lunastamisesta.

Oikeusvaikutuksettomassa yleiskaavassa on todettava, että kyseessä on oikeusvaikutukseton yleiskaava.

43 §

Kuntien yhteinen yleiskaava

Alueidenkäytön yleispiirteiseksi ohjaamiseksi ja toimintojen yhteen sovittamiseksi kunnat voivat laatia yhteistyönä yleiskaavan (*kuntien yhteinen yleiskaava*).

44 §

Kuntien yhteisen yleiskaavan laatiminen ja hyväksyminen

Kuntien yhteisen yleiskaavan hyväksyvät kaava-alueen kuntien valtuustot. Valtuustojen on hyväksyttävä kaava kolmen kuukauden kuluessa ensimmäisestä hyväksymispäätöksestä tai hyväksymispäätökset raukeavat. Yhteinen yleiskaava katsotaan hyväksytyksi, kun viimeinen kaavaa koskeva hyväksymispäätös on tehty.

Kunnat voivat myös antaa yhteisen yleiskaavan laatimisen ja hyväksymisen maakunnan liiton, tehtävään soveltuvan muun kuntayhtymän tai kuntien muun yhteisen toimielimen

tehtäväksi sen estämättä, mitä kuntalain (410/2015) 49 §:ssä säädetään kuntien yhteistoiminnan muodoista.

Edellä 2 momentissa tarkoitettuun toimielimeen sovelletaan, mitä tässä laissa säädetään kunnasta.

45 §

Yleiskaavaa koskevien säännösten soveltaminen kuntien yhteiseen yleiskaavaan

Kuntien yhteiseen yleiskaavaan sovelletaan, mitä tässä laissa säädetään yleiskaavasta.

6 luku

Asemakaava

46 §

Asemakaavan tarkoitus

Alueidenkäytön yksityiskohtaista järjestämistä ja rakentamista varten laaditaan asemakaava, jonka tarkoituksena on osoittaa tarpeelliset alueet eri tarkoituksia varten ja ohjata rakentamista ja muuta alueidenkäyttöä paikallisten olosuhteiden, kaupunki- ja maisemakuvan, hyvän rakentamistavan, olemassa olevan rakennuskannan käytön edistämisen ja kaavan muun ohjaustavoitteen edellyttämällä tavalla.

Asemakaavan muutos voidaan laatia myös vaiheittain.

47 §

Asemakaavan laatimistarve

Kunnan on laadittava asemakaava ja pidettävä sitä ajan tasalla sitä mukaa kuin kunnan kehitys tai alueidenkäytön ohjaustarve sitä edellyttää.

Alueidenkäytön ohjaustarvetta arvioitaessa on otettava huomioon erityisesti asuntotuotannon tarve ja elinkeinoelämän toimivan kilpailun edistäminen.

48 §

Asemakaavan hyväksyminen

Asemakaavan hyväksyy kunnanvaltuusto. Valtuuston päätösvaltaa voidaan hallintosäännössä siirtää kunnanhallitukselle tai lautakunnalle.

49 §

Kiellot asemakaavaa laadittaessa

Kunta voi määrätä rakennuskiellon alueelle, jolle asemakaavan laatiminen tai muuttaminen on vireillä. Maisemaa muuttavien toimenpiteiden luvanvaraisuudesta rakennuskieltoalueella säädetään rakentamislain 53 §:ssä.

Rakennuskielto on voimassa enintään kaksi vuotta. Kunta voi kaavoituksen keskeneräisyyden vuoksi pidentää kieltoaikaa kaksi vuotta kerrallaan. Rakennuskielto voi kuitenkin kestää enintään kuusi vuotta.

Rakennuskielto on voimassa myös alueella, jolle on hyväksytty asemakaava tai asemakaavan muutos, kunnes hyväksymispäätös on saanut lainvoiman.

50 §

Asemakaavan sisältövaatimukset

Asemakaavaa laadittaessa on maakuntakaava ja yleiskaava otettava huomioon siten kuin siitä edellä säädetään.

Asemakaava on laadittava siten, että luodaan edellytykset terveelliselle, turvalliselle ja viihtyisälle elinympäristölle, palvelujen saavutettavuudelle ja liikenteen, erityisesti joukkoliikenteen, jalankulun ja pyöräliikenteen järjestämiselle. Kulttuuriympäristöä ja luonnonympäristöä tulee vaalia eikä niihin liittyviä erityisiä arvoja saa hävittää. Kaavoitettavalla alueella tai sen lähiympäristössä on oltava riittävästi puistoja, viheralueita tai muita lähivirkistykseen soveltuvia alueita. Asemakaavassa on varauduttava lisääntyviin sään ääri-ilmiöihin, tulviin ja hulevesiin.

Asemakaavalla ei saa aiheuttaa kenenkään elinympäristön laadun sellaista merkityksellistä heikkenemistä, joka ei ole perusteltua asemakaavan tarkoitus huomioon ottaen. Asemakaavalla ei myöskään saa asettaa maanomistajalle tai muulle oikeuden haltijalle sellaista kohtuutonta rajoitusta tai aiheuttaa sellaista kohtuutonta haittaa, joka kaavalle asetettavia tavoitteita tai vaatimuksia syrjäyttämättä voidaan välttää.

Jos asemakaava laaditaan alueelle, jolla ei ole yleiskaavaa tai asemakaava laaditaan yleiskaavasta poiketen, asemakaavaa laadittaessa on otettava huomioon myös, mitä yleiskaavan sisältövaatimuksista säädetään 34 §:ssä.

Jos asemakaavassa osoitetaan tuulivoimarakentamista, on noudatettava, mitä 68 §:ssä säädetään. Jos asemakaavassa osoitetaan aurinkovoimarakentamista, on noudatettava, mitä 71 §:ssä säädetään.

51 §

Asemakaavan pohjakartta

Asemakaavan on perustuttava maastoa kuvaavaan pohjakarttaan. Pohjakartan on oltava yksityiskohtaisuudeltaan ja tarkkuudeltaan riittävä.

Asemakaavaa tai sen muutosta ei saa hyväksyä, jos pohjakartta ei ole yksityiskohtaisuudeltaan tai tarkkuudeltaan riittävä tai se on siinä määrin vanhentunut, ettei sitä enää voida käyttää kaavoituksen perustana.

Vaikutuksiltaan vähäinen asemakaavan muutos voidaan kuitenkin hyväksyä pohjakartan vanhentuneisuudesta huolimatta, jollei muutos olennaisesti vaikuta alueen tai sen lähiympäristön kaavoitukseen.

52 §

Kaavoitusmittauksen valvoja

Kaavoitusmittausta valvoo kunnan viranhaltija. Kaavoitusmittauksen valvojan on oltava tehtävään soveltuvan maanmittauksen tutkinnon suorittanut diplomi-insinööri, insinööri tai teknikko.

Kunta voi vastata valvonnasta yhteistoiminnassa toisen kunnan kanssa kuntalain 49 §:n mukaisesti.

53 §

Asemakaavan pohjakartan hyväksyminen

Jos asemakaavan pohjakartta täyttää sille asetetut vaatimukset, kaavoitusmittauksen valvojan on hyväksyttävä kartta.

54 §

Yleinen alue, katualue ja liikennealue

Yleisellä alueella tarkoitetaan tässä laissa asemakaavassa katualueeksi, toriksi, liikennealueeksi, virkistysalueeksi tai näihin verrattavaksi alueeksi osoitettua kunnan, valtion tai muun julkisyhteisön toteutettavaksi tarkoitettua aluetta.

Katualue käsittää asemakaavassa osoitetun katualueen maanalaisine ja maanpäällisine sekä yläpuolisine johtoineen, laitteineen ja rakenteineen, jollei asemakaavassa ole toisin osoitettu.

Liikennealueita ovat asemakaavassa maanteitä, rautateitä, vesiväyliä, satamia ja lentokenttiä varten osoitetut alueet.

Maanteiden liikennealueita voidaan osoittaa valta-, kanta- ja seututeitä varten sekä niitä yhdistäviä ja niiden jatkeena olevia teitä varten, jotka palvelevat pääasiallisesti muuta kuin paikallista liikennettä. Maantiehen kuuluvalla jalankulun ja pyöräliikenteenväylälle voidaan osoittaa muusta liikennealueesta erillinen liikennealue, jos se on paikallisista olosuhteista johtuen perusteltua.

55 §

Asemakaavan esitystapa

Asemakaava laaditaan valtakunnallisesti yhteentoimivassa tietomallimuodossa. Asemakaava koostuu kaavakohteista ja kaavamääräyksistä. Asemakaavan kaavakohteet ja -määräykset esitetään valtakunnallisesti vakiomuotoisena kartalla.

Asemakaavassa osoitetaan alueidenkäytön ohjaustarpeen edellyttämällä tavalla:

- 1) asemakaavan ja sen eri alueiden rajat;
- 2) alueiden yleiset tai yksityiset käyttötarkoitukset;
- 3) rakentamisen määrä;
- 4) rakennusten sijoitusta ja tarvittaessa rakentamistapaa koskevat periaatteet.

Asemakaava esitetään pohjakartalla mittakaavassa 1:2 000. Asemakaava voidaan esittää myös suuremmassa tai pienemmässä mittakaavassa, jos kaavan tarkoitus ja sisältö sitä edellyttävät. Kaavan laadinnassa käytetty mittakaava on ilmoitettava kaava-asiakirjoissa.

Asemakaavassa määrätään kadun ja muun yleisen alueen nimi samoin kuin kunnanosan ja korttelien numerot. Kadun ja muun yleisen alueen nimi ja edellä mainitut numerotiedot voidaan muuttaa myös kunnan erillisellä päätöksellä siten kuin kuntalaissa säädetään kunnan päätöksenteosta.

Ympäristöministeriön asetuksella voidaan antaa tarkempia säännöksiä yhteentoimivasta tietomallimuodosta, kaavakohteiden ja -määräysten vakiomuotoisesta esitystavasta sekä 4 momentissa tarkoitettua erillisellä päätöksellä muutettujen tietojen lisäämisestä kaavaan.

56 §

Asemakaavan selostus

Asemakaavaan on liitettävä selostus, jossa esitetään kaavan tavoitteiden, eri vaihtoehtojen ja niiden vaikutusten sekä ratkaisujen perusteiden arvioimiseksi tarpeelliset tiedot.

Valtioneuvoston asetuksella voidaan antaa tarkempia säännöksiä asemakaavan selostuksesta.

57 §

Asemakaava maanalaisia tiloja varten

Jos alueidenkäytön yksityiskohtainen suunnittelu on tarpeellista vain maanalaisten tilojen rakentamista tai muuta käyttöä varten, asemakaava voidaan laatia myös vaiheittain niin, että se käsittää vain maanalaisia alueita. Alueella, jolla asemakaava käsittää vain maanalaisia tiloja, sovelletaan asemakaavoittamatonta aluetta koskevia maanpäällistä alueidenkäyttöä ohjaavia tämän lain tai muiden lakien säännöksiä.

58 §

Asemakaavamääräykset

Asemakaavassa annetaan määräyksiä, joita kaavan tarkoitus ja sen sisällölle asetettavat vaatimukset huomioon ottaen tarvitaan asemakaava-aluetta rakennettaessa tai muutoin käytettäessä. Määräykset voivat koskea myös haitallisten ympäristövaikutusten estämistä tai rajoittamista.

Jos jotakin aluetta tai rakennuskohdetta on maiseman, luonnonarvojen, rakennetun ympäristön, kulttuurihistoriallisten arvojen tai muiden erityisten ympäristöarvojen vuoksi suojeltava, asemakaavassa voidaan antaa sitä koskevia määräyksiä. Näiden määräysten on oltava maanomistajalle tai rakennuskohteen omistajalle kohtuullisia.

Asemakaavassa ei saa osoittaa luonnonsuojelulain nojalla toteutettavaksi tarkoitettuja luonnonsuojelualueita ilman Lupa- ja valvontaviraston kirjallista suostumusta. Tällaisia luonnonsuojelualueita koskevat kaavamääräykset voivat olla voimassa enintään neljä vuotta.

Asemakaavaan voidaan ottaa 2 momentin säännöksen estämättä rakennusperinnön suojelemisesta annetun lain (498/2010) 3 §:ssä tarkoitettujen kohteiden suojelemiseksi tarpeelliset määräykset. Oikeudesta korvaukseen on voimassa, mitä mainitun lain 13–15 §:ssä säädetään. Korvausvelvollinen muun kuin valtakunnallisesti merkittävän kohteen suojelun osalta on kuitenkin kunta. Kunnalle voidaan myöntää maksamiinsa korvauksiin avustusta valtion varoista talousarvion rajoissa. Mitä edellä säädetään kunnan korvausvelvollisuudesta, ei seurakuntia lukuun ottamatta koske julkisyhteisöjen ja niiden liikelaitosten omistamia rakennuskohteita.

59 §

Asemakaavan oikeusvaikutukset

Rakennuskohdetta ei saa rakentaa vastoin asemakaavaa. Muiden ympäristön muutostoinenpiteiden osalta asemakaava on otettava huomioon siten kuin jäljempänä säädetään.

Asemakaava-alueelle ei saa sijoittaa toimintoja, jotka aiheuttavat haittaa kaavassa osoitetulle muulle alueidenkäytölle. Asemakaava-alueelle ei saa myöskään sijoittaa toimintoja, jotka ovat

haitallisten tai häiriöitä aiheuttavien ympäristövaikutusten estämistä tai rajoittamista koskevien asemakaavamääräysten vastaisia.

Asemakaavassa voidaan enintään kolmen vuoden ajaksi kieltää uuden rakennuskohteen rakentaminen, jos se kaavan toteuttamisen ajoittamiseksi on tarpeen. Kunta saa erityisestä syystä pidentää kieltoaikaa enintään kolme vuotta kerrallaan. Rakennuskielto voi kuitenkin kestää enintään yhdeksän vuotta.

60 §

Asemakaavan laatimisesta perittävä korvaus

Jos asemakaava on pääasiassa yksityisen edun vaatima ja laadittu maanomistajan tai -haltijan aloitteesta, kunnalla on oikeus periä tältä kaavan laatimisesta aiheutuneet kustannukset.

61 §

Asemakaavan ajanmukaisuuden arviointi

Kunnan on seurattava asemakaavojen ajanmukaisuutta ja tarvittaessa ryhdyttävä toimenpiteisiin vanhentuneiden asemakaavojen uudistamiseksi.

Sellaisen asemakaavan alueella, joka on ollut voimassa yli 13 vuotta ja joka merkittävältä osalta on edelleen toteuttamatta, rakentamislupaa ei saa myöntää sellaisen uuden rakennuskohteen rakentamiseen, jolla on alueidenkäytön tai ympäristökuvan kannalta olennaista merkitystä, ennen kuin kunta on arvioinut asemakaavan ajanmukaisuuden. Arviointi ei kuitenkaan ole tarpeen, jos kaavan ajanmukaisuus on arvioitu viimeksi kuluneiden viiden vuoden aikana. Asemakaavan ajanmukaisuuden arviointi voidaan samalla kertaa suorittaa alueella, joka muodostaa arvioinnin kannalta tarkoituksenmukaisen kokonaisuuden.

Kunnan päätökseen, jolla asemakaavan on todettu olevan ajanmukainen, ei saa valittamalla hakea muutosta.

Edellä 2 momentissa säädettyä 13 vuoden määräaika voidaan erityisestä syystä asemakaavassa lyhentää tai pidentää. Määräaika ei kuitenkaan saa olla lyhyempi kuin viisi vuotta eikä pitempi kuin 20 vuotta.

Edellä 2 momentissa tarkoitettua 13 vuoden määräaika laskettaessa ei oteta huomioon sitä aikaa, jolloin alueella on voimassa 49 §:n 1 momentin mukainen rakennuskielto asemakaavan muuttamiseksi tai 59 §:n 3 momentin mukainen kielto.

Tarkempia säännöksiä asemakaavan ajanmukaisuuden arvioinnista voidaan antaa valtioneuvoston asetuksella.

62 §

Asemakaavan ajanmukaisuuden arvioinnin vaikutukset

Jos asemakaava todetaan arvioinnissa vanhentuneeksi, rakentamislupaa ei voida myöntää ennen asemakaavan muuttamista. Kunnan päätöksestä, jolla asemakaava todetaan vanhentuneeksi, tulee voimaan 49 §:n 1 momentissa tarkoitettu rakennuskielto asemakaavan muuttamista varten.

63 §

Ajantasa-asemakaava

Kunnan on pidettävä yhdistelmää kunnan kaikista voimassa olevista asemakaavoista (*ajantasa-asemakaava*). Ajantasa-asemakaavaan on sisällytettävä kadun ja muiden yleisten alueiden nimet sekä kunnanosan tai kortteleiden numerot sellaisina kuin ne ovat kunnan 55 §:n 4 momentin nojalla tekemällä erillisellä päätöksellä.

Kunta voi pitää yllä ajantasa-asemakaavaa rakennetun ympäristön tietojärjestelmästä annetussa laissa (431/2023) tarkoitetussa rakennetun ympäristön tietojärjestelmässä. Tietojen käsittelystä tietojärjestelmässä ja tietojen toimittamiseen tietojärjestelmään sovelletaan, mitä mainitussa laissa säädetään.

7 luku

Vähittäiskaupan suuryksiköitä koskevat erityiset säännökset

64 §

Vähittäiskaupan suuryksikkö

Vähittäiskaupan suuryksiköllä tarkoitetaan tässä laissa yli 4 000 kerrosneliömetrin suuruista vähittäiskaupan myymälää sekä sellaista myymäläkeskittymää, joka vaikutuksiltaan on verrattavissa vähittäiskaupan suuryksikköön.

65 §

Vähittäiskaupan suuryksiköiden sijoittuminen ja niitä koskevat erityiset sisältövaatimukset

Vähittäiskaupan suuryksikkö on osoitettava ensisijaisesti maakuntakaavan, yleiskaavan tai asemakaavan keskusta-alueelle. Vähittäiskaupan suuryksikkö voidaan kuitenkin osoittaa keskusta-alueen ulkopuolelle, jos sen lisäksi mitä kaavojen sisältövaatimuksissa muutoin säädetään, huolehditaan, että suunnitellulla alueidenkäytöllä ei ole merkittäviä haitallisia vaikutuksia keskusta-alueiden kaupallisiin palveluihin ja niiden kehittämiseen.

66 §

Asemakaavan oikeusvaikutukset vähittäiskaupan suuryksiköiden sijoittumiseen

Vähittäiskaupan suuryksikköä ei saa sijoittaa maakuntakaavan tai yleiskaavan keskustatoiminnoille tarkoitetun alueen ulkopuolelle, ellei alue ole asemakaavassa erityisesti osoitettu tätä tarkoitusta varten.

Mitä 1 momentissa säädetään, sovelletaan myös olemassa olevan vähittäiskaupan myymälän laajentamiseen vähittäiskaupan suuryksiköksi. Mitä 1 momentissa säädetään, sovelletaan myös vähittäiskaupan suuryksikön laajentamiseen, paitsi jos laajennus ei ole merkittävä.

8 luku

Tuulivoimarakentamista koskevat erityiset säännökset

67 §

Yleiskaavan käyttö tuulivoimalan rakentamisluvan perusteena

Yleiskaavaa voidaan käyttää suoraan tuulivoimalan rakentamisluvan perusteena rakentamislain 46 §:n 1 momentissa säädetyn estämättä niillä alueilla, joilla yleiskaavassa on siitä erikseen määrätty.

68 §

Tuulivoimarakentamista koskevan yleiskaavan erityiset sisältövaatimukset

Laadittaessa 67 §:ssä tarkoitettua tuulivoimarakentamista ohjaavaa yleiskaavaa, on sen lisäksi, mitä yleiskaavasta muutoin säädetään, huolehdittava siitä, että:

- 1) yleiskaava ohjaa riittävästi rakentamista ja muuta alueidenkäyttöä kyseisellä alueella;
- 2) suunniteltu tuulivoimarakentaminen ja muu alueidenkäyttö sopeutuu ympäristöön;
- 3) suunniteltu tuulivoimarakentaminen ei aiheuta merkittäviä haitallisia maisemavaikutuksia;
- 4) tuulivoimalan tekninen huolto ja sähkönsiirto on mahdollista järjestää.

Jos tuulivoimarakentamista ohjaava yleiskaava ei sijoitu maakuntakaavassa osoitetulle tuulivoimaloiden alueelle, tuulivoimala on sijoitettava vähintään 1 250 metrin etäisyydelle olemassa olevista asuinrakennuksista ja rakentamisluvan saaneista asuinrakennuspaikoista sekä asemakaavassa tai 40 tai 73 §:ssä tarkoitettussa yleiskaavassa osoitetuista asuinrakennuspaikoista.

Edellä 2 momentissa säädettyä vähimmäisetäisyyttä ei sovelleta, jos tuulivoimarakentamista ohjaava yleiskaava sijoittuu alueelle, jossa on voimassa tuulivoimarakentamista ohjaava yleiskaava tai asemakaava.

Edellä 2 momentissa säädettyä vähimmäisetäisyyttä ei sovelleta, jos vähintään neljältä viidesosalta sellaisista asuinrakennuksista, rakentamisluvan saaneista asuinrakennuspaikoista ja kaavassa osoitetuista asuinrakennuspaikoista, jotka sijaitsevat lähempänä kuin 1 250 metrin etäisyydellä suunnittelusta tuulivoimalasta, saadaan maanomistajan ja mahdollisen maanvuokraoikeuden haltijan suostumus. Kutakin asuinrakennusta tai asuinrakennuspaikkaa kohden annetaan vain yksi kaikkien maanomistajien ja maanvuokraoikeuden haltijoiden yhteinen suostumus.

Edellä 4 momentissa tarkoitettu suostumus voidaan antaa vasta kaavan tultua vireille. Suostumus raukeaa, jos kaavaratkaisu, johon suostumus on annettu, muuttuu kaavan valmistelun edetessä. Annettua suostumusta ei voi myöhemmin perua. Suostumus sitoo myös kiinteistön myöhempää omistajaa ja maanvuokraoikeuden haltijaa. Suostumus annetaan kunnalle, jonka on säilytettävä suostumus osana kaava-asiakirjoja.

69 §

Tuulivoimarakentamista ohjaavan yleiskaavan laatimisesta perittävä korvaus

Jos 67 §:ssä tarkoitettua tuulivoimarakentamista ohjaava yleiskaava laaditaan pääasiallisesti yksityisen edun vaatimana ja tuulivoimahankkeeseen ryhtyvän taikka maanomistajan tai -haltijan aloitteesta, kunta voi periä tältä yleiskaavan laatimisesta aiheutuneet kustannukset kokonaan tai osaksi. Kunta hyväksyy kaava-aluekohtaisesti perittävän maksun periaatteet ja maksun perimistavan sekä -ajan.

9 luku

Aurinkovoimarakentamista koskevat erityiset säännökset

70 §

Yleiskaavan käyttö aurinkovoimalan rakentamisluvan perusteena

Yleiskaavaa voidaan käyttää suoraan aurinkovoimalan rakentamisluvan perusteena rakentamislain 46 §:n 1 momentissa säädetyn estämättä niillä alueilla, joilla yleiskaavassa on siitä erikseen määrätty.

71 §

Aurinkovoimarakentamista koskevan yleiskaavan erityiset sisältövaatimukset

Laadittaessa 70 §:ssä tarkoitettua aurinkovoimarakentamista ohjaavaa yleiskaavaa, on sen lisäksi, mitä yleiskaavasta muutoin säädetään, huolehdittava siitä, että:

- 1) yleiskaava ohjaa riittävästi rakentamista ja muuta alueidenkäyttöä kyseisellä alueella;
- 2) aurinkovoimalan pinta-alasta ei osoiteta merkittävää määrää metsämaalle;
- 3) aurinkovoimarakentamista ei osoiteta ojittamattomille luonnontilaisille suoalueille;
- 4) aurinkovoimalan sähkönsiirto on mahdollista järjestää.

72 §

Aurinkovoimarakentamista ohjaavan yleiskaavan laatimisesta perittävä korvaus

Jos 70 §:n mukainen aurinkovoimarakentamista ohjaava yleiskaava laaditaan pääasiallisesti yksityisen edun vaatimana ja aurinkovoimahankkeeseen ryhtyvän taikka maanomistajan tai -haltijan aloitteesta, kunta voi periä tältä yleiskaavan laatimisesta aiheutuneet kustannukset kokonaan tai osaksi. Kunta hyväksyy kaava-aluekohtaisesti perittävän maksun periaatteet ja maksun perimistavan sekä -ajan.

10 luku

Ranta-alueita koskevat erityiset säännökset

73 §

Suunnittelutarve ranta-alueella

Meren tai vesistön ranta-alueeseen kuuluvalla rantavyöhykkeelle ei saa rakentaa rakennuskohdetta ilman asemakaavaa tai sellaista yleiskaavaa, jossa on erityisesti määrätty yleiskaavan tai sen osan käyttämisestä rakentamisluvan myöntämisen perusteena.

Mitä 1 momentissa säädetään, koskee myös ranta-alueita, jolla rakentamisen ja muun käytön suunnitteleminen pääasiassa rantaan tukeutuvan loma-asutuksen järjestämiseksi on tarpeen alueella odotettavissa olevan rakentamisen vuoksi.

Mitä 1 ja 2 momentissa säädetään, ei koske:

- 1) maa- ja metsätalouden tai kalatalouden harjoittamista varten tarpeellista rakentamista;
- 2) maanpuolustuksen tai rajavalvonnan tarpeisiin tapahtuvaa rakentamista;
- 3) merenkulun tarpeisiin tapahtuvaa rakentamista;
- 4) olemassa olevan asuinrakennuksen kanssa samaan pihapiiriin kuuluvan talousrakennuksen rakentamista;
- 5) olemassa olevan asuinrakennuksen korjaamista tai vähäistä laajentamista.

Poikkeuksen myöntämisestä 1 ja 2 momentissa säädettyistä rajoituksista säädetään rakentamislain 57 §:ssä.

74 §

Ranta-alueiden loma-asutusta koskevan yleiskaavan ja ranta-asemakaavan erityiset sisältövaatimukset

Laadittaessa yleiskaavaa tai asemakaavaa (*ranta-asemakaava*) pääasiassa loma-asutuksen järjestämiseksi ranta-alueelle on sen lisäksi, mitä yleis- tai asemakaavasta muutoin säädetään, katsottava, että:

1) suunniteltu rakentaminen ja muu alueidenkäyttö sopeutuu rantamaisemaan ja muuhun ympäristöön;

2) luonnonsuojelu, maisema-arvot, virkistystarpeet, vesiensuojelu ja vesihuollon järjestäminen sekä vesistön, maaston ja luonnon ominaispiirteet otetaan muutoinkin huomioon;

3) ranta-alueille jää riittävästi yhtenäistä rakentamatonta aluetta.

Laadittaessa kaavaa alueelle, johon kuuluu olemassa olevaa kyläaluetta, ei kyläalueella sovelleta mitä 1 momentin 3 kohdassa säädetään edellyttäen, että virkistykseen soveltuvien alueiden riittävyys otetaan huomioon.

Ranta-asemakaavasta muutoin voimassa, mitä asemakaavasta säädetään. Mitä 61 §:ssä säädetään asemakaavan ajanmukaisuuden arvioinnista, ei kuitenkaan sovelleta ranta-asemakaavaan.

75 §

Maanomistajan oikeus loma-asutuksen järjestämistä koskevan ranta-asemakaavaehdotuksen laatimiseen

Maanomistaja voi huolehtia loma-asutuksen järjestämistä koskevan asemakaavaehdotuksen laatimisesta omistamalleen ranta-alueelle. Kaavaehdotuksessa voidaan erityisestä syystä osoittaa vähäisessä määrin alueita myös vakituista asutusta ja muuta käyttötarkoitusta varten. Kaavaehdotuksen alueen on muodostettava tarkoituksenmukainen kokonaisuus.

Kunta ohjaa kaavaehdotuksen laatimista ja voi asettaa kaavaehdotusta koskevia tavoitteita ja ehtoja. Kunta vastaa siitä, että kaavan vaikutukset selvitetään 78 §:ssä tarkoitetulla tavalla. Kunta vastaa myös siitä, että kaavaehdotus laaditaan noudattaen, mitä kaavan sisältövaatimuksista, kaavan esitystavasta, kaavaan liittyvästä selostuksesta ja asemakaavan pohjakartasta säädetään. Lisäksi kunnan on huolehdittava siitä, että kaavan laatija täyttää 11 §:ssä säädettyt kelpoisuusehdot.

Kunnan ja maanomistajan on neuvoteltava ennen kaavan laatimisen aloittamista ja lisäksi ennen kaavaehdotuksen asettamista yleisesti nähtäville.

Kunnan on huolehdittava osallistumisen ja vuorovaikutuksen järjestämisestä 11 luvun mukaisesti.

Maanomistajan on toimitettava asemakaavaehdotuksen laadinnan yhteydessä syntynyt pohjakartta kunnan säilytettäväksi ja käytettäväksi osana kunnan kartta-aineistoa.

Kaavaehdotus on kunnassa käsiteltävä ilman aiheetonta viivytystä.

76 §

Yhteiskäyttöalueet ja yleiset alueet

Ranta-asemakaavassa voidaan osoittaa alueita kaava-alueen sisäistä tarvetta varten (*yhteiskäyttöalue*). Yhteiskäyttöalueiden toteuttaminen ja ylläpito kuuluu niille kiinteistöille, joiden käyttöä varten yhteiskäyttöalueet on kaavassa osoitettu. Yhteiskäyttöalueiden toteuttamisesta säädetään tarkemmin kaavojen toteuttamisesta annetun lain 75 §:ssä.

Ranta-asemakaavassa voidaan kunnan suostumuksella osoittaa alueita myös yleisiin tarpeisiin (*yleiset alueet*). Tällaisessa asemakaavassa voidaan erityisellä määräyksellä yleisten alueiden toteuttaminen määrätä maanomistajan tehtäväksi, jollei sitä ole pidettävä kohtuuttomana asemakaavasta hänelle johtuvan hyödyn vähäisyys huomioon ottaen.

77 §

Yleiskaavan laatimisesta perittävä korvaus ranta-alueella

Jos rantoja käsittelevä yleiskaava laaditaan pääasiallisesti loma-asutuksen järjestämiseksi, kunta voi periä yleiskaavan laatimiskustannukset maanomistajilta heidän kaavasta saamansa hyödyn suhteessa. Kunta hyväksyy kaava-aluekohtaisesti perittävän maksun periaatteet ja maksun perimistavan ja -ajan.

11 luku

Kaavoitusmenettely ja vaikutusten selvittäminen kaavaa laadittaessa

78 §

Vaikutusten selvittäminen kaavaa laadittaessa

Kaavan on perustuttava kaavan todennäköisesti merkittävät vaikutukset arvioivaan suunnitteluun ja sen edellyttämään tarpeelliseen tietoon ja selvityksiin. Kaavan vaikutuksia selvittäessä otetaan huomioon kaavan tehtävä ja tarkoitus. Vaikutukset on selvitettävä koko siltä alueelta, jolla niitä arvioidaan olevan.

Kaavaa laadittaessa on selvitettävä suunnitelman ja tarkasteltavien vaihtoehtojen toteuttamisen todennäköisesti merkittävät välittömät ja välilliset vaikutukset:

- 1) alue- ja yhdyskuntarakenteeseen, yhdyskunta- ja energiatalouteen sekä liikenteeseen;
- 2) ihmisten elinoloihin ja elinympäristöön sekä terveyteen ja viihtyvyyteen;
- 3) luonnon monimuotoisuuteen sekä kasvi- ja eläinlajeihin;
- 4) maa- ja kallioperään, veteen, ilmaan, ilmastoon sekä luonnonvaroihin;
- 6) maisemaan, rakennettuun ympäristöön, kaupunkikuvaan ja kulttuuriperintöön;
- 7) elinkeinoelämän toimintaedellytysten ja toimivan kilpailun kehittymiseen.

Asemakaavaa laadittaessa on lisäksi arvioitava kaavan todennäköisesti merkittävät vaikutukset rakentamisen kustannuksiin.

Jos yleis- tai asemakaavan 2 momentissa tarkoitetut vaikutukset ulottuvat toisen kunnan alueelle, kaavan vaikutuksia selvittäessä tulee olla tarpeellisessa määrin yhteydessä tähän kuntaan. Jos kaavan 2 momentissa tarkoitetut vaikutukset ulottuvat toisen maakunnan liiton alueelle, tulee vastaavasti olla yhteydessä tähän liittoon.

Kun kaava laaditaan ympäristövaikutusten arviointimenettelystä annetun lain (252/2017) 3 §:ssä tarkoitetun hankkeen toteuttamiseksi, hankkeen ympäristövaikutukset voidaan arvioida mainitun lain 3 luvun mukaisen menettelyn sijaan kaavoituksen yhteydessä. Hankkeesta vastaavan on tällöin toimitettava mainitun lain 16 ja 19 §:ssä tarkoitetut tiedot kaavan laatimisesta vastaavalle viranomaiselle. Mainitussa laissa tarkoitettu yhteysviranomaisen vastaa ympäristövaikutusten arvioinnin riittävyuden tarkistamisesta sekä ympäristövaikutusten arvioinnista annetun lain mukaisen perustellun päätelmän tekemisestä.

Jos hankkeesta vastaava on sama kuin kyseisen kaavan laatimisesta vastaava viranomainen, hankkeen ympäristövaikutusten arviointia ei voida kuitenkaan tehdä kaavan laatimisen yhteydessä.

Tarkempia säännöksiä hankkeesta vastaavan velvollisuudesta toimittaa tietoja viranomaisille sekä viranomaisten tehtävistä ja yhteistyöstä annetaan valtioneuvoston asetuksella.

79 §

Tieto vireillä olevista kaavoista

Kunnan on pidettävä yleisessä tietoverkossa tietoa kunnassa vireillä olevista kaavoista. Kunnan on pidettävä yleisessä tietoverkossa tietoa myös lähiaikoina vireille tulevista kaavoista, ellei kyse ole vähäisestä asemakaavamuutoksesta.

Maakunnan liiton on pidettävä yleisessä tietoverkossa tietoa vireillä olevista ja lähiaikoina vireille tulevista maakuntakaavoista.

80 §

Kaavan vireilletulosta ilmoittaminen ja osallistumis- ja arviointisuunnitelma

Kaavaa laativan viranomaisen on ilmoitettava kaavan vireilletulosta noudattaen, mitä kunnallisten ilmoitusten julkaisemisesta kunnassa säädetään kuntalain 108 §:ssä. Kaavoituksen vireilletulosta on lisäksi ilmoitettava sillä tavoin, että osallisilla on mahdollisuus saada tietoja kaavoituksen lähtökohdista, suunnitellusta aikataulusta sekä osallistumis- ja arviointimenettelystä. Osallisella tarkoitetaan tässä laissa alueen maanomistajaa ja sitä, jonka asumiseen, työntekoon tai muihin oloihin kaava vaikuttaa tai todennäköisesti vaikuttaa, sekä viranomaista ja yhteisöä, jonka toimialaa suunnittelussa käsitellään.

Kaavaa laativan viranomaisen on riittävän aikaisessa vaiheessa laadittava kaavan tarkoitukseen ja merkitykseen nähden tarpeellinen suunnitelma osallistumis- ja vuorovaikutusmenettelyistä sekä kaavan vaikutusten arvioinnista (*osallistumis- ja arviointisuunnitelma*). Osallistumis- ja arviointisuunnitelma voidaan liittää vireilletulosta ilmoittamiseen.

Mitä 2 momentissa säädetään, ei sovelleta vaikutukseltaan vähäiseen asemakaavan muutokseen.

Tarkempia säännöksiä kaavan vireilletulosta ilmoittamisesta sekä osallistumis- ja arviointisuunnitelmasta voidaan antaa valtioneuvoston asetuksella.

81 §

Mielipiteen esittäminen kaavaa valmisteltaessa

Kaavaa laativan viranomaisen on varattava osallisille ja kunnan jäsenille mahdollisuus mielipiteensä esittämiseen kaavaa valmisteltaessa asettamalla valmisteluaineisto yleisesti nähtävillä tai muulla sopivaksi katsottavalla tavalla.

Kaavaa laativan viranomaisen on ilmoitettava mahdollisuudesta mielipiteen esittämiseen noudattaen, mitä kunnallisten ilmoitusten julkaisemisesta kunnassa säädetään kuntalain 108 §:ssä.

Asemakaavaa ja yleiskaavaa valmisteltaessa osallisille ja kunnan jäsenille voidaan varata tilaisuus mielipiteensä esittämiseen samalla, kun ilmoitetaan niiden vireilletulosta.

Tarkempia säännöksiä osallistumisesta ja vuorovaikutuksesta kaavan valmisteluvaiheessa voidaan antaa valtioneuvoston asetuksella.

82 §

Hanketta koskevan kaavoituksen ja ympäristövaikutusten arviointimenettelyn kuulemisten yhteensovittaminen

Hankkeen toteuttamiseksi laadittavan kaavan ja hanketta koskevan ympäristövaikutusten arviointimenettelyn ollessa samanaikaisesti vireillä kuulemiset voidaan sovittaa yhteen noudattaen, mitä ympäristövaikutusten arviointimenettelystä annetun lain 22 §:ssä säädetään.

83 §

Kaavaehdotuksen tiedoksianto ja oikeus tehdä kaavaehdotuksesta muistutus

Maakunnan liiton ja kaava-alueen kuntien on annettava maakuntakaavaehdotus tiedoksi julkisella kuulutuksella noudattaen, mitä hallintolain (434/2003) 62 a §:ssä säädetään. Maakuntakaavaehdotus on kuitenkin pidettävä yleisesti nähtävillä vähintään 30 päivän ajan. Asianomaisten kuntien jäsenillä ja osallisilla on oikeus tehdä muistutus kaavaehdotuksesta. Muistutus on toimitettava maakunnan liitolle ennen nähtävilläoloajan päättymistä.

Kunnan on annettava yleiskaavaehdotus ja asemakaavaehdotus tiedoksi julkisella kuulutuksella noudattaen, mitä hallintolain 62 a §:ssä säädetään. Kaavaehdotus on kuitenkin pidettävä yleisesti nähtävillä vähintään 30 päivän ajan. Vaikutukseltaan vähäistä asemakaavan muutosta koskeva ehdotus on pidettävä yleisesti nähtävillä vähintään 14 päivän ajan. Kunnan jäsenillä ja osallisilla on oikeus tehdä muistutus kaavaehdotuksesta. Muistutus on toimitettava kunnalle ennen nähtävilläoloajan päättymistä.

Jos nähtävillä ollutta kaavaehdotusta muutetaan olennaisesti, muutettu kaavaehdotus on asetettava uudelleen nähtäville. Jos muutokset koskevat vain yksityistä etua ja niitä osallisia, joita muutokset koskevat, kuullaan erikseen, ei uudelleen nähtäville asettaminen ole tarpeen.

Kaavaa laativan viranomaisen on ilmoitettava niille muistutuksen tehneille, jotka ovat ilmoittaneet yhteystietonsa, perusteltu kannanottonsa esitettyyn mielipiteeseen.

84 §

Kaavaehdotuksesta ilmoittaminen maanomistajille ja -haltijoille

Asemakaavaehdotuksen ja 40, 67, 70 ja 73 §:ssä tarkoitetun yleiskaavaehdotuksen nähtäville asettamisesta on lähetettävä lisäksi kirjallinen ilmoitus kaavoitettavaan alueeseen kuuluvan maan kunnan tiedossa oleville omistajille ja haltijoille, joiden yhteystiedot ovat kunnan saatavilla. Ilmoitus on lähetettävä viimeistään silloin, kun kaavaehdotus annetaan tiedoksi julkisella kuulutuksella.

85 §

Viranomaisneuvottelu maakuntakaavasta

Maakunnan liiton on oltava maakuntakaavaa valmisteltaessa yhteydessä Lupa- ja valvontavirastoon sekä niihin ministeriöihin ja muihin viranomaisiin, joiden toimialaan kuuluvia valtakunnallisesti merkittäviä asioita kaavassa käsitellään.

Maakunnan liiton, Lupa- ja valvontaviraston sekä 1 momentissa tarkoitettujen ministeriöiden ja muiden viranomaisten on järjestettävä neuvottelu kaavan laadintaan liittyvien valtakunnallisten ja muiden keskeisten tavoitteiden toteuttamiseksi kaavan laadinnan riittävän aikaisessa vaiheessa, viimeistään ennen 81 §:ssä tarkoitettua kaavan valmisteluaineiston nähtäville asettamista. Lisäksi neuvottelu on järjestettävä maakuntakaavaehdotuksesta sen jälkeen, kun ehdotus on ollut yleisesti nähtävillä ja sitä koskevat muistutukset ja lausunnot on saatu. Yhteenveto kaavaehdotuksesta saaduista muistutuksista ja lausunnoista on oltava käytettävissä viranomaisneuvottelussa.

Edellä 2 momentissa tarkoitettuihin neuvotteluihin on kutsuttava ne viranomaiset, joiden toimialaan liittyviä asioita kaavassa käsitellään. Neuvotteluun on kutsuttava myös Suomen

metsäkeskus, jos kaavassa käsitellään sen toimialaan liittyviä valtakunnallisia tai merkittäviä maakunnallisia asioita. Lisäksi neuvotteluun on kutsuttava alueellinen vastuumuseo, jos kaavassa käsitellään sen toimialaan liittyviä asioita.

Tarkempia säännöksiä viranomaisneuvottelusta voidaan antaa valtioneuvoston asetuksella.

86 §

Viranomaisneuvottelu yleiskaavasta ja asemakaavasta

Kunnan on oltava yhteydessä Lupa- ja valvontavirastoon valmisteltaessa yleis- tai asemakaavaa, joka koskee vaikutuksiltaan valtakunnallisia tai merkittäviä maakunnallisia asioita tai joka on valtion viranomaisen toteuttamisvelvollisuuden kannalta tärkeä. Lupa- ja valvontaviraston ja kunnan kesken on järjestettävä neuvottelu tällaisen kaavan laadintaan liittyvien valtakunnallisten, maakunnallisten ja muiden keskeisten tavoitteiden toteamiseksi. Neuvottelu on järjestettävä kaavaa valmisteltaessa, ennen kuin kunta varaa osallisille tilaisuuden mielipiteen esittämiseen, sekä tarvittaessa sen jälkeen, kun kaavaehdotus on ollut yleisesti nähtävillä ja sitä koskevat muistutukset ja lausunnot on saatu.

Neuvotteluun on kutsuttava ne viranomaiset, joiden toimialaa asia saattaa koskea. Neuvotteluun on kutsuttava myös Suomen metsäkeskus, jos kaavassa käsitellään sen toimialaan liittyviä valtakunnallisia tai merkittäviä maakunnallisia asioita. Lisäksi neuvotteluun on kutsuttava alueellinen vastuumuseo, jos kaavassa käsitellään sen toimialaan liittyviä asioita.

Tarkempia säännöksiä viranomaisneuvottelusta voidaan antaa valtioneuvoston asetuksella.

87 §

Lausunnot maakuntakaavaehdotuksesta

Maakunnan liiton on pyydettävä maakuntakaavaehdotuksesta lausunto:

- 1) Lupa- ja valvontavirastolta;
- 2) niiltä kunnilta, joita asia koskee;
- 3) kaava-alueeseen rajoittuvien alueiden maakuntien liitoilta;
- 4) tarpeen mukaan muilta maakuntakaavan kannalta keskeisiltä viranomaisilta ja yhteisöiltä;
- 5) niiltä ministeriöiltä, joita asia koskee.

88 §

Lausunnot yleiskaavaehdotuksesta

Kunnan on pyydettävä yleiskaavaehdotuksesta lausunto:

- 1) maakunnan liitolta;
- 2) kunnalta, jonka alueidenkäyttöön kaava vaikuttaa;
- 3) tarpeen mukaan Lupa- ja valvontavirastolta;
- 4) tarpeen mukaan muilta yleiskaavan kannalta keskeisiltä viranomaisilta ja yhteisöiltä.

89 §

Lausunnot asemakaavaehdotuksesta

Kunnan on pyydettävä asemakaavaehdotuksesta lausunto:

- 1) maakunnan liitolta, jos kaava koskee maakuntakaavassa käsiteltyjä tai muutoin maakunnallisesti merkittäviä asioita;

2) Lupa- ja valvontavirastolta, jos kaava koskee valtakunnallisia alueidenkäyttötavoitteita, luonnonsuojelun, kulttuuriympäristön suojelun tai rakennussuojelun kannalta merkittävää aluetta tai kohdetta taikka maakuntakaavassa virkistys- tai suojelualueeksi varattua aluetta;

3) kunnalta, jonka alueidenkäyttöön kaava vaikuttaa;

4) tarpeen mukaan muilta viranomaisilta, joiden toimialaa asemakaavassa käsitellään, ja asemakaavan kannalta keskeisiltä yhteisöiltä.

12 luku

Asemakaavan ja yleiskaavan laatimista koskeva aloite ja asemakaavan ja yleiskaavan laatiminen yhteistyössä maanomistajan kanssa

90 §

Asemakaavan ja yleiskaavan laatimista koskeva aloite

Maanomistajalla on oikeus tehdä kunnalle perusteltu aloite asemakaavan tai 40, 67, 70 tai 73 §:ssä tarkoitettun yleiskaavan laatimiseksi tai muuttamiseksi omistamalleen alueelle.

Kunnan on päätettävä aloitteen hyväksymisestä tai hylkäämisestä monijäsenisessä toimielimessään ilman aiheetonta viivytystä ja viimeistään neljän kuukauden kuluessa aloitteen saapumisesta.

Kunnan päätökseen 2 momentissa tarkoitettussa asiassa ei saa hakea muutosta valittamalla.

91 §

Asemakaavan ja yleiskaavan laatiminen yhteistyössä maanomistajan kanssa

Kunta voi maanomistajan pyynnöstä päättää antaa asemakaavaa tai 40, 67, 70 tai 73 §:ssä tarkoitettua yleiskaavaa koskevan ehdotuksen maanomistajan laadittavaksi tämän omistamalle alueelle. Kunnan on päätettävä pyynnön hyväksymisestä tai hylkäämisestä monijäsenisessä toimielimessään.

Kunta ohjaa kaavaehdotuksen laatimista ja voi asettaa kaavaehdotusta koskevia tavoitteita ja ehtoja. Kunta vastaa siitä, että kaavan vaikutukset selvitetään 78 §:ssä tarkoitettulla tavalla. Kunta vastaa myös siitä, että kaavaehdotus laaditaan noudattaen, mitä kaavan sisältövaatimuksista, kaavan esitystavasta, kaavan liittyvästä selostuksesta ja asemakaavan pohjakartasta säädetään. Lisäksi kunnan on huolehdittava siitä, että kaavan laatija täyttää 11 §:ssä säädettyt kelpoisuusehdot. Kunta voi perustellusta syystä palauttaa kaavaehdotuksen valmisteluun tai keskeyttää valmistelun. Kunnan on päätettävä valmistelun keskeyttämisestä monijäsenisessä toimielimessään.

Kunnan ja maanomistajan on neuvoteltava ennen kaavan laatimisen aloittamista ja lisäksi ennen kaavaehdotuksen asettamista yleisesti nähtäville.

Kunnan on huolehdittava osallistumisen ja vuorovaikutuksen järjestämisestä 11 luvun mukaisesti.

Maanomistajan on toimitettava asemakaavaehdotuksen laadinnan yhteydessä syntynyt pohjakartta kunnan säilytettäväksi ja käytettäväksi osana kunnan kartta-aineistoa.

Kunnan päätökseen 1 ja 2 momentissa tarkoitetuissa asioissa ei saa hakea muutosta valittamalla.

13 luku

Merialuesuunnittelu

92 §

Merialuesuunnittelun tarkoitus ja sisältö

Merialuesuunnittelun tarkoituksena on edistää merialueen eri käyttömuotojen kestävä kehitystä ja kasvua, merialueen luonnonvarojen kestävä käyttöä sekä meriympäristön hyvän tilan saavuttamista.

Merialuesuunnittelussa on tarkasteltava eri käyttömuotojen tarpeita ja pyrittävä sovittamaan ne yhteen. Tarkasteltavia käyttömuotoja ovat erityisesti energia-alat, meriliikenne, kalastus ja vesiviljely, matkailu, virkistyskäyttö sekä ympäristön ja luonnon säilyttäminen, suojele ja parantaminen. Merialuesuunnittelussa on kiinnitettävä huomiota merialueen ominaispiirteisiin sekä maan ja meren vuorovaikutukseen. Lisäksi on kiinnitettävä huomiota maanpuolustuksen tarpeisiin.

93 §

Merialuesuunnitelman laatiminen ja hyväksyminen

Merialuesuunnitelma laaditaan aluevesille ja talousvyöhykkeelle. Merialuesuunnitelman laatimisesta ja hyväksymisestä vastaavat ne maakuntien liitot, joiden alueeseen kuuluu aluevesiä. Maakuntien liittojen on valmistettava merialuesuunnitelma yhteistyössä. Merialuesuunnitelmat on sovittava yhteen.

Tarkemmat säännökset merialuesuunnitelman esitystavasta sekä merialuesuunnitelmien lukumääristä, suunnittelualueista ja määrärajoista annetaan valtioneuvoston asetuksella.

94 §

Osallistuminen ja lausunnot

Maakuntien liittojen on järjestettävä merialuesuunnitelman valmistelu siten, että viranomaisilla ja yhteisöillä, joiden toimialaa suunnittelussa käsitellään, on mahdollisuus osallistua suunnitelman valmisteluun. Maakuntien liittojen on pyydettävä lausunto niiltä viranomaisilta ja yhteisöiltä, joiden toimialaan tai tehtäviin suunnitelma olennaisesti liittyy. Ulkoministeriöltä on pyydettävä lausunto talousvyöhykkeen osalta.

Muille kuin 1 momentissa tarkoitetuille tahoille on varattava mahdollisuus tutustua valmisteluaineistoon sekä esittää siitä mielipiteensä julkaisemalla asiaa koskeva ilmoitus yleisessä tietoverkossa. Mielipiteiden esittämiselle on varattava vähintään 30 päivää.

95 §

Merialuesuunnitelmasta tiedottaminen

Maakuntien liittojen on tiedotettava hyväksytystä merialuesuunnitelmasta ja sen perusteluista yleisessä tietoverkossa. Tieto hyväksytystä merialuesuunnitelmasta on lähetettävä valmisteluun osallistuneille viranomaisille ja yhteisöille. Merialuesuunnitelman on oltava kaikkien saatavilla yleisessä tietoverkossa.

Maakuntien liittojen on toimitettava hyväksytty merialuesuunnitelma ja siihen tehdyt muutokset viipymättä tiedoksi ympäristöministeriöön.

14 luku

Kansallinen kaupunkipuisto

96 §

Kansallinen kaupunkipuisto

Kaupunkimaiseen ympäristöön kuuluvan alueen kulttuuri- tai luonnonmaiseman kauneuden, luonnon monimuotoisuuden, historiallisten ominaispiirteiden tai siihen liittyvien kaupunkikuvallisten, sosiaalisten, virkistyksellisten tai muiden erityisten arvojen säilyttämiseksi ja hoitamiseksi voidaan perustaa kansallinen kaupunkipuisto.

Kansalliseen kaupunkipuistoon voidaan osoittaa alueita, jotka kaavassa on osoitettu puistoksi, virkistys- tai suojelualueeksi, arvokkaaksi maisema-alueeksi tai muuhun kansallisen kaupunkipuiston tarkoituksen kannalta sopivaan käyttöön.

Kansalliseen kaupunkipuistoon osoitetaan ensi sijassa kunnan, valtion tai muun julkisyhteisön omistuksessa olevia alueita. Muita alueita puistoon voidaan osoittaa maanomistajan suostumuksella.

97 §

Kansallisen kaupunkipuiston perustaminen

Kansallisen kaupunkipuiston perustamisesta päättää ympäristöministeriö.

Kansallinen kaupunkipuisto voidaan perustaa kunnan hakemuksesta. Kunnan on pidettävä hakemusta koskevaa luonnosta ja muita valmisteluasiakirjoja yleisesti nähtävillä 30 päivän ajan ja ilmoitettava nähtävillä olemisesta noudattaen, mitä kunnallisten ilmoitusten julkaisemisesta kunnassa säädetään kuntalain 108 §:ssä.

Kunnan on varattava osallisille ja kunnan jäsenille tilaisuus mielipiteen esittämiseen hakemusta koskevasta luonnoksesta. Kunnan on toimitettava esitetyt mielipiteet ja niitä koskeva kannanotto hakemuksen liitteenä ympäristöministeriölle.

98 §

Kansallista kaupunkipuistoa koskevat määräykset

Kansallisen kaupunkipuiston perustamispäätökseen voidaan ottaa kunnan hakemuksen mukaisia alueen olennaisten arvojen säilyttämiseksi tarpeellisia määräyksiä. Muut alueen hoidon ja käytön kannalta tarpeelliset määräykset annetaan kansallista kaupunkipuistoa koskevassa hoito- ja käyttösuunnitelmassa, jonka kunta laatii.

Hoito- ja käyttösuunnitelma on valmisteltava vuorovaikutuksessa niiden kanssa, joiden oloihin asia saattaa huomattavasti vaikuttaa. Lisäksi kunnan on pidettävä hoito- ja käyttösuunnitelmaa koskeva luonnos yleisesti nähtävillä 30 päivän ajan ja ilmoitettava nähtävillä olemisesta noudattaen, mitä kunnallisten ilmoitusten julkaisemisesta kunnassa säädetään kuntalain 108 §:ssä. Osallisille ja kunnan jäsenille on varattava tilaisuus mielipiteen esittämiseen luonnoksesta.

Hoito- ja käyttösuunnitelman hyväksyy ympäristöministeriö.

Kansalliseen kaupunkipuistoon kuuluvan alueen kaavoituksessa ja muussa alueeseen vaikuttavassa suunnittelussa ja päätöksenteossa on otettava huomioon puistoa koskevat määräykset.

99 §

Kansallisen kaupunkipuiston lakkauttaminen tai määräysten muuttaminen

Kansallinen kaupunkipuisto voidaan lakkauttaa tai sen rajausta muuttaa, jos alueen arvo on olennaisesti vähentynyt tai jos yleisen edun kannalta erittäin tärkeän hankkeen tai suunnitelman toteuttaminen sitä edellyttää.

Mitä 97 §:ssä säädetään kansallisen kaupunkipuiston perustamisesta ja 98 §:ssä kansallista kaupunkipuistoa koskevista määräyksistä, sovelletaan myös puiston lakkauttamiseen ja määräysten muuttamiseen.

15 luku

Valtion rajat ylittävät ympäristövaikutukset

100 §

Suomen alueelle laadittavaan kaavaan liittyvä ilmoitus- ja neuvotteluvollisuus

Jos tämän lain mukaan laadittavan kaavan toteuttamisella on todennäköisesti merkittäviä ympäristövaikutuksia toisen Euroopan unionin jäsenvaltion alueelle, Suomen ympäristökeskuksen on huolehdittava tiettyjen suunnitelmien ja ohjelmien ympäristövaikutusten arvioinnista annetun Euroopan parlamentin ja neuvoston direktiivin 2001/42/EY 7 artiklassa säädetystä ilmoitusmenettelystä ja neuvottelujen käymisestä kaavan toteuttamisen todennäköisesti merkittävistä ympäristövaikutuksista toisen jäsenvaltion kanssa.

Jos 1 momentissa tarkoitettuja merkittäviä ympäristövaikutuksia todennäköisesti aiheutuu Suomea velvoittavan kansainvälisen sopimuksen osapuolena olevan valtion alueelle tai merkittävien ympäristövaikutusten kohteena oleva valtio sitä pyytää, Suomen ympäristökeskuksen on vastaavasti huolehdittava ilmoitus- ja neuvottelutehtävästä kyseisen valtion kanssa.

101 §

Suomen alueelle laadittavaan kaavaan liittyvä ilmoitus- ja neuvottelumenettely

Jos valmisteltavana olevan kaavan toteuttamisella voi olla todennäköisesti merkittäviä ympäristövaikutuksia toisen valtion alueelle, kaavoituksesta vastaavan viranomaisen tulee viipymättä toimittaa ilmoitus kaavoituksen vireille tulosta Suomen ympäristökeskukselle. Ilmoitukseen on liitettävä osallistumis- ja arviointisuunnitelma sekä käytettävissä oleva kaavan valmisteluaineisto.

Jos Suomen ympäristökeskus katsoo, että kaavan toteuttamisella on todennäköisesti merkittäviä ympäristövaikutuksia toisen valtion alueelle, tai jos todennäköisesti merkittävien ympäristövaikutusten kohteena oleva valtio sitä pyytää, Suomen ympäristökeskuksen on ilmoitettava vaikutusten arvioinnista ja toimitettava osallistumis- ja arviointisuunnitelma sekä 1 momentissa tarkoitettu valmisteluaineisto kaavan toteuttamisen ympäristövaikutusten toteamiseksi toiselle valtiolle. Toiselle valtiolle toimitettavaa aineistoa on kaavan laatimisen edetessä täydennettävä kaavaselostuksella sen valmistuttua. Suomen ympäristökeskuksen on toimitettava toiselle valtiolle annettava ilmoitus tiedoksi ulkoministeriölle.

Kaavan toteuttamisesta toisen valtion alueelle aiheutuvat todennäköisesti merkittävät ympäristövaikutukset kuvaava aineisto on tarvittaessa riittävältä osin käännettävä vastaanottavan valtion viralliselle kielelle. Käännösten kustannuksista vastaa kaavan laatimisesta vastaava viranomainen.

Jos valtio, jolle aineisto on toimitettu, 30 päivän kuluessa ilmoituksen saamisesta ilmoittaa haluavansa neuvotella asiasta, Suomen ympäristökeskuksen on aloitettava neuvottelut

laadittavan kaavan toteuttamisen aiheuttamista todennäköisistä rajat ylittävistä merkittävistä ympäristövaikutuksista. Neuvotteluissa sovitaan järjestelyistä, joita noudatetaan annettaessa viranomaisille sekä yleisölle tilaisuus esittää kohtuullisessa ajassa mielipiteensä siinä valtiossa, johon kohdistuu todennäköisesti merkittäviä ympäristövaikutuksia.

Kaavaa laadittaessa on otettava huomioon valtioiden välisten neuvottelujen tulokset.

Tarkempia säännöksiä ilmoitus- ja neuvottelumenettelystä voidaan antaa valtioneuvoston asetuksella.

102 §

Ilmoittaminen toiselle valtiolle kaavan hyväksymisestä

Kaavan laatineen viranomaisen on viipymättä ilmoitettava 101 §:ssä tarkoitetun kaavan hyväksymisestä Suomen ympäristökeskukselle sekä toimitettava tälle hyväksytty kaava ja kaavaselostus. Kaavaselostukseen on liitettävä myös selvitys siitä, miten toisen valtion kanssa käytyjen neuvottelujen tulokset on otettu kaavassa huomioon. Suomen ympäristökeskuksen on ilmoitettava kaavan hyväksymisestä ja toimitettava mainitut asiakirjat valtiolle, jonka kanssa on käyty 101 §:n mukaiset neuvottelut.

16 luku

Pakkokeinot ja seuraamukset

103 §

Määräys suunnitteluvuorituksen toteuttamiseksi

Jos kunta ei huolehdi tässä laissa säädetyn mukaisesti asemakaavan tai yleiskaavan laatimisesta tai pitämisestä ajan tasalla ja on ilmeistä, että se vaikeuttaa laissa alueidenkäytön suunnittelulle asetettujen tavoitteiden toteuttamista, ympäristöministeriö voi asettaa määräajan, jonka kuluessa kunnan on hyväksyttävä asemakaava tai yleiskaava.

Ympäristöministeriön on ennen 1 momentissa tarkoitetun määräyksen antamista neuvoteltava kunnan kanssa ja pyydettävä kunnalta lausunto asiasta.

Jos kunta ei noudata 1 momentissa tarkoitettua määräystä, ympäristöministeriö voi velvoittaa kunnan siihen uhkasakolla.

Mitä edellä tässä pykälässä säädetään kunnasta, sovelletaan myös maakunnan liittoon, jos se ei huolehdi maakuntakaavan laatimisesta tai sen pitämisestä ajan tasalla.

Kun ympäristöministeriö on antanut 1 momentissa tarkoitetun määräyksen asemakaavan tai yleiskaavan laatimisesta, määräyksen tarkoittamalla alueella on voimassa rakennuskielto ja rakentamislain 53 §:ssä tarkoitettu toimenpiderajoitus.

104 §

Määräys valtakunnallisen alueidenkäyttötavoitteen toteuttamiseksi

Jos edellytysten luominen valtakunnallisen alueidenkäyttötavoitteen toteuttamiseksi on yleisen edun kannalta erittäin tärkeää eikä maakuntakaavassa, yleiskaavassa tai asemakaavassa ole osoitettu tavoitteen toteuttamiseksi tarvittavaa ratkaisua, valtioneuvosto voi yleisistunnossaan päättää määräajasta, jonka kuluessa maakunnan liiton tai kunnan on hyväksyttävä kaava, jossa on tavoitteen toteuttamiseksi tarvittava ratkaisu. Tällöin valtio vastaa kunnalle tai maakunnan liitolle päätöksen noudattamisesta aiheutuvista kaavoituskustannuksista.

Edellä 1 momentissa tarkoitetun päätöksen valmistelusta vastaa ympäristöministeriö. Ympäristöministeriön on ennen päätöksen antamista neuvoteltava maakunnan liiton, kunnan ja niiden muiden viranomaisten kanssa, joita asia koskee, sekä pyydettävä näiltä lausunto asiasta.

Jos maakunnan liitto tai kunta ei noudata 1 momentissa tarkoitettua päätöstä, valtioneuvosto voi yleisistunnossaan velvoittaa maakunnan liiton tai kunnan siihen uhkasakolla.

105 §

Uhkasakko ja teettämisuhka

Jos joku ryhtyy toimiin kaavan, rakennuskiellon tai 73 §:n 1 tai 2 momentissa säädetyn vastaisesti, kunnan rakennusvalvontaviranomainen voi päätöksellään velvoittaa niskoittelijan määräajassa oikaisemaan sen, mitä on tehty.

Viranomaisen antamaa määräystä voidaan tehostaa uhkasakolla tai uhalla, että määrätty toimenpide teetetään laiminlyöjän kustannuksella.

Uhkasakosta ja teettämisuhasta säädetään uhkasakkolaissa (1113/1990).

17 luku

Kaavan ja muun päätöksen tiedoksiantoa koskevat säännökset

106 §

Valtakunnallisia alueidenkäyttötavoitteita koskevan päätöksen tiedoksianto

Valtioneuvoston 19 §:ssä tarkoitettu päätös valtakunnallisista alueidenkäyttötavoitteista annetaan tiedoksi julkisella kuulutuksella noudattaen, mitä hallintolain 62 a §:ssä säädetään.

107 §

Kaavan hyväksymispäätöksen tiedoksianto

Kaavan hyväksymistä koskeva päätös annetaan tiedoksi kunnan jäsenille, asianosaisille ja muille valitukseen oikeutetuille noudattaen, mitä kuntalain 140 §:ssä säädetään päätöksen tiedoksiannosta kunnan jäsenelle.

108 §

Ilmoittaminen kaavan hyväksymisestä

Kaavan hyväksymistä koskevasta päätöksestä on viipymättä lähetettävä tieto niille viranomaisille, kunnan jäsenille sekä muistutuksen tekijöille, jotka kaavan nähtävillä ollessa ovat sitä kirjallisesti pyytäneet ja samalla ilmoittaneet yhteystietonsa. Jos kirjelmässä, jossa pyyntö on esitetty, on useita allekirjoittajia, voidaan tieto kaavan hyväksymisestä lähettää vain ensimmäiselle allekirjoittajalle. Ensimmäinen allekirjoittaja vastaa tiedon toimittamisesta muille allekirjoittaneille.

Kunnan on lähetettävä viivytyksettä yleiskaavan ja asemakaavan hyväksymistä koskeva päätös sekä kaavakartta ja -selostus tiedoksi Lupa- ja valvontavirastolle. Lisäksi on lähetettävä jäljennös annetuista lausunnoista ja muistutuksista, jollei niitä ole hyväksymistä koskevassa päätöksessä riittävästi selostettu.

Maakunnan liiton on lähetettävä viivytyksettä maakuntakaavan hyväksymistä koskeva päätös sekä kaavakartta ja -selostus niille ministeriöille, joita kaava koskee, sekä Lupa- ja valvontavirastolle, Maanmittauslaitokselle, maakuntakaava-alueeseen rajoittuvien alueiden maakuntien liitoille, maakuntakaava-alueen kunnille ja rakennusvalvontaviranomaisille sekä tarpeen mukaan muille viranomaisille.

Mitä 2 ja 3 momentissa säädetään, ei sovelleta, jos asiakirjat ovat edellä tarkoitettujen viranomaisten saatavilla rakennetun ympäristön tietojärjestelmästä. Tällöinkin kunnan ja maakunnan liiton on kuitenkin lähetettävä viipymättä tieto kaavan hyväksymistä koskevasta päätöksestä edellä tarkoitetuille viranomaisille.

109 §

Rakennuskieltoa, rakentamisrajoitusta ja toimenpiderajoitusta koskevan päätöksen tiedoksianto

Edellä 28 §:n 2 momentissa tarkoitettua rakentamisrajoitusta, 33 §:n 1 momentissa tarkoitettua rakennuskieltoa ja toimenpiderajoitusta sekä 49 §:n 1 momentissa tarkoitettua rakennuskieltoa koskeva päätös annetaan tiedoksi kunnan jäsenille sekä asianosaisille ja muille valitukseen oikeutetuille noudattaen, mitä kuntalain 140 §:ssä säädetään päätöksen tiedoksiannosta kunnan jäsenelle.

18 luku

Muutoksenhaku

110 §

Muutoksenhaku kaavan hyväksymispäätökseen

Kaavan hyväksymistä koskevaan päätökseen saa hakea muutosta valittamalla hallintotuomioistuimeen kunnallisvalituksin noudattaen, mitä kuntalaissa säädetään.

Asuntorakentamisen tai elinkeinoelämän toimintaedellytysten kannalta taikka muutoin yhteiskunnallisesti merkittäväksi katsottavaa asemakaavaa koskeva valitus on käsiteltävä hallintotuomioistuimessa kiireellisenä suhteessa muihin tämän lain mukaisia kaava-asioita ja rakentamislain mukaisia lupa-asioita koskeviin valituksiin.

Jos hankkeen ympäristövaikutukset on arvioitu siten kuin 78 §:n 5 momentissa säädetään, kaavaa koskevassa valituksessa ei saa vedota siihen, että hanketta koskeva ympäristövaikutusten arviointi on suoritettu puutteellisesti. Valitusoikeudesta arvioinnin puuttumisen tai puutteellisuuden perusteella säädetään ympäristövaikutusten arviointimenettelystä annetun lain 34 §:ssä.

111 §

Uusiutuvan energiantuotannon ja ydinvoiman kannalta merkittävää kaavaa koskevan valituksen käsittely kiireellisenä

Uusiutuvan energiantuotannon tai ydinvoiman kannalta merkittäväksi katsottavaa asemakaavaa koskeva valitus, 67 §:ssä tarkoitettua tuulivoimarakentamista ohjaavaa yleiskaavaa koskeva valitus ja 70 §:ssä tarkoitettua aurinkovoimarakentamista ohjaavaa yleiskaavaa koskeva valitus on käsiteltävä hallintotuomioistuimessa kiireellisenä suhteessa

muihin tämän lain mukaisia kaava-asioita ja rakentamislain mukaisia lupa-asioita koskeviin valituksiin.

112 §

Muutoksenhaku muuhun viranomaisen päätökseen

Muutosta tämän lain mukaiseen muuhun kuin kaavan hyväksymistä koskevaan päätökseen saa hakea valittamalla hallintotuomioistuimeen noudattaen, mitä oikeudenkäynnistä hallintoasioissa annetussa laissa (808/2019) säädetään.

113 §

Valitusoikeus maakuntakaavan ja yleiskaavan hyväksymistä koskevasta päätöksestä

Valitusoikeudesta maakuntakaavan ja yleiskaavan hyväksymistä koskevaan päätökseen säädetään kuntalain 137 §:ssä. Sen lisäksi viranomaisella on toimialaansa kuuluvissa asioissa oikeus valittaa maakuntakaavan ja yleiskaavan hyväksymistä koskevasta päätöksestä. Valitusoikeus on myös maakunnan liitolla ja kunnalla, joiden alueella kaavassa osoitetulla alueidenkäytöllä on vaikutuksia sekä rekisteröidyllä paikallisella tai alueellisella yhteisöllä toimialaansa kuuluvissa asioissa toimialueellaan. Valitusoikeus on myös Suomen metsäkeskuksella toimialaansa kuuluvissa asioissa, jos kyse on vaikutuksiltaan valtakunnallisesta tai merkittävästä maakunnallisesta asiasta. Valitusoikeus on myös alueellisella vastuumuseolla toimialaansa kuuluvissa asioissa toimialueellaan.

Maakuntakaavan hyväksymistä koskevasta päätöksestä on valitusoikeus myös rekisteröidyllä valtakunnallisella yhteisöllä, jos kyse on valtakunnallisten alueidenkäyttötavoitteiden vastaisuudesta.

Muilla kuin kunnalla ei ole oikeutta valittaa hallinto-oikeuden päätöksestä, jolla hallinto-oikeus on kumonnut yleiskaavan hyväksymistä koskevan päätöksen. Maanomistajalla on kuitenkin oikeus valittaa hallinto-oikeuden päätöksestä, jolla hallinto-oikeus on kumonnut 40, 67, 70 tai 73 §:ssä tarkoitetun yleiskaavan hyväksymistä koskevan päätöksen. Muilla kuin maakunnan liitolla tai kunnalla ei ole oikeutta valittaa hallinto-oikeuden päätöksestä, jolla hallinto-oikeus on kumonnut maakuntakaavan hyväksymistä koskevan päätöksen.

114 §

Valitusoikeus asemakaavan hyväksymistä koskevasta päätöksestä

Valitusoikeus sellaisesta asemakaavasta, joka laaditaan voimassa olevan yleiskaavan alueelle yleiskaavan ohjausvaikutuksesta poikkeamatta, on niillä, joiden oikeuteen, velvollisuuteen tai etuun päätös välittömästi vaikuttaa. Jos asemakaava laaditaan alueelle, jolla ei ole voimassa yleiskaavaa tai yleiskaavan ohjausvaikutuksesta poiketen, valitusoikeuteen sovelletaan mitä kuntalain 137 §:ssä säädetään.

Sen lisäksi viranomaisella on toimialaansa kuuluvissa asioissa oikeus valittaa asemakaavan hyväksymistä koskevasta päätöksestä. Valitusoikeus on myös maakunnan liitolla ja kunnalla, joiden alueella kaavassa osoitetulla alueidenkäytöllä on vaikutuksia. Valitusoikeus on myös Suomen metsäkeskuksella toimialaansa kuuluvissa asioissa, jos kyse on vaikutuksiltaan valtakunnallisesta tai merkittävästä maakunnallisesta asiasta. Valitusoikeus on myös alueellisella vastuumuseolla toimialaansa kuuluvissa asioissa toimialueellaan.

Valitusoikeus asemakaavan hyväksymistä koskevasta päätöksestä on myös rekisteröidyllä paikallisella tai alueellisella yhteisöllä toimialaansa kuuluvissa asioissa toimialueellaan, jos

yhteisö on tehnyt 83 §:n 2 momentissa tarkoitetun muistutuksen kaavaehdotuksesta. Yhteisöllä on kuitenkin aina valitusoikeus, jos:

1) asemakaavaehdotusta on muutettu yhteisölle epäedullisempaan suuntaan nähtävilläoloajan jälkeen;

2) valitus perustuu siihen, että asemakaavan laatimisessa tai hyväksymisessä on tapahtunut menettelyvirhe; tai

3) kyse on sellaisen asemakaavan hyväksymisestä, jonka toteuttamisella on todennäköisesti merkittäviä ympäristövaikutuksia siten, että se edellyttää ympäristövaikutusten arviointimenettelystä annetussa laissa tarkoitettua arviointimenettelyä.

Muilla kuin kunnalla ja maanomistajalla ei ole oikeutta valittaa hallinto-oikeuden päätöksestä, jolla hallinto-oikeus on kumonnut asemakaavan hyväksymistä koskevan päätöksen.

19 luku

Kaavan ja muun päätöksen voimaantuloa koskevat säännökset

115 §

Kaavan voimaantulo

Kaava tulee voimaan, kun hyväksymispäätös on saanut lainvoiman. Voimaantulosta on tiedotettava viivytyksettä noudattaen, mitä kuntalain 108 §:ssä säädetään.

116 §

Rakennuskiellon, rakentamisrajoituksen ja toimenpiderajoituksen voimaantulo

Edellä 28 §:n 2 momentissa tarkoitettu rakentamisrajoitus, 33 §:n 1 momentissa tarkoitettu rakennuskielto ja toimenpiderajoitus sekä 49 §:n 1 momentissa tarkoitettu rakennuskielto tulevat voimaan, kun päätös on saanut lainvoiman. Voimaantulosta on tiedotettava viivytyksettä noudattaen, mitä kuntalain 108 §:ssä säädetään.

Asemakaavan hyväksymisestä johtuva 49 §:n 3 momentissa tarkoitettu rakennuskielto ja siihen liittyvä rakentamislain 53 §:ssä tarkoitettu toimenpiderajoitus tulevat kuitenkin voimaan kaavan hyväksymistä koskevalla päätöksellä.

117 §

Määräys kaavan täytäntöönpanosta ennen hyväksymispäätöksen lainvoimaisuutta

Maakuntahallitus voi 115 §:ssä säädetystä poiketen määrätä muutoksenhakuajan kuluttua maakuntakaavan täytäntöön pantavaksi ennen kuin se on saanut lainvoiman. Kunnanhallitus voi 115 §:ssä säädetystä poiketen määrätä muutoksenhakuajan kuluttua yleiskaavan ja asemakaavan täytäntöön pantavaksi ennen kuin hyväksymispäätös on saanut lainvoiman kaava-alueen siltä osalta, johon valitusten ei voida katsoa kohdistuvan. Muutoksenhakuviranomainen voi kieltää päätöksen täytäntöönpanon.

Edellä 1 momentissa tarkoitettu määräys on annettava viivytyksettä tiedoksi valittajille ja muutoksenhakuviranomaiselle. Määräyksestä on myös tiedotettava noudattaen, mitä kuntalain 108 §:ssä säädetään.

118 §

Määräys rakennuskiellon, rakentamisrajoituksen ja toimenpiderajoituksen täytäntöönpanosta ennen päätöksen lainvoimaisuutta

Edellä 28 §:n 2 momentissa tarkoitettua rakentamisrajoitusta, 33 §:n 1 momentissa tarkoitettua rakennuskieltoa ja toimenpiderajoitusta sekä 49 §:n 1 momentissa tarkoitettua rakennuskieltoa koskevassa päätöksessä voidaan määrätä päätös täytäntöön pantavaksi ennen kuin se on saanut lainvoiman. Muutoksenhakuviranomaisen voi kieltää päätöksen täytäntöönpanon.

Määräyksestä on tiedotettava noudattaen, mitä kuntalain 108 §:ssä säädetään.

20 luku

Erinäiset säännökset

119 §

Muutoksenhaun yhteydessä kaavaan tehtävät muutokset

Muutoksenhakuviranomaisen voi tehdä kaavaan oikaisunluonteisia korjauksia.

Muutoksenhakuviranomaisen voi kunnan tai maakunnan liiton suostumuksella tehdä kaavaan myös vähäisiä tarkistuksia, jos tarkistuksilla ei ole vaikutusta muiden kuin tarkistuksiin suostuneiden etuun tai oikeuteen.

120 §

Hallinto-oikeuden päätöksen tiedoksianto

Hallinto-oikeuden päätös 110 §:ssä tarkoitettussa asiassa annetaan tiedoksi julkisella kuulutuksella noudattaen, mitä hallintolain 62 a §:ssä säädetään.

121 §

Kaavan muuttaminen ja kumoaminen

Mitä tässä laissa säädetään kaavan laatimisesta, sovelletaan myös kaavaa muutettaessa ja kumottaessa.

122 §

Viranomaisen tarkastusoikeus ja oikeus töiden suorittamiseen toisen alueella

Kaavoituksesta vastaavalla viranomaisella tai tämän määräämällä on muualla kuin pysyväisluonteiseen asumiseen käytettävissä tiloissa tämän lain täytäntöönpanoa varten oikeus:

- 1) kulkea toisen alueella;
- 2) tehdä tarkastuksia ja tutkimuksia;
- 3) suorittaa mittauksia ja ottaa näytteitä;
- 4) asettaa alueelle tilapäisiä merkkejä 2 ja 3 kohdassa tarkoitettujen toimenpiteiden yhteydessä.

Toimenpiteiden yhteydessä asetettua merkkiä ei saa luvatta poistaa, siirtää tai vahingoittaa. Jollei merkkiä ole tarkoitettu ainoastaan lyhytaikaiseksi, se on sijoitettava siten, ettei se haittaa sanottavasti kiinteistön käyttämistä eikä aiheuta vältettävissä olevaa ympäristön rumentumista.

Edellä tässä pykälässä tarkoitettuja oikeuksia on käytettävä mahdollisimman vähäistä haittaa aiheuttaen ja siten, ettei alueen omistajan tai haltijan kotirauha tai yksityisyyden suoja vaarannu.

Edellä 1 momentissa tarkoitettua tarkastusta toimitettaessa on noudatettava, mitä tarkastuksesta hallintolain 39 §:ssä säädetään. Liikkumisesta toisen pihapiirissä tai vastaavalla alueella on ilmoitettava etukäteen kiinteistön omistajalle tai haltijalle, ellei se ole ilmeisen tarpeetonta.

123 §

Viranomaisen tiedonsaantioikeus

Ympäristöministeriöllä, Suomen ympäristökeskuksella, Lupa- ja valvontavirastolla ja elinvoimakeskuksella on oikeus saada kunnilta, maakuntien liitoilta ja muilta viranomaisilta maksutta näillä olevia alueidenkäytön ja rakennetun ympäristön seurannan kannalta tarpeellisia tietoja sekä tämän lain mukaista valvonta- ja muuta viranomaistehtävää varten tarpeellisia asiakirjoja.

124 §

Tietojen saaminen Verohallinnolta

Kunnalla ja maakunnan liitolla on oikeus salassapitosäännösten estämättä saada pyynnöstä Verohallinnolta tähän lakiin perustuvan viranomaistehtävän hoitamiseksi ja tämän lain mukaisiin hallintoasioihin liittyvien tiedoksiantojen toimittamiseksi seuraavat Verohallinnolla olevat tarpeelliset tiedot:

- 1) kuolinpesän asianhoitajan tai muun yhteyshenkilön nimi ja yhteystiedot;
- 2) kiinteistön omistajan nimi ja yhteystiedot;
- 3) kiinteistön haltijan nimi ja yhteystiedot.

Kunnalla ja maakunnan liitolla on oikeus saada edellä mainitut tiedot maksutta.

125 §

Suhde muuhun lainsäädäntöön

Kaavaa laadittaessa ja hyväksyttäessä on tämän lain lisäksi noudatettava luonnonsuojelulain 5 lukua ja muinaismuistolain (295/1963) 13 §:ää. Muuta viranomaispäätöstä tehtäessä on tämän lain lisäksi noudatettava luonnonsuojelulakia ja muinaismuistolakia.

Laadittaessa kaavaa saaristoalueelle on sen lisäksi, mitä tässä laissa säädetään, otettava huomioon saariston kehittämisen edistämisestä annetun lain (494/1981) 2 §:ssä säädetyt tavoitteet.

126 §

Viittaus rikoslakiin

Rangaistus ympäristön turmelemisesta, törkeästä ympäristön turmelemisesta, ympäristörikkomuksesta ja tuottamuksellisesta ympäristön turmelemisesta säädetään rikoslain (39/1889) 48 luvun 1–4 §:ssä ja rakennussuojelurikoksesta 6 §:ssä.

21 luku

Voimaantulo- ja siirtymäsäännökset

127 §

Voimaantulo

Tämä laki tulee voimaan päivänä kuuta 20.
Tämän lain 111 § on voimassa 31 päivään joulukuuta 2032.

128 §

Vireillä olevia kaavoja koskeva siirtymäsäännös

Kaavaa, joka on asetettu ehdotuksena julkisesti nähtäville ennen tämän lain voimaantuloa, laadittaessa ja hyväksyttäessä sekä tällaisen kaavan hyväksymispäätöstä koskevassa muutoksenhaussa noudatetaan tämän lain voimaan tullessa voimassa olleita säännöksiä.

129 §

Kaavojen esitystapaa koskeva siirtymäsäännös

Kunta ja maakunnan liitto voivat yksittäisen kaavan laatimisen ja hyväksymisen osalta soveltaa tämän lain 24, 35 ja 55 §:n sijasta maankäyttö- ja rakennuslain muuttamisesta annetun lain (432/2023) voimaan tullessa voimassa olleita alueidenkäyttölain (132/1999) 29, 40 ja 55 §:ää vuoden 2028 loppuun.

130 §

Voimassa olevia kaavoja koskeva siirtymäsäännös

Alueidenkäyttölain nojalla voimaan tullut:

- 1) maakuntakaava on voimassa tämän lain mukaisena maakuntakaavana;
- 2) oikeusvaikutteinen yleiskaava on voimassa tämän lain mukaisena oikeusvaikutteisena yleiskaavana;
- 3) oikeusvaikutukseton yleiskaava on voimassa tämän lain mukaisena oikeusvaikutuksettomana yleiskaavana;
- 4) asemakaava on voimassa tämän lain mukaisena asemakaavana.

131 §

Rakennuskieltoja koskeva siirtymäsäännös

Asemakaavan laatimiseksi määrättyyn rakennuskieltoon, joka on voimassa tämän lain voimaan tullessa, sovelletaan tämän lain voimaan tullessa voimassa olevia säännöksiä.

Rakennuskieltoa ei kuitenkaan tällöinkään voida jatkaa kuin korkeintaan kaksi kertaa kaksi vuotta.

Asemakaavassa määrättyyn rakennuskieltoon, joka on voimassa tämän lain voimaan tullessa, sovelletaan tämän lain voimaan tullessa voimassa olleita säännöksiä. Rakennuskieltoa ei kuitenkaan tällöinkään voida jatkaa kuin korkeintaan kaksi kertaa kolme vuotta.

Yleiskaavan laatimiseksi määrättyyn rakennuskieltoon, joka on voimassa tämän lain voimaan tullessa, sovelletaan tämän lain voimaan tullessa voimassa olleita säännöksiä.

2.

Laki

alueidenkäyttölain muuttamisesta

Eduskunnan päätöksen mukaisesti

kumotaan alueidenkäyttölain (132/1999) 2—4, 4 a, 5, 6—10 ja 16–19 §, 3–8, 8 a, 9 ja 9 a luku, 72–74 ja 76 §, 10 a luku, 83, 177, 178, 187, 188, 188 a, 191, 195–198, 201, 203 ja 204 § sekä 26 a luku,

sellaisina kuin niistä ovat 2, 17, 18, 200, 203 ja 204 § laissa 752/2023, 4 a § laissa 467/2019, 5 § osaksi laeissa 1441/2006 ja 204/2015, 7 § osaksi laissa 1441/2006, 8 ja 195 § laissa 1589/2009, 9 § laissa 254/2017, 16, 177 ja 198 § osaksi laissa 752/2023, 19 § ja 8 a luku laissa 482/2016, 9 a luku laissa 319/2011, 72 § osaksi laeissa 1589/2009 ja 752/2023, 73 § osaksi laissa 230/2017, 74 § osaksi laissa 323/2014, 10 a luku laissa 134/2011, 83 § osaksi laissa 1129/2008, 188 § laeissa 976/2017 ja 752/2023, 188 a § laissa 899/2024, 191 § laeissa 1441/2006 ja 752/2023, 196 § osaksi laissa 1589/2009, 197 § laeissa 752/2023 ja 899/2024, 201 § laeissa 1589/2009 ja 28/2016 sekä 26 a luku laissa 1150/2016,

muutetaan nimike, 1 §:n 1 momentti, 20 ja 75 §, 78 a §:n 1 momentti, 79 a §, 85 §:n 1 momentti, 87 §, 91 d §:n 1 momentti, 91 g §:n 3 momentti, 91 h §:n 1 momentti, 97 §:n 2 momentti, 99 ja 100 §, 101 §:n 1 momentti, 102 §:n 1 ja 2 momentti, 103 l §:n 3 momentti, 111 §:n 1, 2 ja 4 momentti, 189 a §:n 1 momentti, 189 b §:n 1 momentti, 190 §:n 1 momentti, 200, 202 ja 204 a § ja 205 §:n 1 momentti,

sellaisina kuin niistä ovat nimike, 102 §:n 1 momentti, 190 §:n 1 momentti sekä 200 ja 202 § laissa 752/2023, 20 § osaksi laissa 752/2023, 75 § laeissa 476/2004 ja 562/2018, 78 a §:n 1 momentti laissa 432/2023, 79 a § laissa 323/2014, 91 d §:n 1 momentti laissa 222/2003, 91 g §:n 3 momentti laissa 1129/2008, 91 h §:n 1 momentti laissa 917/2013, 103 l §:n 3 momentti ja 204 a § laissa 682/2014, 111 §:n 1 momentti laissa 1441/2006, 189 a §:n 1 momentti ja 189 b §:n 1 momentti laissa 976/2017 sekä 205 §:n 1 momentti laissa 1589/2009, sekä

lisätään lakiin uusi 101 a § ja siitä lailla 752/2023 kumotun 182 §:n tilalle uusi 182 § seuraavasti:

Laki

kaavojen toteuttamisesta

1 §

Lain yleinen tavoite

Tämän lain tavoitteena on mahdollistaa kaavojen toteuttaminen ja järjestää yleisten alueiden suunnittelu ja rakentaminen niin, että luodaan edellytykset toimivalle elinympäristölle sekä edistetään ekologisesti, taloudellisesti, sosiaalisesti ja kulttuurisesti kestävää kehitystä.

20 §

Kunnan tehtävät

Kunnan on huolehdittava yleisten alueiden suunnittelusta ja rakentamisesta sekä maapolitiikan harjoittamisesta alueellaan. Kunnalla on oltava käytettävissään tehtäviin riittävät voimavarat ja asiantuntemus.

75 §

Yhteiskäyttöalueiden ja yleisten alueiden toteuttaminen

Alueidenkäyttölain 73 §:ssä tarkoitetussa ranta-asemakaavassa kulkuyhteyttä varten osoitetun yhteiskäyttöalueen toteuttamisessa noudatetaan, mitä kiinteistönmuodostamislain (554/1995) ja yksityistielain (560/2018) säädetään kulkuyhteyden järjestämisestä. Oikeus muun kuin kulkuyhteyttä varten osoitetun yhteiskäyttöalueen käyttämiseen perustetaan kiinteistötoimituksessa kiinteistönmuodostamislain 154 a §:n mukaisena rasitteena.

Muiden kuin kulkuyhteyksiä varten osoitettujen yhteiskäyttöalueiden toteuttamisella ja ylläpidolla tarkoitetaan alueiden käyttöä varten tarvittavien rakennusten, rakennelmien ja laitteiden rakentamista, kunnossapitoa ja käyttöä sekä tästä aiheutuvien kustannusten kattamista. Yhteiskäyttöalueeseen oikeuden saaneiden kiinteistöjen omistajien velvollisuuteen osallistua yhteiskäyttöalueen toteuttamiseen ja ylläpitoon sovelletaan, mitä yksityistielain säädetään tienpitovelvollisuudesta.

Kiinteistötoimituksessa, jossa perustetaan muu 1 momentissa tarkoitettu rasiteoikeus kuin kulkuyhteyttä koskeva oikeus, voidaan määrätä yhteiskäyttöalueen toteuttamista ja ylläpitoa varten perustettavaksi rantakunta, jos joku yhteiskäyttöalueeseen oikeuden saaneiden kiinteistöjen omistajista sitä vaatii tai se on muutoin tarpeellista. Rantakuntaan, sen osakkaisiin ja rantakunnan määräämiin maksuihin, yhteiskäyttöalueen toteuttamisen edellyttämiin toimenpiteisiin, toimintaan ja erimielisyyksien ratkaisemiseen sovelletaan, mitä yksityistielain tai sen nojalla säädetään tieosakkaista, tiekunnasta ja tiemaksusta. Jos rantakuntaa ei ole määrätty perustettavaksi, yhteiskäyttöalueeseen oikeuden saaneiden kiinteistöjen omistajiin sovelletaan, mitä yksityistielain 5 luvussa säädetään sellaisista tieosakkaista, jotka eivät muodosta tiekuntaa.

78 a §

Tonttijaon laatiminen ja hyväksyminen

Sitova tonttijako laaditaan ja hyväksytään joko osana alueidenkäyttölaissa tarkoitettua asemakaavaa tai erillisenä. Ohjeellinen tonttijako laaditaan ja hyväksytään osana asemakaavaa. Erillisen sitovan tonttijaon laatii ja hyväksyy kunta.

79 a §

Tonttijaon pohjakartta

Tonttijaon pohjakarttaan sovelletaan, mitä asemakaavan pohjakartasta säädetään alueidenkäyttölain 51 §:ssä.

85 §

Kadun rakentaminen

Katu rakennetaan kunnan hyväksymän suunnitelman mukaisesti. Katu on suunniteltava ja rakennettava siten, että se sopeutuu asemakaavan mukaiseen ympäristöönsä ja täyttää toimivuuden, turvallisuuden ja viihtyisyyden vaatimukset. Suunnitelmaa laadittaessa sovelletaan alueidenkäyttölain 80 §:n 1 momenttia ja 81 §:ää. Mahdollisuus osallistua katusuunnitelman valmisteluun voidaan kuitenkin järjestää myös asemakaavoituksen tai laajemman aluekokonaisuuden muun suunnittelun yhteydessä.

87 §

Kadunpitopäätöksestä ilmoittaminen

Kadunpitopäätöksestä ja siihen perustuvasta kunnossapitovelvollisuuden alkamisesta on ilmoitettava kadun tai sen osan varrella sijaitsevien kiinteistöjen omistajille tai haltijoille noudattaen kuntalain (410/2015) 139 ja 140 §:ää.

91 d §

Kunnalle yhdyskuntarakentamisesta aiheutuvat kustannukset

Edellä tarkoitettuina kaava-aluetta palvelevan yhdyskuntarakentamisen kustannuksina voidaan ottaa huomioon sekä kaava-alueella että sen ulkopuolella sijaitsevien kaava-aluetta merkittävässä määrin palvelevien katujen, puistojen ja muiden yleisten alueiden hankinta-, suunnittelu- ja rakentamiskustannukset sekä maanhankintakustannukset kaava-aluetta merkittävässä määrin palvelevien yleisten rakennusten rakentamiseksi siltä osin kuin ne palvelevat kaava-aluetta. Lisäksi voidaan ottaa huomioon kunnalle kaava-alueen maaperän kunnostamisesta ja kaava-alueen välttämättömästä meluntorjunnasta aiheutuvat kustannukset sekä kunnalle aiheutuvat kaavoituskustannukset, joita ei ole peritty alueidenkäyttölain 60 §:n nojalla.

91 g §

Kehittämiskorvauksen määrääminen ja kehittämiskorvaukselle suoritettava korko

Kehittämiskorvaukselle on suoritettava 2 prosentin vuotuinen korko alkaen kahden vuoden kuluttua siitä ajankohdasta, kun asemakaava on tullut voimaan ja kehittämiskorvauksen määräämistä koskeva päätös on tullut lainvoimaiseksi. Korkoa ei suoriteta ajalta, jolloin tontilla on voimassa alueidenkäyttölain 49 §:ssä tai 59 §:n 3 momentissa tarkoitettu rakennuskielto.

91 h §

Lausunnon pyytäminen ja maanomistajien kuuleminen

Ennen kehittämiskorvauksen määräämistä on päätösehdotuksesta pyydettävä Maanmittauslaitoksen lausunto ja päätösehdotus on annettava kuntalain 139 ja 140 §:ssä säädetyllä tavalla tiedoksi niille maanomistajille, joita ehdotus koskee. Maanomistajalla on oikeus tehdä muistutus ehdotuksesta. Muistutus on jätettävä kunnalle 30 päivän kuluessa ehdotuksen tiedoksi saamisesta.

97 §

Rakentamiskehotukseen perustuva lunastus

Rakentamiskehotusta ei kuitenkaan saa antaa enintään kaksi asuntoa käsittävän asuinrakennuksen rakentamiseen tarkoitettun asemakaavan mukaisen tontin omistajalle tai haltijalle, jos tontilla jo on käytössä oleva asuinrakennus. Rakentamiskehotusta ei myöskään saa antaa alueidenkäyttölain 49 §:ssä tai 59 §:n 3 momentissa tarkoitettun rakennuskiellon voimassa ollessa. Jos tontille tulee voimaan tällainen rakennuskielto sen jälkeen, kun rakentamiskehotus on annettu, raukeaa kehotus.

99 §

Lunastuslupa perustuva maan lunastaminen

Ympäristöministeriö voi yleisen tarpeen vaatiessa myöntää kunnalle luvan lunastaa alueen, joka tarvitaan yhdyskuntarakentamiseen ja siihen liittyviin järjestelyihin tai muutoin kunnan suunnitelmallista kehittämistä varten.

Ympäristöministeriö voi antaa kaavan toteuttavalle viranomaiselle oikeuden lunastaa maakuntakaavaan otetun alueen tai sen käyttöoikeuden supistamisen, jos se on tarpeellista maakuntakaavan toteuttamiseksi valtion, seudun, kuntayhtymän tai kunnan väestön yhteisiä tarpeita varten.

Ympäristöministeriö voi lisäksi myöntää kunnalle luvan lunastaa alueen, joka on yleiskaavassa osoitettu liikenneväyläksi, asuntorakentamiseen tai siihen liittyvään yhdyskuntarakentamiseen ja jota tarvitaan kunnan suunnitelmanmukaiseen yhdyskuntakehitykseen, sekä alueen, joka on tarkoitettu kunnan tai kuntayhtymän laitokselle tai muihin näiden tarpeisiin. Asuntorakentamiseen tai siihen liittyvään yhdyskuntarakentamiseen lunastettavaan alueeseen voi sisältyä myös virkistys- ja suojelualueita.

100 §

Kaavan toteuttamista helpottava lunastus

Ympäristöministeriö voi myöntää kunnalle luvan lunastaa rakennuskorttelin tai asemakaavaan sisältyvän muun alueen, jos sen lunastaminen on kaavan toteuttamisen kannalta perusteltua ja yleinen tarve sitä vaatii.

101 §

Lunastus- tai korvausvelvollisuus

Jos maa asemakaavassa tai alueidenkäyttölain 39 §:n 2 momentissa tarkoitettuna määräyksen nojalla yleiskaavassa on osoitettu käytettäväksi muuhun tarkoitukseen kuin yksityiseen rakennustoimintaan eikä maanomistaja sen vuoksi voi kohtuullista hyötyä tuottavalla tavalla käyttää hyväkseen aluettaan, kunta tai, jos alue on kaavassa tarkoitettu tai osoitettu valtion tarpeisiin, tämä on velvollinen lunastamaan alueen tai suorittamaan haitasta korvauksen. Kohtuullista hyötyä arvioitaessa otetaan huomioon yleiskaavasta tai ranta-asemakaavasta maanomistajalle johtuva hyöty. Lunastus- tai korvausvelvollisuus ei koske alueidenkäyttölain 76 §:ssä tarkoitettua yhteiskäyttöaluetta eikä tämän lain 91 §:ssä tarkoitettua aluetta, 93 §:ssä tarkoitettua maantien tiealuetta ja 94 §:ssä tarkoitettua katualueita. Tässä momentissa tarkoitettu lunastus- tai korvausvelvollisuus voi koskea maa- ja metsätaloutta varten osoitettua aluetta vain, jos kaavassa on asetettu sen käyttöä koskevia erityisiä rajoituksia.

101 a §

Korvaus metsätalouden harjoittamisen rajoituksesta

Maanomistajalla on oikeus saada metsänkäsittelyä koskevasta yleis- tai asemakaavamääräyksestä johtuvasta rajoituksesta metsätalouden harjoittamiselle kunnalta korvaus, jos rajoituksesta aiheutuu vähäistä suurempaa taloudellista menetystä. Vähäistä suurempana menetystä pidetään, jos se on vähintään 3000 euroa tai vähintään neljä prosenttia maanomistajan rajoituksenalaisen metsäkiinteistön markkinakelpoisen puuston arvosta, sen mukaan kumpi laskentaperuste on maanomistajalle edullisempi.

Tätä pykälää ei sovelleta, jos määräyksen alaisesta alueesta on tarkoitettu muodostaa tai on muodostettu luonnonsuojelulain (9/2023) mukainen luonnonsuojelualue. Tätä pykälää ei myöskään sovelleta, jos määräyksen alaisella alueella sovelletaan metsälakia (1093/1996) ja määräys koskee mainitun lain 10 §:ssä tarkoitettuja erityisen tärkeitä elinympäristöjä.

102 §

Lunastus- tai korvausvelvollisuuden rajoitus

Kunnalle tai valtiolle 101 ja 101 a §:ssä säädetty lunastus- tai korvausvelvollisuus tulee voimaan vasta kun maanomistajan hakemus saada rakentamislain (751/2023) 57 §:ssä tarkoitettu poikkeamislupa rajoituksesta on hylätty ja päätös on saanut lainvoiman.

Kunta ja valtio vapautuvat 101 §:ssä säädetystä lunastus- tai korvausvelvollisuudestaan, jos yleiskaavan tai asemakaavan muutoksen johdosta aluetta voidaan käyttää kohtuullista hyötyä tuottavalla tavalla yksityisiin tarpeisiin eikä lunastus- tai korvausvelvollisuutta koskevaa asiaa ole vielä lainvoimaisesti ratkaistu. Kunta vapautuu 101 a §:ssä säädetystä korvausvelvollisuudestaan, jos yleiskaavan tai asemakaavan muutoksen johdosta metsätalouden harjoittamiselle ei aiheudu vähäistä suurempaa haittaa eikä korvausvelvollisuutta koskevaa asiaa ole vielä lainvoimaisesti ratkaistu.

103 l §

Hulevesisuunnitelma

Hulevesisuunnitelma on laadittava siten, että suunnitelmassa otetaan huomioon asemakaava, katusuunnitelma ja yleisten alueiden suunnitelma ja että se täyttää toimivuuden, turvallisuuden ja viihtyisyyden vaatimukset myös sademäärän ja rankkasateiden lisääntyessä. Suunnitelmaa laadittaessa noudatetaan alueidenkäyttölain 80 §:n 1 momenttia ja 81 §:ää.

111 §

Päätös nimeämisestä

Päätös kehittämisalueeksi nimeämisestä voidaan tehdä yleis- tai asemakaavan laatimista tai muuttamista koskevan päätöksen yhteydessä taikka oikeusvaikutteisessa yleiskaavassa tai asemakaavassa. Päätös kehittämisalueesta voidaan tehdä myös erillisenä, jos kaavan laatiminen tai muuttaminen ei alueen kehittämiseksi ole tarpeen. Päätös kuntien yhteisen kehittämisalueen nimeämisestä voidaan tehdä edellä mainituissa tilanteissa tai yhteisen yleiskaavan laatimisen yhteydessä noudattaen mitä alueidenkäyttölain 44 §:ssä säädetään kuntien yhteisestä yleiskaavasta.

Päätettäessä kehittämisalueesta muutoin kuin kaavassa, päätöstä valmisteltaessa noudatetaan alueidenkäyttölain 80 §:n 1 momenttia ja 81 §:ää.

Päätös kehittämisalueeksi nimeämisestä ei syrjäytä kaavan laatimiselle tai sen sisällölle alueidenkäyttölaissa asetettuja vaatimuksia.

182 §

Uhkasakko ja teettämisuhka hulevesiä koskevassa asiassa

Jos joku ryhtyy toimiin tämän lain tai sen nojalla annettujen säännösten tai määräysten vastaisesti taikka lyö laimin niihin perustuvan velvollisuutensa, kunnan määräämä monijäseninen toimielin voi 13 a luvussa tarkoitetuissa asioissa päätöksellään velvoittaa niskoittelijan määrääjässä oikaisemaan sen, mitä on tehty tai lyöty laimin.

Viranomaisen antamaa kieltoa tai määräystä voidaan tehostaa uhkasakolla tai uhalla, että tekemättä jätetty toimenpide teetetään laiminlyöjän kustannuksella.

Uhkasakkoa ja teettämisuhkaa koskevassa asiassa sovelletaan muutoin uhkasakkolakia (1113/1990).

189 a §

Muutoksenhaku kehittämisjärjestyksen määräämistä koskevaan päätökseen

Kehittämisjärjestyksen määräämistä koskevaan kunnan päätökseen saa hakea muutosta noudattaen kuntalakia. Muutoksenhakuoikeuden osalta sovelletaan kuitenkin oikeudenkäynnistä hallintoasioissa annettua lakia (808/2019).

189 b §

Muutoksenhaku kehittämiskorvauksen maksuunpanopäätökseen

Muutosta kehittämiskorvauksen maksuunpanoa koskevaan kunnan päätökseen saa hakea valittamalla hallinto-oikeuteen noudattaen oikeudenkäynnistä hallintoasioissa annettua lakia. Maksuunpanon yhteydessä muutosta ei saa hakea kehittämiskorvauksen määräämisen yhteydessä lainvoimaisesti ratkaistujen korvauksen perusteiden osalta.

190 §

Muutoksenhaku muuhun viranomaisen päätökseen

Muutosta kunnan viranomaisen tämän lain mukaiseen muuhun kuin 189, 189 a ja 189 b §:ssä tarkoitettuun päätökseen saa hakea valittamalla hallintotuomioistuimeen noudattaen oikeudenkäynnistä hallintoasioissa annettua lakia.

200 §

Tonttijaon voimaantulo

Tonttijako tulee voimaan, kun hyväksymistä koskeva päätös on saanut lainvoiman.

202 §

Muun päätöksen täytäntöönpanokelpoisuus

Tonttijakoa, katusuunnitelmaa ja kehittämisalueeksi nimeämistä koskevassa päätöksessä voidaan määrätä päätös tulemaan voimaan ennen kuin se on saanut lainvoiman. Muutoksenhakuviranomainen voi kieltää päätöksen täytäntöönpanon.

204 a §

Tonttijaosta ja hulevesisuunnitelmasta aiheutuvien töiden suorittaminen

Tontin tai muun kiinteistön omistaja ja haltija on velvollinen sallimaan tonttijaosta tai hulevesisuunnitelmasta aiheutuvien töiden suorittamisen alueellaan. Toimituksessa asetettua merkkiä ei saa luvatta poistaa, siirtää tai vahingoittaa. Jollei merkkejä ole tarkoitettu ainoastaan lyhytaikaisiksi, ne on sijoitettava rakennukseen tai aitaan taikka maahan mahdollisuuksien mukaan siten, etteivät ne haittaa kiinteistön tavanmukaista käyttämistä eivätkä aiheuta vältettävissä olevaa ympäristön rumentumista.

205 §

Viranomaisen tiedonsaantioikeus

Ympäristöministeriöllä ja Lupa- ja valvontavirastolla on oikeus saada kunnilta ja muilta viranomaisilta maksutta näillä olevia alueiden käytön ja rakennetun ympäristön seurannan kannalta tarpeellisia tietoja sekä tämän lain mukaista valvonta- ja muuta viranomaistehtävää varten tarpeellisia asiakirjoja.

Tämä laki tulee voimaan päivänä kuuta 20 .

Tämän lain 101 a §:ää ei sovelleta kaavoihin, jotka on asetettu ehdotuksena julkisesti nähtäville tai hyväksytyt ennen tämän lain voimaantuloa.

Tällä lailla kumottujen säännösten nojalla annetut merialuesuunnittelusta annettu valtioneuvoston asetus (816/2016) sekä maakunta-, yleis- ja asemakaavojen kaavamääräysten ja kaavakohteiden esitystavasta annettu ympäristöministeriön asetus (311/2024) jäävät voimaan.

3.

Laki

rakentamislain muuttamisesta

Eduskunnan päätöksen mukaisesti

muutetaan rakentamislain (751/2023) 7 §:n 1 momentti, 42 §:n 2 momentti, 46 §, 51 §:n 2 momentti, 53 §:n 1 momentin 4 kohta, 55 §:n 1 ja 2 momentti, 57 §:n 1 momentti, 58 §, 100 §:n 1 momentti, 133 §:n 3 momentti ja 184 §:n 1 momentti seuraavasti:

7 §

Rakennusoikeus

Tontille tai muulle rakennuspaikalle sallittava rakentaminen määritellään rakennusoikeutena. Rakentamisen määrän osoittamisesta asemakaavassa säädetään alueidenkäyttölain (/) 55 §:ssä ja yleiskaavassa mainitun lain 40, 67, 70 ja 73 §:ssä. Muilla alueilla rakennusoikeus voidaan määrätä rakennusjärjestyksessä.

42 §

Rakentamislupa

Uuden rakennuskohteen rakentaminen edellyttää rakentamislupaa myös, jos rakentamisella on vähäistä merkittävämpää vaikutusta alueiden käyttöön, kaupunkikuvaan, maisemaan, kulttuuriperintöön tai ympäristönäkökohtiin, rakentaminen edellyttää viranomaisvalvontaa olennaisten teknisten vaatimusten toteutumisen varmistamiseksi tai rakennusvalvonnan on tarpeen valvoa rakennuskohteen rakentamista yleisen edun kannalta. Rakentamislupa ei kuitenkaan ole tarpeen, jos toimenpide perustuu kaavojen toteuttamisesta annetun lain (132/1999) mukaiseen katusuunnitelmaan, liikennejärjestelmästä ja maanteistä annetun lain (503/2005) mukaiseen hyväksytyyn tiesuunnitelmaan tai ratalain (110/2007) mukaiseen

hyväksytyyn ratasuunnitelmaan. Kunta voi rakennusjärjestyksessä kuitenkin määrätä, että rakentamislupaa ei kunnassa tai sen osassa tarvita tässä momentissa tarkoitettuun rakentamishankkeeseen, jos rakentamishanketta voidaan pitää vähäisenä.

46 §

Sijoittamisen edellytykset suunnittelutarvealueella

Sijoittamisen edellytyksenä alueidenkäyttölain 9 §:ssä tarkoitetulla suunnittelutarvealueella on tämän lain 45 §:ssä säädetyn lisäksi, että rakentaminen:

1) ei ole olennaisesti vaikeuta alueidenkäyttölain 79 §:n 1 momentissa tarkoitetun yleisessä tietoverkossa pidetyn tiedon mukaisesti vireillä olevan tai lähiaikoina vireille tulevan yleis- tai asemakaavan laatimista;

2) ei johda vaikutuksiltaan sellaiseen merkittävään rakentamiseen tai aiheuta sellaisia merkittäviä haitallisia ympäristö- tai muita vaikutuksia, jotka edellyttävät asemakaavan laatimista;

3) on sopivaa yhdyskuntateknisten verkostojen ja liikenneväylien toteuttamisen sekä liikenneturvallisuuden ja palveluiden saavutettavuuden kannalta.

Edellä 1 momentin 2 kohdassa tarkoitettuna merkittävänä rakentamisena pidetään aina pinta-alaltaan vähintään 50 hehtaarin kokoista aurinkovoimalaa.

Edellä 1 momentissa säädettyjen edellytysten estämättä kunnan on kuitenkin myönnettävä rakentamislupa:

- 1) olemassa olevaan asuntoon tai maatilaan kuuluvan talousrakennuksen rakentamiseen;
- 2) olemassa olevaan maaseutuyritykseen kuuluvan maa- ja metsätalouden tai sen liitännäiselinkeinon harjoittamista varten tarpeellisen rakennuksen rakentamiseen;
- 3) rakennuksen korjaus- ja muutostyöhön;
- 4) asuinrakennuksen vähäiseen laajentamiseen.

51 §

Yleiskaavan käyttö rakentamisluvan perusteena

Yleiskaavan käytöstä rakentamisluvan perusteena ranta-alueella säädetään alueidenkäyttölain 73 §:ssä.

53 §

Maisematyö lupa

Maisemaa muuttavaa maanrakennustyötä, puiden kaatamista tai muuta näihin verrattavaa toimenpidettä ei saa suorittaa ilman kunnan myöntämää lupaa (*toimenpiderajoitus*):

4) alueella, jolla on voimassa alueidenkäyttölain 49 §:ssä tarkoitettu rakennuskielto asemakaavan laatimiseksi tai jolle yleiskaavan laatimista tai muuttamista varten on niin määrätty.

55 §

Rakennuksen purkamislupa

Rakennusta tai sen osaa ei saa ilman lupaa purkaa asemakaava-alueella tai alueella, jolla yleiskaavassa niin määrätään, eikä alueella, jolla on voimassa alueidenkäyttölain 49 §:ssä tarkoitettu rakennuskielto asemakaavan laatimiseksi.

Lupaa ei tarvita, jos voimassa oleva rakentamislupa, kaavojen toteuttamisesta annetun lain mukainen katusuunnitelma, liikennejärjestelmästä ja maanteistä annetun lain mukainen hyväksytty tiesuunnitelma tai ratalain mukainen hyväksytty ratasuunnitelma edellyttävät rakennuksen purkamista. Lupaa ei myöskään tarvita talousrakennuksen ja muun siihen verrattavan vähäisen rakennuksen purkamiseen, ellei rakennusta ole pidettävä historiallisesti merkittävänä tai rakennustaiteellisesti arvokkaana tai tällaisen kokonaisuuden osana.

57 §

Poikkeamislupa

Kunta voi erityisestä syystä myöntää luvan poiketa alueidenkäyttölaissa säädetystä tai sen nojalla annetusta, kaavojen toteuttamisesta annetussa laissa säädetystä tai sen nojalla annetusta ja tässä laissa säädetystä tai sen nojalla annetusta säännöksestä, määräyksestä, kiellosta tai muusta rajoituksesta. Edellä säädetty ei kuitenkaan koske kelpoisuusvaatimuksia, tonttijakoa, maisematyöluvan tarvetta ja edellytyksiä eikä 46 §:n 1 momentin 2 kohdassa säädettyjä asemakaavan laatimista koskevia sijoittamisen edellytyksiä suunnittelutarvealueella. Poikkeamisluvan voi myöntää muista sijoittamisen edellytyksistä suunnittelutarvealueella.

58 §

Alueellinen poikkeaminen

Kunta voi erityisestä syystä päättää, että alueidenkäyttölaissa säädetystä tai sen nojalla annetusta, kaavojen toteuttamisesta annetussa laissa säädetystä tai sen nojalla annetusta tai tässä laissa säädetystä tai sen nojalla annetusta rakentamista tai muuta toimenpidettä koskevasta säännöksestä, määräyksestä, kiellosta tai muusta rajoituksesta voidaan poiketa laajemmalla kuin yhden rakennuspaikan käsittävällä alueella, jos kysymys on asemakaava-alueella olemassa olevan asuin-, liike- tai toimistorakennuksen tilojen muuttamisesta asuinkäyttöön tai muuhun ympäristöhäiriötä aiheuttamattomaan käyttöön. Edellä 57 §:ssä säädetty poikkeamisen edellytykset koskevat myös tässä pykälässä tarkoitetun poikkeamisen edellytyksiä. Tässä pykälässä tarkoitetun poikkeamisluvan antamisen edellytyksenä on lisäksi, että siten edistetään olemassa olevien rakennusten käyttöä, kehittämistä ja ylläpitoa.

100 §

Rakennusvalvontaviranomaisen tehtävät

Kunnan rakennusvalvontaviranomaisen tehtävänä on yleisen edun kannalta valvoa kaavoituksen noudattamista sekä osaltaan huolehtia, että rakentamisessa noudatetaan, mitä alueidenkäyttölaissa tai kaavojen toteuttamisesta annetussa laissa tai niiden nojalla säädetään tai määrätään rakentamistoiminnasta. Lisäksi kunnan rakennusvalvontaviranomaisen tehtävänä on yleisen edun kannalta valvoa tässä laissa tarkoitettua rakennustoimintaa sekä osaltaan huolehtia, että rakentamisessa noudatetaan, mitä tässä laissa tai sen nojalla säädetään tai määrätään. Rakennusvalvontaviranomaisen on huolehdittava rakentamista ja muita toimenpiteitä koskevien lupien käsittelemisestä sekä osaltaan valvottava rakennetun ympäristön ja rakennusten kunnossapitoa ja hoitoa siten kuin siitä säädetään. Kunnan

rakennusvalvontaviranomaisen tehtävänä on myös huolehtia kunnassa tarvittavasta rakentamisen yleisestä ohjauksesta ja neuvonnasta.

133 §

Yhdyskuntateknisten laitteiden muuttaminen ja poistaminen

Yleisellä alueella sijaitsevan johdon, laitteen tai rakennelman siirtämisestä säädetään kaavojen toteuttamisesta annetun lain 89 §:ssä.

184 §

Rakentamisluvan käsittely lainvoimaa vailla olevan kaavan perusteella

Rakentamislupa voidaan muutoksenhakuajan kuluttua myöntää alueidenkäyttölain 49 §:n 3 momentin, kaavojen toteuttamisesta annetun lain 81 §:n 1 ja 2 momentin sekä tämän lain 44 §:n 1 momentin 7 kohdan estämättä lainvoimaa vailla olevan, hyväksytyt asemakaavan perusteella. Rakentamisluvassa on tällöin määrättävä, ettei rakentamista saa aloittaa ennen kuin asemakaava on tullut voimaan. Lupa katsotaan rauenneeksi, jos asemakaava ei tule voimaan.

Tämä laki tulee voimaan päivänä kuuta 20 .
Tämän lain voimaan tullessa vireillä olevaan rakentamislupahakemukseen sovelletaan tämän lain voimaan tullessa voimassa olleita säännöksiä.

4.

Laki

eräistä naapuruussuhteista annetun lain 15 §:n muuttamisesta

Eduskunnan päätöksen mukaisesti
muutetaan eräistä naapuruussuhteista annetun lain (26/1920) 15 §:n 4 momentti, sellaisena kuin se on laissa 773/2023, seuraavasti:

15 §

Raja saadaan avata edellä säädetyllä tavalla myös alueidenkäyttölain (/) 10 luvussa tarkoitetussa ranta-asemakaavassa metsätalouskäyttöön osoitetulla alueella.

Tämä laki tulee voimaan päivänä kuuta 20 .

5.

Laki

etuostolain 5 §:n muuttamisesta

Eduskunnan päätöksen mukaisesti
muutetaan etuostolain (608/1977) 5 §:n 5 momentti, sellaisena kuin se on laissa 808/2023, seuraavasti:

5 §

Kunnalla on 1 momentin 1 kohdan estämättä etuosto-oikeus kaavojen toteuttamisesta annetun lain (132/1999) 110 §:ssä tarkoitetulla kehittämisalueella, kun asiasta on mainitun lain 111 ja 112 §:n nojalla päätetty.

Tämä laki tulee voimaan päivänä kuuta 20 .

6.

Laki

kadun ja eräiden yleisten alueiden kunnossa- ja puhtaanapidosta annetun lain 2 §:n muuttamisesta

Eduskunnan päätöksen mukaisesti
muutetaan kadun ja eräiden yleisten alueiden kunnossa- ja puhtaanapidosta annetun lain (669/1978) 2 §:n 1 momentti, sellaisena kuin se on laissa 803/2023, seuraavasti:

2 §

Tämän lain mukaan on pidettävä kunnossa ja puhtaana kumotun asemakaavalain (145/1931), kumotun rakennuslain (370/1958) tai kaavojen toteuttamisesta annetun lain (132/1999) mukaisesti yleiseen käyttöön luovutettu tai luovutetuksi katsottava katu.

Tämä laki tulee voimaan päivänä kuuta 20 .

7.

Laki

kaivoslain 3 ja 9 §:n muuttamisesta

Eduskunnan päätöksen mukaisesti
muutetaan kaivoslain (621/2011) 3 § ja 9 §:n 4 momentti, sellaisina kuin ne ovat laissa 796/2023, seuraavasti:

3 §

Lain suhde muuhun lainsäädäntöön

Lupa- tai muun asian ratkaisemisesta ja muutoin tämän lain mukaan toimimisesta säädetään tämän lain lisäksi luonnonsuojelulaissa (9/2023), ympäristönsuojelulaissa (527/2014), erämaalaissa (62/1991), alueidenkäyttölaissa (/), kaavojen toteuttamisesta annetussa laissa (132/1999), rakentamislaisissa (751/2023), vesilaissa (587/2011), poronhoitolaisissa (848/1990), säteilylaissa (859/2018), ydinenergialaissa (990/1987), muinaismuistolaisissa (295/1963), maastoliikennelaissa (1710/1995), patoturvallisuuslaissa (494/2009), hallintolaisissa (434/2003), sähköisestä asioinnista viranomaistoiminnassa annetussa laissa (13/2003), saamelaiskäräjistä annetussa laissa, saamen kielilaissa (1086/2003), kielilaissa (423/2003), ulkomaalaisten yritysostojen seurannasta annetussa laissa (172/2012), eräiden kiinteistönhankintojen luvanvaraisuudesta annetussa laissa (470/2019), valtion etuosto-oikeudesta eräillä alueilla annetussa laissa (469/2019) ja kiinteän omaisuuden ja erityisten oikeuksien lunastuksesta kansallisen turvallisuuden varmistamiseksi annetussa laissa (468/2019) sekä lisäksi muualla laissa.

9 §

Malminetsinnän luvanvaraisuus

Lisäksi malminetsintää varten vaaditaan asiassa toimivaltaisen viranomaisen tai laitoksen taikka asianomaisen oikeudenhaltijan suostumus, kun kyseessä on kaavojen toteuttamisesta annetussa laissa tarkoitettu katualue tai tori, liikennejärjestelmästä ja maanteistä annetussa laissa (503/2005) tarkoitettu maantien tiealue, ilmailulaissa (864/2014) tarkoitettu lentopaikka tai muu ilmailua palveleva alue, ratalaissa (110/2007) tarkoitettu rautatiealue, yleistä liikennettä varten käytetty kanava tai muu vastaava liikennealue taikka 30 metriä lähempänä mainittuja liikennealueita sijaitseva alue, jollei mainitussa tai muussa laissa säädetä tai sen nojalla määrätä tätä leveämpää suoja-aluetta.

Tämä laki tulee voimaan päivänä kuuta 20 .

8.

Laki

kiinteistönmuodostamislain muuttamisesta

Eduskunnan päätöksen mukaisesti
muutetaan kiinteistönmuodostamislain (554/1995) 23 a, 33 ja 118 §, 122 §:n 3 momentti, 123 §:n 1 momentti, 141 §:n 2 momentti, 154 a §:n 1 momentti ja 168 §:n 5 momentti, sellaisina kuin ne ovat, 23 a ja 118 §, 122 §:n 3 momentti, 123 §:n 1 momentti, 141 §:n 2 momentti, 154 a §:n 1 momentti ja 168 §:n 5 momentti laissa 761/2023 sekä 33 § laeissa 761/2023 ja 634/2025, seuraavasti:

23 a §

Yleisen alueen lohkomisen edellytyksenä on, että kunnalla on lainhuuto lohkottavaan alueeseen taikka että alue tulee tai on tullut kunnan omistukseen kaavojen toteuttamisesta annetun lain (132/1999) 93, 94 tai 218 §:n nojalla sekä että kiinteistöt, joista yleinen alue muodostuu, ovat vapaat kiinnityksistä tai että lohkottava alue vapautuu niistä tämän lain 28 §:n tai 29 §:n 3 momentin tai kaavojen toteuttamisesta annetun lain 107 §:n nojalla.

33 §

Asemakaava-alueen ulkopuolella rakennuspaikaksi tarkoitettu kiinteistö saadaan muodostaa lohkomalla, jos muodostettava kiinteistö täyttää alueidenkäyttölaissa (/) ja rakentamislaisissa (751/2023) sekä näiden lakien nojalla annetuissa määräyksissä rakennuspaikalle asetetut vaatimukset. Lisäksi on katsottava, ettei vaikeuteta kaavoitusta, kaavan toteuttamista tai alueiden käytön muuta järjestämistä, jos lohkomisen koskee:

- 1) oikeusvaikutteisessa yleiskaavassa virkistys- tai suojelualueeksi osoitettua aluetta;
- 2) alueidenkäyttölain 9 §:ssä tarkoitettua suunnittelutarvealuetta;
- 3) aluetta, jolla on voimassa rakennuskielto asemakaavan laatimista varten; tai
- 4) alueidenkäyttölain 73 §:n mukaista ranta-aluetta, jolla ei ole voimassa sellaista yleiskaavaa, jossa rakentamismahdollisuudesta on erityisesti määrätty.

Rakennuspaikaksi tarkoitettu määräala saadaan 1 momentissa säädetyn estämättä lohkoa kiinteistöksi, jos:

- 1) kunta antaa perustellusta syystä suostumuksensa lohkomiseen;
- 2) määräalaa varten on toimitusta aloitettaessa voimassa tai toimituksen kestäessä saadaan rakentamislain 57 §:ssä tarkoitettu poikkeamislupa;
- 3) 1 momentin 4 kohdassa tarkoitettulla alueella muodostettava kiinteistö on tarkoitettu käytettäväksi alueidenkäyttölain 73 §:n 3 momentissa tarkoitettuun rakentamiseen;
- 4) lohkottavaa aluetta varten on toimitusta aloitettaessa voimassa tai toimituksen kuluessa saadaan muuta kuin rakentamislain 10 §:ssä tarkoitettua väliaikaista rakennusta koskeva rakentamislupa tai sijoittamislupa; taikka

5) määräalalle on jo rakennettu asuinrakennus muun kuin rakentamislain 10 §:ssä tarkoitettua väliaikaista rakennusta koskevan rakentamisluvan perusteella, eikä kunta erityisestä syystä vastusta lohkomista.

Edellä 1 momentin 3 kohdassa tarkoitettulla rakennuskieltoalueella saadaan määräala lohkomalla siirtää ennestään olevaan kiinteistöön, jollei lohkomisen huomattavasti vaikeuta kaavan laatimista.

Jos lohkomisessa syntyy epätietoisuutta siitä, sijaitseeko määräala alueidenkäyttölain 73 §:n mukaisella ranta-alueella, toimitusinsinöörin on siirrettävä asia Lupa- ja valvontaviraston ratkaistavaksi.

Jos määräala sijaitsee asemakaavan sitovan tonttijakoalueen ulkopuolella ja ostaja on menettänyt oikeutensa purkaa kauppa maakaaren 2 luvun 34 §:n 3 momentin nojalla, määräala saadaan muodostaa lohkomalla kiinteistöksi sen estämättä, mitä tämän pykälän 1–3 momentissa säädetään.

118 §

Rakennusmaan järjestelyssä kunnalle erotetaan päältäpäin alueidenkäyttölain 54 §:ssä tarkoitetut yleiset alueet, jotka asemakaavassa on tarkoitettu kunnan tarpeisiin siltä osin kuin ne eivät ole ennestään kunnan omistuksessa.

122 §

Kunta, kuntayhtymä tai valtio saa toimituksessa lunastaa asemakaavassa sen tarpeisiin osoitetun kaavojen toteuttamisesta annetun lain 96 §:ssä tarkoitetun yleisen alueen tai yleisen rakennuksen tontin, jos aluetta ei ole erotettava kunnalle tämän lain 118 §:n mukaisesti.

123 §

Katualueen määrä, joka kunnalla on oikeus saada kaavojen toteuttamisesta annetun lain mukaan korvauksetta, määrätään noudattaen, mitä siitä mainitussa laissa säädetään. Laskelmaa tehtäessä koko järjestelyalue kuitenkin rinnastetaan yhdelle maanomistajalle kuuluvaan alueeseen ja laskelmasta jätetään pois kunnan omistamat alueet.

141 §

Sellainen 1 momentissa tarkoitettu yhteinen alue tai sen osa, joka sijaitsee asemakaava-alueella ja joka kunnalla olisi kaavojen toteuttamisesta annetun lain nojalla oikeus lunastaa ilman erityistä lupaa, voidaan jaossa määrätä kunnan lunastettavaksi.

154 a §

Ranta-asemakaava-alueella olevan kiinteistön hyväksi perustetaan toisen rekisteriyksikön alueelle rasitteena muu kuin kulkuyhteyttä koskeva oikeus kaavojen toteuttamisesta annetun lain 75 §:ssä tarkoitetun yhteiskäyttöalueen käyttämiseen niitä kiinteistöjä varten, joiden käyttöön alue on kaavassa osoitettu. Sama koskee mainitun lain 91 §:n 2 momentissa tarkoitettuja alueita.

168 §

Toimituksesta, joka suoritetaan suunnittelutarvealueella, alueidenkäyttölain 73 §:ssä tarkoitetulla ranta-alueella, oikeusvaikutteisen yleiskaavan tai asemakaavan alueella taikka alueella, jolla on voimassa rakennuskielto asemakaavan laatimista varten, asianomaiselle kunnalle lähetetään kutsukirje siinäkin tapauksessa, ettei kunta ole toimituksessa asianosaisena.

Tämä laki tulee voimaan päivänä kuuta 20 .

9.

Laki

kiinteistörekisterilain 5 §:n muuttamisesta

Eduskunnan päätöksen mukaisesti
muutetaan kiinteistörekisterilain (392/1985) 5 §:n 1 momentti, sellaisena kuin se on laissa 762/2023, seuraavasti:

5 §

Kiinteistörekisteriä pitää Maanmittauslaitos sen mukaan kuin Maanmittauslaitoksen keskushallinto määrää. Asemakaava-alueella, lukuun ottamatta alueidenkäyttölain (/) 10 luvussa tarkoitettua ranta-asemakaava-aluetta, kiinteistörekisteriä pitää kuitenkin kunnan kiinteistöinsinööri, jos kunta päättää ottaa huolehtiakseen kiinteistörekisterin pidosta. Jos kunnassa on useita kiinteistöinsinöörejä, kunnan tulee määrätä, kenen heistä on toimittava kiinteistörekisterin pitäjänä.

Tämä laki tulee voimaan päivänä kuuta 20 .

10.

Laki

kiinteän omaisuuden ja erityisten oikeuksien lunastuksesta annetun lain muuttamisesta

Eduskunnan päätöksen mukaisesti
muutetaan kiinteän omaisuuden ja erityisten oikeuksien lunastuksesta annetun lain (603/1977) 13 §, 31 §:n 2 momentti ja 49 a §:n 2 momentti, sellaisina kuin ne ovat, 13 § ja 49 a §:n 2 momentti laissa 772/2023 ja 31 §:n 2 momentti laissa 520/2025, seuraavasti:

13 §

Toimitusinsinööriksi Maanmittauslaitoksen on määrättävä sellainen maanmittaustoimituksia suorittava toimitusinsinööri, jolla on riittävä perehtyneisyys lunastusasioihin. Jos toimitus tapahtuu kokonaan kunnan asemakaava-alueella, lukuun ottamatta alueidenkäyttölain (/) 10 luvussa tarkoitettua ranta-asemakaava-aluetta, eikä asianomainen kunta ole

lunastustoimituksessa asianosaisena, toimitusinsinööriksi voidaan kunnan suostumuksella määrätä kiinteistöinsinööri, jolla on vastaava perehtyneisyys lunastusasioihin.

31 §

Kunnan lunastaessa kaavojen toteuttamisesta annetun lain (132/1999) 99 tai 100 §:n nojalla kiinteää omaisuutta tai pysyvän erityisen oikeuden yhdyskuntarakentamista varten alueidenkäytön suunnittelusta johtuva alueen arvonnousu on otettava huomioon korvausta määrättäessä.

49 a §

Jos lunastaminen tapahtuu kaavojen toteuttamisesta annetun lain nojalla, lunastettu alue voidaan lunastajan pyynnöstä muodostaa muuksi kiinteistöksi kuin lunastusyksiköksi.

Tämä laki tulee voimaan päivänä kuuta 20 .

11.

Laki

kiinteistöverolain 12 a §:n muuttamisesta

Eduskunnan päätöksen mukaisesti
muutetaan kiinteistöverolain (654/1992) 12 a §:n 2 momentin 1 ja 6 kohta, sellaisina kuin ne ovat laissa 782/2023, seuraavasti:

12 a §

Rakentamattoman rakennuspaikan veroprosentti

Erillistä veroprosenttia sovelletaan rakentamattomaan rakennuspaikkaan, jos:

1) alueidenkäyttölaiissa (/) tarkoitettu asemakaava on ollut voimassa vähintään vuoden ennen kalenterivuoden alkua;

6) rakennuspaikalla ei ole alueidenkäyttölain 33 tai 49 §:ssä taikka 59 §:n 3 momentissa tarkoitettua rakennuskieltoa; ja

Tämä laki tulee voimaan päivänä kuuta 20 .

12.

Laki

kunnan kiinteistöinsinööristä annetun lain 3 §:n muuttamisesta

Eduskunnan päätöksen mukaisesti
muutetaan kunnan kiinteistöinsinööristä annetun lain (557/1995) 3 §, sellaisena kuin se on laissa 763/2023, seuraavasti:

3 §

Kiinteistöinsinöörin tehtävistä säädetään kiinteistönmuodostamislaissa (554/1995), kiinteistörekisterilaissa (392/1985) ja kaavojen toteuttamisesta annetussa laissa (132/1999).

Tämä laki tulee voimaan päivänä kuuta 20 .

13.

Laki

kuntalain 84 ja 126 §:n muuttamisesta

Eduskunnan päätöksen mukaisesti
muutetaan kuntalain (410/2015) 84 §:n 2 momentti ja 126 §:n 2 momentin 6 kohta, sellaisina kuin ne ovat laissa 780/2023, seuraavasti:

84 §

Sidonnaisuuksien ilmoittaminen

Velvollisuus ilmoittaa sidonnaisuuksista koskee kunnanhallituksen ja alueidenkäyttölaissa (/), kaavojen toteuttamisesta annetussa laissa (132/1999) tai rakentamislaissa (751/2023) tarkoitettuja tehtäviä hoitavan toimielimen jäseniä, valtuuston ja lautakunnan puheenjohtajaa ja varapuheenjohtajia, kunnanjohtajaa, pormestaria ja apulaispormestaria sekä kunnanhallituksen ja lautakunnan esittelijää. Ilmoitus on tehtävä kahden kuukauden kuluessa siitä, kun henkilö on tehtäväänsä valittu. Henkilön on myös ilmoitettava viivytyksettä sidonnaisuuksissa tapahtuneet muutokset.

126 §

Kunnan toiminta kilpailutilanteessa markkinoilla

Kunta ei hoida tehtävää kilpailutilanteessa markkinoilla ainakaan, jos:

6) kunta ostaa, myy tai vuokraa kiinteistöjä ja toiminta liittyy kunnan alueidenkäyttölaissa, kaavojen toteuttamisesta annetussa laissa tai rakentamislaisissa tarkoitettujen tehtävien hoitoon.

Tämä laki tulee voimaan päivänä kuuta 20 .

14.

Laki

liikennejärjestelmästä ja maanteistä annetun lain muuttamisesta

Eduskunnan päätöksen mukaisesti
muutetaan liikennejärjestelmästä ja maanteistä annetun lain (503/2005) 14 §:n 1 momentti, 52 §:n 1 momentti, 68 § sekä 91 §:n 1 ja 3 momentti, sellaisina kuin ne ovat laissa 766/2023, seuraavasti:

14 §

Yksityisen tien muuttaminen maantiekseksi ja asemakaava-alueiden maantiet

Yksityinen tie muutetaan maantiekseksi 13 §:n 3 momentin mukaisten uuden maantien tekemisen edellytysten sitä vaatiessa. Alueidenkäyttölain (/) 54 §:n 4 momentissa säädetään, millaisia maanteitä varten voidaan asemakaava-alueella osoittaa liikennealue.

52 §

Tienvarsimainonta ja -ilmoittelu

Maantien käyttäjille tarkoitettu mainos tai ilmoitus, joka asetetaan asemakaava-alueen ulkopuolelle tai asemakaava-alueella alueidenkäyttölain 54 §:n 4 momentissa tarkoitettulle liikennealueelle, on laadittava ja sijoitettava siten, että se ei vaaranna liikenneturvallisuutta eikä haittaa tienpitoa ja että se sopeutuu mahdollisimman hyvin ympäristöön.

68 §

Lunastuksen laajentaminen asemakaava-alueella

Kun maantietä rakennetaan alueidenkäyttölain 54 §:n 4 momentin mukaisella maantien liikennealueeksi osoitetulla alueella, tienpitäjä on velvollinen kiinteistön omistajan maantietoimituksessa sitä vaatiessa lunastamaan kiinteistön tai sen osan sanotun alueen rajaan saakka. Tienpitäjällä on myös oikeus lunastaa mainitunlainen kiinteistö tai sen osa alueen rajaan saakka. Lunastusyksikön muodostamisessa noudatetaan 67 §:n 3 momenttia.

Jos asemakaavan muutos, joka voi vaikuttaa 1 momentin mukaiseen lunastusoikeuteen tai -velvollisuuteen, on hyväksytty tai alueen lunastaminen on kaavojen toteuttamisesta annetun lain (132/1999) nojalla vireillä, ei lunastamisesta saa maantietoimituksessa päättää ennen kuin asemakaavan muutos on lainvoimaisesti ratkaistu tai alueen lunastamista koskeva asia on lakannut olemasta kaavojen toteuttamisesta annetun lain nojalla vireillä. Tarvittaessa asia voidaan erottaa eri toimituksessa käsiteltäväksi.

91 §

Entisen tiealueen siirtyminen

Jollei 88 §:n 1 momentista muuta johdu, tienpitäjän omistama lakanneen maantien tiealue siirtyy tien lakatessa tienpitäjältä korvauksetta viereiseen kiinteistöön. Asemakaava-alueella ja alueella, jolle kunta on päättänyt laadittavaksi asemakaavan, tiealue siirtyy kunnan omistukseen. Tiealueen siirtymisestä kunnan omistukseen asemakaavan tullessa voimaan säädetään kaavojen toteuttamisesta annetun lain 93 §:ssä.

Jos lakannut maantien tiealue, jota on hallittu 58 §:n 1 momentin ja 112 §:n 4 ja 5 momentissa tarkoitettulla tieoikeudella, on asemakaavassa osoitettu alueidenkäyttölain 54 §:n 1 momentissa tarkoitetuksi yleiseksi alueeksi, on asemakaavan toteutuksessa tällaisesta alueesta mahdollista korvausta määrättäessä otettava huomioon omistajan tai haltijan oikeutta rasittanut tieoikeus.

Tämä laki tulee voimaan päivänä kuuta 20 .

15.

Laki

luonnonsuojelulain muuttamisesta

Eduskunnan päätöksen mukaisesti
muutetaan luonnonsuojelulain (9/2023) 41 §:n 2 momentti, 93 §:n 4 momentti ja 111 §:n 5 momentti, sellaisena kuin niistä on 41 §:n 2 momentti laissa 802/2025, seuraavasti:

41 §

Natura 2000 -verkoston toteuttaminen

Alueiden suojelutavoitteiden perusteet sisältyvät Natura 2000 -tietokannan aluekohtaisiin tietolomakkeisiin. Viranomaisten on toteutettava Natura 2000 -verkoston alueiden suojelun perusteena olevien luontotyyppien ja eliölajien ekologisia vaatimuksia vastaavia, niiden

säilyttämiseen, lisäämiseen tai parantamiseen tähtäviä toimenpiteitä luonnonsuojelualueita perustettaessa ja muista tämän lain mukaisista toimenpiteistä päätettäessä. Vastaavia toimenpiteitä on toteutettava myös laadittaessa erämaalain (62/1991) mukaisten erämaa-alueiden ja ulkoilulain (606/1973) nojalla perustettujen valtion retkeilyalueiden hoito- ja käyttösuunnitelmia sekä Natura 2000 -alueita koskevia hoito- ja käyttösuunnitelmia samoin kuin Natura 2000 -alueiden tilaa koskevia arvioita. Suojelutavoitteet on otettava huomioon myös alueidenkäyttölaissa (/) tarkoitettuja kaavoja laadittaessa kaavan tehtävän ja tarkoituksen edellyttämällä tavalla sekä tehtäessä ympäristönhoitoa koskevia tukipäätöksiä.

93 §

Maisemanhoitoaluetta koskevat määräykset.

Maisemanhoitoaluetta koskevia alueidenkäyttölain soveltamisalaan kuuluvia 1 momentissa tarkoitettuja määräyksiä ei sovelleta alueella, jolla on voimassa asemakaava tai oikeusvaikutteinen yleiskaava.

111 §

Valtion korvausvelvollisuus

Rakentamislaisissa ja maa-aineslaisissa tarkoitettujen lupien epäamisestä aiheutuvan haitan korvaamisesta säädetään erikseen. Metsälain 10 §:n mukaisen, metsien käyttöä koskevan erityisen velvoitteen kohtuullistamisesta säädetään metsälain 11 §:ssä.

Tämä laki tulee voimaan päivänä kuuta 20 .

16.

Laki

maa-aineslain 10 §:n muuttamisesta

Eduskunnan päätöksen mukaisesti
muutetaan maa-aineslain (555/1981) 10 §:n 2 ja 3 momentti, sellaisina kuin ne ovat, 2 momentti laissa 468/2005 ja 3 momentti laissa 495/2000, seuraavasti:

10 §

Luvan voimassaolo

Erityisistä syistä lupa voidaan kuitenkin myöntää pitemmäksi ajaksi, kuitenkin enintään viideksitoista vuodeksi, ja kalliokiven louhinnan osalta enintään 20 vuodeksi, jos se hankeen laajuuteen, esitetyn suunnitelman laatuun ja muihin ainesten ottamisessa huomioon otettaviin

seikkoihin nähden katsotaan sopivaksi. Erityisenä syynä voidaan pitää myös sitä, että ottaminen kohdistuu alueidenkäyttölaissa (/) tarkoitettussa voimassa olevassa maakuntakaavassa tai oikeusvaikutteisessa yleiskaavassa maa-ainesten ottamiseen varatulle alueelle.

Jos lupa on myönnetty kymmentä vuotta lyhyemmäksi ajaksi ja lupa-ajan päättyessä osa myönnetyn luvan maa-aineksista on vielä ottamatta, lupa-aikaa voidaan jatkaa niin, että kokonaisajaksi tulee enintään kymmenen vuotta. Määräaikaa jatkettaessa voidaan lupamääräyksiä muuttaa tai antaa uusia lupamääräyksiä. Lupaa ei kuitenkaan saa jatkaa, jos alueelle on tullut voimaan alueidenkäyttölaissa tarkoitettu asemakaava tai oikeusvaikutteinen yleiskaava taikka mainitun lain 33 tai 49 §:ssä tarkoitettu toimenpiderajoitus. Lupa-aikaa voidaan jatkaa ilman tämän lain 7 §:ssä tarkoitettuja lausuntoja.

Tämä laki tulee voimaan päivänä kuuta 20 .

17.

Laki

merenkulun ympäristönsuojelusta annetun lain 1 luvun 8 §:n muuttamisesta

Eduskunnan päätöksen mukaisesti
muutetaan merenkulun ympäristönsuojelusta annetun lain (1672/2009) 1 luvun 8 §:n 1 momentin 4 kohta, sellaisena kuin se on laissa 669/2021, seuraavasti:

1 luku

Yleiset säännökset

8 §

Rakenteiltaan ja palveluiltaan sekä käyttäjä- ja jätemääriltään vähäinen paikka tai alue

Tämän luvun 2 §:n 46 kohdassa tarkoitettulla tavalla rakenteiltaan ja palveluiltaan sekä käyttäjä- ja jätemääriltään vähäisenä pidetään seuraavia paikkoja tai alueita:

4) alueidenkäyttölain (/) 76 §:n mukaisella ranta-asemakaavassa tunnistetulla yhteiskäyttöalueella sijaitsevaa huviveneiden kiinnittymisen mahdollistavaa rakennetta, joka on yksinomaan rantakunnan osakkaiden käytössä;

Tämä laki tulee voimaan päivänä kuuta 20 .

18.

Laki

metsälain 2 §:n muuttamisesta

Eduskunnan päätöksen mukaisesti
muutetaan metsälain (1093/1996) 2 §:n 1 momentin 2 kohta, sellaisena kuin se on laissa 788/2023, seuraavasti:

2 §

Soveltamisala

Tätä lakia sovelletaan metsän hoitamiseen ja käyttämiseen metsätalousmaaksi luettavilla alueilla. Lakia ei kuitenkaan sovelleta:

2) alueidenkäyttölaissa (/) tarkoitetussa kaavassa suojelualueeksi osoitetulla alueella;

Tämä laki tulee voimaan päivänä kuuta 20 .

19.

Laki

oikeudesta luovuttaa valtion kiinteistövarallisuutta annetun lain 7 §:n muuttamisesta

Eduskunnan päätöksen mukaisesti
muutetaan oikeudesta luovuttaa valtion kiinteistövarallisuutta annetun lain (973/2002) 7 §:n 2 momentti, sellaisena kuin se on laissa 781/2023, seuraavasti:

7 §

Vuokraamisen edellytykset

Rantavyöhykkeellä sijaitsevaa maaomaisuutta saadaan vuokrata käytettäväksi yksityiseen lomarakennustoimintaan, jos alue on hyväksytyssä alueidenkäyttölaissa (/) tarkoitetussa

asema- tai yleiskaavassa osoitettu sanottuun tarkoitukseen tai alueelle on myönnetty poikkeus kaavoitusvaatimusta koskevista säännöksistä ja määräyksistä.

Tämä laki tulee voimaan päivänä kuuta 20 .

20.

Laki

Pallas-Yllästunturin kansallispuistosta annetun lain 4 a §:n muuttamisesta

Eduskunnan päätöksen mukaisesti
muutetaan Pallas-Yllästunturin kansallispuistosta annetun lain (1430/2004) 4 a §:n 2 momentti, sellaisena kuin se on laissa 806/2023, seuraavasti:

4 a §

Rakentaminen Pallastunturin matkailukeskuksen alueella

Rakentamisen tulee perustua alueidenkäyttölaissa (/) tarkoitettuun asemakaavaan. Kaavassa alueelle voidaan osoittaa rakennusoikeutta 1 momentissa tarkoitettuun rakentamiseen enintään 10 000 kerrosneliometriä. Rakennuksiin voidaan osoittaa kellaritiloja yhteen kellarikerrokseen sijoitettuna rakennusten ulkoseinien rajaamalle alueelle. Rakennusten vesikaton tai muun kiinteän rakennusosan ylin korkeusasema voi olla enintään 462,5 metriä merenpinnan yläpuolella koordinaattijärjestelmässä N60 mitattuna. Hotelliin voidaan varata majoitustiloja enintään 320 vuodepaikkaa.

Tämä laki tulee voimaan päivänä kuuta 20 .

21.

Laki

patoturvallisuuslain 3 §:n muuttamisesta

Eduskunnan päätöksen mukaisesti
muutetaan patoturvallisuuslain (494/2009) 3 §:n 6 momentti, sellaisena kuin se on laissa 790/2023, seuraavasti:

3 §

Suhde muuhun lainsäädäntöön

Tämän lain säännökset on otettava huomioon vesilain, ympäristönsuojelulain, alueidenkäyttölain (/) ja rakentamislain mukaista padon rakentamista ja käyttöä koskevaa viranomaispäätöstä tehtäessä.

Tämä laki tulee voimaan päivänä kuuta 20 .

22.

Laki

rakennetun ympäristön tietojärjestelmästä annetun lain 5 §:n muuttamisesta

Eduskunnan päätöksen mukaisesti *muutetaan* rakennetun ympäristön tietojärjestelmästä annetun lain (431/2023) 5 §:n 1 momentin johdantokappale seuraavasti:

5 §

Rakennetun ympäristön tietojärjestelmään toimitettavat alueidenkäyttöä koskevat tiedot

Kunnan ja maakunnan liiton on toimitettava viivytyksettä rakennetun ympäristön tietojärjestelmään valtakunnallisesti yhteentoimivassa ja koneluettavassa muodossa alueidenkäyttölaissa (/), kaavojen toteuttamisesta annetussa laissa (132/1999) ja rakentamislaisissa tarkoitetut seuraavat tiedot:

Tämä laki tulee voimaan päivänä kuuta 20 .

23.

Laki

rakennusperinnön suojelemisesta annetun lain 2 §:n muuttamisesta

Eduskunnan päätöksen mukaisesti
muutetaan rakennusperinnön suojelemisesta annetun lain (498/2010) 2 §:n 2 momentti,
sellaisena kuin se on laissa 760/2023, seuraavasti:

2 §

Soveltamisala

Rakennusperinnön suojelemisesta asemakaava-alueella sekä alueella, jolla on voimassa
rakennuskielto asemakaavan laatimista varten, säädetään alueidenkäyttölaissa (/).

Tämä laki tulee voimaan päivänä kuuta 20 .

24.

Laki

ratalain muuttamisesta

Eduskunnan päätöksen mukaisesti
muutetaan ratalain (110/2007) 3 §:n 1 momentin 11 ja 12 kohta, 10 §:n 1 momentti, 48 §:n 1
momentti ja 58 §, sellaisina kuin ne ovat laissa 767/2023, seuraavasti:

3 §

Määritelmät

Tässä laissa tarkoitetaan:

11) *tiellä* yksityistielaisissa (560/2018) tarkoitettuja yksityisteitä sekä muita yksityisiä teitä,
liikennejärjestelmästä ja maanteistä annetussa laissa (503/2005) tarkoitettuja maanteitä sekä
kaavojen toteuttamisesta annetussa laissa (132/1999) tarkoitettuja katuja;

12) *tienpitäjällä* yksityistielaisissa tarkoitettuja tieosakkaita yhteisesti tai tiekuntaa, jos
sellainen on perustettu, kiinteistön omistajaa, liikennejärjestelmästä ja maanteistä annetun lain
11 §:n 1 ja 2 momentissa tarkoitettua viranomaista taikka kuntaa kaavojen toteuttamisesta
annetun lain mukaisesti kadunpidon järjestämisestä vastaavana;

10 §

Rautatiealueen suunnittelu ja alueiden käytön suunnittelu

Rautatien rakentamista koskevan yleissuunnitelman ja ratasuunnitelman tulee perustua
alueidenkäyttölaissa (/) tarkoitettuun oikeusvaikutteiseen kaavaan, jossa rautatiealueen

sijainti ja suhde muuhun alueiden käyttöön on selvitetty. Alueella, jolla on laadittavana tai muutettavana oikeusvaikutteinen kaava, voidaan ryhtyä toimenpiteisiin kaavan tavoitteisiin perustuvan yleis- tai ratasuunnitelman laatimiseksi.

48 §

Käyttöoikeuden perustaminen

Jos rautatie rakennetaan kiinteistön alueella tunneliin, sillalle tai padolle taikka sellaiselle alueelle, joka asemakaavassa on osoitettu alueidenkäyttölain 54 §:n 3 momentissa tarkoitetun rautatien liikennealueen sijasta ensisijaisesti muihin käyttötarkoituksiin, rataverkon haltijalle perustetaan omistusoikeuden sijasta rautatiealueeseen lunastuslain 3 §:n mukainen käyttöoikeus ratasuunnitelman mukaisesti. Jos rautatie rakennetaan sellaisen lunastusyksikön alueelle, joka ei ole rataverkon haltijan omistuksessa ja jota edelleen käytetään siihen tarkoitukseen, jota varten se on lunastettu, rataverkon haltijalle perustetaan rautatiealueeseen lunastuslain 3 §:n mukainen käyttöoikeus.

58 §

Lunastuksen laajentaminen asemakaava-alueella

Jos rautatietä rakennetaan alueidenkäyttölain 54 §:n 3 momentissa tarkoitetulla rautatien liikennealueeksi osoitetulla alueella, rataverkon haltija on velvollinen kiinteistön omistajan ratatoimituksessa sitä vaatiessa lunastamaan kiinteistön tai sen osan asemakaavan mukaisen liikennealueen rajaansaakka. Rataverkon haltijalla on myös oikeus lunastaa mainitunlainen kiinteistö tai sen osa alueen rajaansaakka. Lunastusyksikön muodostamisesta säädetään tämän lain 57 §:n 3 momentissa.

Jos asemakaavan muutos, joka voi vaikuttaa 1 momentissa säädettyyn lunastusoikeuteen tai velvollisuuteen, on vireillä tai alueen lunastaminen on kaavojen toteuttamisesta annetun lain nojalla vireillä, ratatoimituksessa ei saa päättää lunastamisesta ennen kuin asemakaavan muutos on lainvoimaisesti ratkaistu tai alueen lunastamista koskeva asia on lakannut olemasta kaavojen toteuttamisesta annetun lain nojalla vireillä. Tarvittaessa asia voidaan erottaa eri toimituksessa käsiteltäväksi.

Tämä laki tulee voimaan päivänä kuuta 20 .

25.

Laki

rikoslain 48 luvun 1 §:n muuttamisesta

Eduskunnan päätöksen mukaisesti

muutetaan rikoslain (39/1889) 48 luvun 1 §:n 3 momentti, sellaisena kuin se on laissa 769/2023, seuraavasti:

48 luku

Ympäristörikoksista

1 §

Ympäristön turmeleminen

Ympäristön turmelemisesta tuomitaan myös se, joka tahallaan tai törkeästi huolimattomuudesta ryhtyy muuten kuin 1 momentissa tarkoitetulla tavalla muuttamaan ympäristöä vastoin

- 1) alueidenkäyttölakia (/),
- 2) kaavojen toteuttamisesta annettua lakia (132/1999),
- 3) rakentamislakia (751/2023),
- 4) vesilakia (587/2011),
- 5) maa-aineslakia (555/1981),
- 6) Saimaan ja Vuoksen juoksutussääntöä taikka
- 7) näiden nojalla annettua säännöstä, yleistä tai yksittäistapausta koskevaa määräystä taikka kaavaa tai lupaa

siten, että teko on omiaan aiheuttamaan vakavuudeltaan ympäristön pilaantumiseen rinnastettavaa muuttumista.

Tämä laki tulee voimaan päivänä kuuta 20 .

26.

Laki

saariston kehityksen edistämisestä annetun lain 8 §:n muuttamisesta

Eduskunnan päätöksen mukaisesti

muutetaan saariston kehityksen edistämisestä annetun lain (494/1981) 8 §:n 1 momentti, sellaisena kuin se on laissa 145/1999, seuraavasti:

8 §

Alueiden käytön suunnittelu

Alueidenkäyttölain (/) mukaisissa kaavoissa sekä muissa vastaavissa suunnitelmissa, jotka koskevat saaristoa ja siihen kuuluvia vesialueita, on erityisesti otettava huomioon 2 §:ssä säädetyt tavoitteet.

Tämä laki tulee voimaan päivänä kuuta 20 .

27.

Laki

Suomen talousvyöhykkeestä annetun lain 3 §:n muuttamisesta

Eduskunnan päätöksen mukaisesti
muutetaan Suomen talousvyöhykkeestä annetun lain (1058/2004) 3 §:n 1 momentti, sellaisena
kuin se on laissa 792/2023, seuraavasti:

3 §

Ympäristönsuojeluun, vesirakentamiseen ja merialuesuunnitteluun sovellettava lainsäädäntö

Talousvyöhykkeellä sovelletaan ympäristövaikutusten arviointimenettelystä annettua lakia (252/2017), ympäristönsuojelulakia (527/2014), vesienhoidon ja merenhoidon järjestämisestä annettua lakia (1299/2004), vesilakia (587/2011), alueidenkäyttölain (/) 13 lukua merialuesuunnittelusta sekä hiilidioksidin talteenottamisesta ja varastoinnista annettua lakia (416/2012) ja niiden nojalla annettuja säännöksiä.

Tämä laki tulee voimaan päivänä kuuta 20 .

28.

Laki

tulvariskien hallinnasta annetun lain 19 §:n muuttamisesta

Eduskunnan päätöksen mukaisesti
muutetaan tulvariskien hallinnasta annetun lain (620/2010) 19 §:n 2 ja 3 momentti, sellaisina
kuin ne ovat laissa 784/2023, seuraavasti:

19 §

Hulevesitulvariskien hallinnan suunnittelu

Kunta laatii hulevesitulvan vuoksi merkittäväksi tulvariskialueeksi nimetyille alueelle tulvariskien hallintasuunnitelman noudattaen soveltuvin osin, mitä 10 ja 11 §:ssä sekä 12 §:n 1 momentissa säädetään. Suunnitelmaa laadittaessa on noudatettava myös, mitä alueidenkäyttölain (/) 78 §:ssä säädetään ympäristövaikutusten selvittämisestä. Kunta hyväksyy hulevesitulvariskien hallintasuunnitelman.

Osallistumisessa ja tiedottamisessa hulevesitulvariskien hallinnan suunnittelussa noudatetaan soveltuvin osin, mitä alueidenkäyttölain 83 §:ssä ja 108 §:n 1 momentissa säädetään kaavoitusmenettelystä ja vuorovaikutuksesta.

Tämä laki tulee voimaan päivänä kuuta 20 .

29.

Laki

ulkoilulain 13 ja 19 §:n muuttamisesta

Eduskunnan päätöksen mukaisesti
muutetaan ulkoilulain (606/1973) 13 § ja 19 §:n 2 momentti, sellaisina kuin ne ovat, 13 § laissa 765/2023 ja 19 §:n 2 momentti laissa 1343/1994, seuraavasti:

13 §

Jos ulkoilureitti on otettu alueidenkäyttölaissa (/) tarkoitettuun kaavaan taikka asianosaiset ovat sopineet alueen luovuttamisesta ulkoilureittiä varten, ulkoilureittitoimitus voidaan pitää noudattaen, mitä tässä luvussa säädetään, vaikei ulkoilureittisuunnitelmaa ole tehty.

19 §

Leirintäalue on sijoitettava siten, ettei se vaikeuta alueidenkäyttölaissa tarkoitettujen kaavojen toteuttamista.

Tämä laki tulee voimaan päivänä kuuta 20 .

30.

Laki

uusiutuvan energian tuotantolaitosten lupamenettelyistä ja eräistä muista hallinnollisista menettelyistä annetun lain 2 §:n muuttamisesta

Eduskunnan päätöksen mukaisesti
muutetaan uusiutuvan energian tuotantolaitosten lupamenettelyistä ja eräistä muista hallinnollisista menettelyistä annetun lain (1145/2020) 2 §:n 3 momentti, sellaisena kuin se on laissa 837/2025, seuraavasti:

2 §

Lain soveltamisala ja suhde muuhun lainsäädäntöön

Tätä lakia sovelletaan tässä laissa erikseen mainittuihin ympäristönsuojelulain (527/2014), vesilain (587/2011), luonnonsuojelulain (9/2023), muinaismuistolain (295/1963), vaarallisten kemikaalien ja räjähteiden käsittelyn turvallisuudesta annetun lain (390/2005), lannoitelain (711/2022), eläimistä saatavista sivutuotteista annetun lain (517/2015), muiden kuin ihmisravinnoksi tarkoitettujen eläimistä saatavien sivutuotteiden ja niistä johdettujen tuotteiden terveys säännöistä sekä asetuksen (EY) N:o 1774/2002 kumoamisesta annetun Euroopan parlamentin ja neuvoston asetuksen (EY) N:o 1069/2009 (*sivutuoteasetus*), ilmaisulain (864/2014), alueidenkäyttölain (/), rakentamislain (751/2023), kiinteän omaisuuden ja erityisten oikeuksien lunastuksesta annetun lain (603/1977), eräiden ympäristön käyttöön vaikuttavien hankkeiden lunastusluvasta annetun lain (768/2004), Suomen talousvyöhykkeestä annetun lain (1058/2004), sähkömarkkinalain (588/2013), päästökauppalain (1270/2023), tuulivoiman kompensatioalueista annetun lain (490/2013), aluevalvontalain (755/2000), ympäristövaikutusten arviointimenettelyistä annetun lain (252/2017) ja painelaitelain (1144/2016) mukaisesti lupamenettelyihin ja muihin hallinnollisiin menettelyihin siten kuin jäljempänä tässä laissa tarkemmin säädetään.

Tämä laki tulee voimaan päivänä kuuta 20 .

31.

Laki

vaarallisten kemikaalien ja räjähteiden käsittelyn turvallisuudesta annetun lain 5 §:n muuttamisesta

Eduskunnan päätöksen mukaisesti
muutetaan vaarallisten kemikaalien ja räjähteiden käsittelyn turvallisuudesta annetun lain (390/2005) 5 §:n 5 momentti, sellaisena kuin se on laissa 798/2023, seuraavasti:

5 §

Suhde muuhun lainsäädäntöön

Alueiden käytön suunnittelusta säädetään alueidenkäyttölaissa (/) ja rakentamisesta rakentamislaisissa (751/2023).

Tämä laki tulee voimaan päivänä kuuta 20 .

32.

Laki

vesihuoltolain 13 ja 17 a §:n muuttamisesta

Eduskunnan päätöksen mukaisesti
muutetaan vesihuoltolain (119/2001) 13 §:n 4 momentti ja 17 a §:n 1 ja 3 momentti, sellaisina kuin ne ovat laissa 786/2023, seuraavasti:

13 §

Vesihuoltolaitteistojen suunnittelu, rakentaminen, kunnossapito ja käyttö

Alueella, jolla on voimassa tai laadittavana alueidenkäyttölaissa (/) tarkoitettu kaava, vesihuoltolaitoksen laitteistoja ei saa rakentaa siten, että kaavan laatiminen tai voimassa olevan kaavan toteuttaminen vaikeutuu.

17 a §

Huleveden viemäröinnin järjestäminen

Kunta voi päättää vesihuoltolaitoksen kanssa neuvoteltuaan, että laitos huolehtii päätöksessä määriteltävällä alueella huleveden viemäröinnistä yhdyskuntakehityksen tarpeita vastaavasti. Viemäröinti on osa kaavojen toteuttamisesta annetun lain (132/1999) 103 b §:n 1 kohdassa tarkoitettua hulevesien hallintaa.

Lisäksi 1 momentissa tarkoitetun päätöksen edellytyksenä on, että kunta ja laitos ovat sopineet huleveden viemäröinnistä tai, jos tällaista sopimusta ei ole, hulevedet viemäroidään päätöksessä tarkoitetulla alueella alueidenkäyttölain mukaisen asemakaavan tai kaavojen toteuttamisesta annetun lain mukaisen hulevesisuunnitelman, katusuunnitelman tai yleisen alueen suunnitelman mukaisesti.

Tämä laki tulee voimaan päivänä kuuta 20 .

33.

Laki

vesilain 1 luvun 2 §:n muuttamisesta

Eduskunnan päätöksen mukaisesti
muutetaan vesilain (587/2011) 1 luvun 2 §:n 2 momentti, sellaisena kuin se on laissa 774/2023, seuraavasti:

1 luku

Yleiset säännökset

2 §

Lain soveltamisala ja suhde muuhun lainsäädäntöön

Tätä lakia sovellettaessa ja muutoin tämän lain mukaan toimittaessa on noudatettava luonnonsuojelulakia (9/2023), muinaismuistolakia (295/1963), alueidenkäyttölakia (/), kaavojen toteuttamisesta annettua lakia (132/1999) ja rakentamislakia (751/2023).

Tämä laki tulee voimaan päivänä kuuta 20 .

34.

Laki

viranomaisten suunnitelmien ja ohjelmien ympäristövaikutusten arvioinnista annetun lain 7 §:n muuttamisesta

Eduskunnan päätöksen mukaisesti
muutetaan viranomaisten suunnitelmien ja ohjelmien ympäristövaikutusten arvioinnista annetun lain (200/2005) 7 §:n 2 momentti, sellaisena kuin se on laissa 901/2024, seuraavasti:

7 §

Soveltamisalan raja ja suhde muuhun lainsäädäntöön

Tämän lain mukaista ympäristöarviointia vastaavasta ympäristövaikutusten arvioinnista kaavojen laatimisen yhteydessä säädetään alueidenkäyttölaissa (/).

Tämä laki tulee voimaan päivänä kuuta 20 .

35.

Laki

ydinenergiain 19 §:n muuttamisesta

Eduskunnan päätöksen mukaisesti
muutetaan ydinenergiain (990/1987) 19 §:n 1 momentin 4 kohta, sellaisena kuin se on laissa 793/2023, seuraavasti:

19 §

Muun ydinlaitoksen rakentaminen

Lupa muun kuin 18 §:ssä tarkoitetun ydinlaitoksen rakentamiseen voidaan myöntää, jos:

4) ydinlaitoksen rakentamista varten on varattu alue alueidenkäyttölaissa (/) tarkoitetussa asemakaavassa ja hakijalla on laitoksen toiminnan edellyttämä alueen hallinta;

Tämä laki tulee voimaan päivänä kuuta 20 .

36.

Laki

yksityistielain 13 §:n muuttamisesta

Eduskunnan päätöksen mukaisesti
muutetaan yksityistielain (560/2018) 13 §:n 1 momentti, sellaisena kuin se on laissa 775/2023, seuraavasti:

13 §

Yksityistien lakkaaminen ja muuttuminen kaduksi

273

Yksityistie tai sen osa lakkaa, kun sen liikennettä välittämään tarkoitettun kadun rakentamista tai parantamista koskeva kaavojen toteuttamisesta annetun lain (132/1999) 86 §:n 3 momentissa tarkoitettu kadunpitopäätös on tehty. Kadunpitopäätöksessä on määrättävä, mitkä tiet tai tienosat lakkaavat. Kunnan on pyydettäessä annettava tieosakkaalle ja tiekunnalle tietoa kunnan tiedossa olevasta maankäytön toteutumistilanteesta siltä osin kuin sillä on vaikutusta kadunpitovelvollisuuden alkamiseen.

Tämä laki tulee voimaan päivänä kuuta 20 .

37.

Laki

ympäristövaikutusten arviointimenettelystä annetun lain 5 §:n muuttamisesta

Eduskunnan päätöksen mukaisesti
muutetaan ympäristövaikutusten arviointimenettelystä annetun lain (252/2017) 5 §:n 1 momentti, sellaisena kuin se on laissa 804/2023, seuraavasti:

5 §

Ympäristövaikutusten arviointi muun lain mukaisessa menettelyssä

Edellä 3 §:n 1 ja 2 momentissa tarkoitettun hankkeen tai toteutettun hankkeen muutoksen ympäristövaikutusten arviointi voidaan toteuttaa 3 luvun mukaisena menettelynä, kaavan laadinnan yhteydessä alueidenkäyttölain (/) mukaisesti tai jonkin muun lain mukaisessa menettelyssä sen mukaan kuin siitä erikseen säädetään. Jos ympäristövaikutusten arviointi toteutetaan muun lain mukaisessa menettelyssä, vaikutukset tulee selvittää tämän lain 15–21, 23 ja 24 §:ssä säädetyllä tavalla.

Tämä laki tulee voimaan päivänä kuuta 20 .

Helsingissä 16.4.2026

Pääministeri

Petteri Orpo

Ympäristö- ja ilmastoministeri Sari Multala

2.

Laki

alueidenkäyttölain muuttamisesta

Eduskunnan päätöksen mukaisesti

kumotaan alueidenkäyttölain (132/1999) 2—4, 4 a, 5, 6—10 ja 16–19 §, 3–8, 8 a, 9 ja 9 a luku, 72–74 ja 76 §, 10 a luku, 83, 177, 178, 187, 188, 188 a, 191, 195–198, 201, 203 ja 204 § sekä 26 a luku,

sellaisina kuin niistä ovat 2, 17, 18, 200, 203 ja 204 § laissa 752/2023, 4 a § laissa 467/2019, 5 § osaksi laeissa 1441/2006 ja 204/2015, 7 § osaksi laissa 1441/2006, 8 ja 195 § laissa 1589/2009, 9 § laissa 254/2017, 16, 177 ja 198 § osaksi laissa 752/2023, 19 § ja 8 a luku laissa 482/2016, 9 a luku laissa 319/2011, 72 § osaksi laeissa 1589/2009 ja 752/2023, 73 § osaksi laissa 230/2017, 74 § osaksi laissa 323/2014, 10 a luku laissa 134/2011, 83 § osaksi laissa 1129/2008, 188 § laeissa 976/2017 ja 752/2023, 188 a § laissa 899/2024, 191 § laeissa 1441/2006 ja 752/2023, 196 § osaksi laissa 1589/2009, 197 § laeissa 752/2023 ja 899/2024, 201 § laeissa 1589/2009 ja 28/2016 sekä 26 a luku laissa 1150/2016,

muutetaan nimike, 1 §:n 1 momentti, 20 ja 75 §, 78 a §:n 1 momentti, 79 a §, 85 §:n 1 momentti, 87 §, 91 d §:n 1 momentti, 91 g §:n 3 momentti, 91 h §:n 1 momentti, 97 §:n 2 momentti, 99 ja 100 §, 101 §:n 1 momentti, 102 §:n 1 ja 2 momentti, 103 l §:n 3 momentti, 111 §:n 1, 2 ja 4 momentti, 189 a §:n 1 momentti, 189 b §:n 1 momentti, 190 §:n 1 momentti, 200, 202 ja 204 a § ja 205 §:n 1 momentti,

sellaisina kuin niistä ovat nimike, 102 §:n 1 momentti, 190 §:n 1 momentti sekä 200 ja 202 § laissa 752/2023, 20 § osaksi laissa 752/2023, 75 § laeissa 476/2004 ja 562/2018, 78 a §:n 1 momentti laissa 432/2023, 79 a § laissa 323/2014, 91 d §:n 1 momentti laissa 222/2003, 91 g §:n 3 momentti laissa 1129/2008, 91 h §:n 1 momentti laissa 917/2013, 103 l §:n 3 momentti ja 204 a § laissa 682/2014, 111 §:n 1 momentti laissa 1441/2006, 189 a §:n 1 momentti ja 189 b §:n 1 momentti laissa 976/2017 sekä 205 §:n 1 momentti laissa 1589/2009, sekä

lisätään lakiin uusi 101 a § ja siitä lailla 752/2023 kumotun 182 §:n tilalle uusi 182 § seuraavasti:

Laki

kaavojen toteuttamisesta

Voimassa oleva laki

Ehdotus

1 §

1 §

Lain yleinen tavoite

Lain yleinen tavoite

Tämän lain tavoitteena on järjestää alueiden käyttö ja rakentaminen niin, että siinä luodaan

Tämän lain tavoitteena on mahdollistaa kaavojen toteuttaminen ja järjestää yleisten

Voimassa oleva laki

Ehdotus

edellytykset hyvälle elinympäristölle sekä edistetään ekologisesti, taloudellisesti, sosiaalisesti ja kulttuurisesti kestävästä kehitystä.

alueiden suunnittelu ja rakentaminen niin, että luodaan edellytykset toimivalle elinympäristölle sekä edistetään ekologisesti, taloudellisesti, sosiaalisesti ja kulttuurisesti kestävästä kehitystä.

2 §

Lain soveltamisala

Tässä laissa säädetään alueiden suunnittelusta sekä alueiden rakentamisesta ja käytöstä.

(kumotaan)

3 §

Vaikutukset muuhun suunnitteluun ja päätöksentekoon

Tämän lain mukaiset alueiden käyttöä koskevat tavoitteet ja suunnitelmat on, siten kuin erikseen säädetään, otettava huomioon suunniteltaessa ja päätettäessä muun lainsäädännön nojalla ympäristön käytön järjestämisestä.

(kumotaan)

4 §

Alueiden käytön suunnittelujärjestelmä

Kunnan alueiden käytön järjestämiseksi ja ohjaamiseksi laaditaan yleiskaavoja ja asemakaavoja. Yleiskaavassa osoitetaan alueiden käytön pääpiirteet kunnassa. Asemakaavassa osoitetaan kunnan osa-alueen käytön ja rakentamisen järjestäminen.

(kumotaan)

Kunnat voivat laatia yhteisen yleiskaavan.

Maakuntakaava sisältää yleispiirteisen suunnitelman alueiden käytöstä maakunnassa tai sen osa-alueella.

Valtioneuvosto voi hyväksyä alueiden käyttöä ja aluerakennetta koskevia valtakunnallisia tavoitteita.

4 a §

Kansallinen turvallisuus alueidenkäytössä (kumotaan)

Alueidenkäytön suunnittelussa on turvattava maanpuolustuksen, rajaturvallisuuden ja rajavalvonnan, väestönsuojelun sekä huoltovarmuuden edellyttämät kehittämistarpeet ja varmistettava, ettei niistä vastaavien tahojen toimintamahdollisuuksia heikennetä.

5 §

Alueiden käytön suunnittelun tavoitteet

(kumotaan)

Alueiden käytön suunnittelun tavoitteena on vuorovaikutteiseen suunnitteluun ja riittävään vaikutusten arviointiin perustuen edistää:

1) turvallisen, terveellisen, viihtyisän, sosiaalisesti toimivan ja eri väestöryhmien, kuten lasten, vanhusten ja vammaisten, tarpeet tyydyttävän elin- ja toimintaympäristön luomista;

2) yhdyskuntarakenteen ja alueiden käytön taloudellisuutta;

2 a) riittävän asuntotuotannon edellytyksiä,

3) rakennetun ympäristön kauneutta ja kulttuuriarvojen vaalimista;

4) luonnon monimuotoisuuden ja muiden luonnonarvojen säilymistä;

5) ympäristönsuojelua ja ympäristöhaittojen ehkäisemistä;

6) luonnonvarojen säästeliästä käyttöä;

7) yhdyskuntien toimivuutta ja hyvää rakentamista;

8) yhdyskuntarakentamisen taloudellisuutta;

9) elinkeinoelämän toimintaedellytyksiä ja toimivan kilpailun kehittymistä;

10) palvelujen saatavuutta; sekä

11) liikenteen tarkoituksenmukaista järjestämistä sekä erityisesti joukkoliikenteen ja kevyen liikenteen toimintaedellytyksiä.

Edellä 1 momentissa säädetyt tavoitteet toteuttavista kaavojen sisältövaatimuksista säädetään kunkin kaavamuodon osalta jäljempänä tässä laissa.

6 §

*Vuorovaikutus ja kaavoituksesta
tiedottaminen*

Kaavaa valmisteltaessa on oltava vuorovaikutuksessa niiden henkilöiden ja yhteisöjen kanssa, joiden oloihin tai etuihin kaava saattaa huomattavasti vaikuttaa, siten kuin jäljempänä tässä laissa säädetään. (kumotaan)

Kaavoja valmistelevien viranomaisten on tiedotettava kaavoituksesta sillä tavoin, että niillä, joita asia koskee, on mahdollisuus seurata kaavoitusta ja vaikuttaa siihen.

7 §

Kaavoituskatsaus

Kunnan tulee vähintään kerran vuodessa laatia katsaus kunnassa ja maakunnan liitossa vireillä olevista ja lähiaikoina vireille tulevista kaava-asioista, jotka eivät ole merkitykseltään vähäisiä (kaavoituskatsaus). Siinä selostetaan lyhyesti kaava-asiat ja niiden käsittelyvaiheet sekä sellaiset päätökset ja muut toimet, joilla on välitöntä vaikutusta kaavoituksen lähtökohtiin, tavoitteisiin, sisältöön ja toteuttamiseen. Kaavoituskatsauksen yhteyteen on kysynnän sitä edellyttäessä liitettävä arvio asumiseen varattujen tonttien riittävydestä. (kumotaan)

Kaavoituskatsauksesta on tiedotettava sen tarkoituksen kannalta sopivalla tavalla.

8 §

Kehittämiskeskustelu

Kunnan ja elinkeino-, liikenne- ja ympäristökeskuksen kesken käydään vähintään kerran vuodessa kehittämiskeskustelu, jossa käsitellään kunnan alueiden käytön suunnitteluun ja sen kehittämiseen, vireillä oleviin ja lähiaikoina vireille tuleviin merkittäviin kaava-asioihin sekä kunnan ja elinkeino-, liikenne- ja ympäristökeskuksen yhteistyöhön liittyviä kysymyksiä. (kumotaan)

9 §

Vaikutusten selvittäminen kaavaa laadittaessa

Kaavan tulee perustua kaavan merkittävät vaikutukset arvioivaan suunnitteluun ja sen edellyttämiin tutkimuksiin ja selvityksiin. Kaavan vaikutuksia selvitetessä otetaan huomioon kaavan tehtävä ja tarkoitus. (kumotaan)

Kaavaa laadittaessa on tarpeellisessa määrin selvittävä suunnitelman ja tarkasteltavien vaihtoehtojen toteuttamisen ympäristövaikutukset, mukaan lukien yhdyskuntataloudelliset, sosiaaliset, kulttuuriset ja muut vaikutukset. Selvitykset on tehtävä koko siltä alueelta, jolla kaavalla voidaan arvioida olevan olennaisia vaikutuksia.

Kun kaava laaditaan ympäristövaikutusten arviointimenettelystä annetun lain (252/2017) 3 §:ssä tarkoitetun hankkeen toteuttamiseksi, hankkeen ympäristövaikutukset voidaan arvioida lain 3 luvun mukaisen menettelyn sijaan kaavoituksen yhteydessä. Hankkeesta vastaavan on tällöin toimitettava mainitun lain 16 ja 19 §:ssä tarkoitetut tiedot kaavan laatimisesta vastaavalle viranomaiselle. Yhteysviranomaisen vastaa ympäristövaikutusten arvioinnin riittävyyden tarkistamisesta sekä ympäristövaikutusten arvioinnista annetun lain mukaisen perustellun päätelmän tekemisestä.

Jos hankkeesta vastaava on sama kuin kyseisen kaavan laatimisesta vastaava viranomaisen, ei hankkeen ympäristövaikutusten arviointia voida kuitenkaan tehdä kaavan laatimisen yhteydessä.

Tärgempia säännöksiä kaavan vaikutusten selvittämisestä ja hankkeesta vastaavan velvollisuudesta toimittaa tietoja viranomaisille sekä viranomaisten tehtävistä ja yhteistyöstä annetaan valtioneuvoston asetuksella.

10 §

Voimassa oleva laki

Ehdotus

Kaavan laatijan pätevyys

*Kaavan laatijan tulee olla pätevä tehtävään. (kumotaan)
Pätevyydestä säädetään tarkemmin
asetuksella.*

16 §

Suunnittelutarvealue

*Suunnittelutarvealueella tarkoitetaan (kumotaan)
aluetta, jonka käyttöön liittyvien tarpeiden
tyydyttämiseksi on syytä ryhtyä erityisiin
toimenpiteisiin, kuten teiden, vesijohdon tai
viemärin rakentamiseen taikka vapaa-
alueiden järjestämiseen.*

*Suunnittelutarvealuetta koskevia
säännöksiä sovelletaan myös sellaiseen
rakentamiseen, joka ympäristövaikutusten
merkittävyyden vuoksi edellyttää
tavanomaista lupamenettelyä laajempaa
harkintaa.*

*Kunta voi oikeusvaikutteisessa
yleiskaavassa tai rakentamislain (751/2023)
17 §:ssä tarkoitetussa rakennusjärjestyksessä
(rakennusjärjestys) osoittaa
suunnittelutarvealueeksi myös alueen, jolla
sen sijainnin vuoksi on odotettavissa
suunnittelua edellyttävää yhdyskuntakehitystä
tai jolla erityisten ympäristöarvojen tai
ympäristöhaittojen vuoksi on tarpeen
suunnitella maankäyttöä. Yleiskaavan tai
rakennusjärjestyksen määräys alueen
osoittamisesta suunnittelutarvealueeksi on
voimassa enintään 10 vuotta kerrallaan.*

*Tässä laissa rakentamisluvalla tarkoitetaan
rakentamislain 42 §:ssä tarkoitettua
rakentamislupaa. Rakentamisluvan
myöntämisen yhteydessä tarkasteltavista
sijoittamisen edellytyksistä tässä pykälässä
tarkoitettulla suunnittelutarvealueella
säädetään rakentamislain 46 §:ssä.*

*Suunnittelutarpeesta ranta-alueella
säädetään 72 §:ssä.*

17 §

Ympäristöministeriön tehtävät

Ympäristöministeriölle kuuluu alueiden käytön suunnittelun yleinen kehittäminen ja ohjaus. (kumotaan)

Ympäristöministeriö vastaa 8 a luvussa tarkoitetun merialuesuunnittelun yleisestä kehittämisestä ja ohjauksesta sekä yhteistyöstä naapurivaltioiden kanssa.

Asianomaisella ministeriöllä tarkoitetaan tässä laissa ympäristöministeriötä.

18 §

Elinkeino-, liikenne- ja ympäristökeskuksen tehtävät

Elinkeino-, liikenne- ja ympäristökeskus edistää kunnan alueiden käytön suunnittelun järjestämistä. (kumotaan)

Elinkeino-, liikenne- ja ympäristökeskuksen on valvottava, että kaavoituksessa ja muussa alueiden käytössä otetaan huomioon vaikutuksiltaan valtakunnalliset ja merkittävät maakunnalliset asiat. Elinkeino-, liikenne- ja ympäristökeskuksen tehtävistä säädetään lisäksi elinkeino-, liikenne- ja ympäristökeskuksista annetun lain 3 §:ssä.

19 §

Maakunnan liiton tehtävät

Maakunnan liiton tehtävänä on maakunnan suunnittelu sekä merialuesuunnittelu. (kumotaan)

20 §

Kunnan tehtävät

Kunnan on huolehdittava alueiden käytön suunnittelusta ja maapolitiikan harjoittamisesta alueellaan. Kunnalla on oltava käytettävissään tehtäviin riittävät voimavarat ja asiantuntemus.

Kunnassa, jonka asukasluku on yli 6 000, tulee olla kaavoittaja, jolla on kunnan

20 §

Kunnan tehtävät

Kunnan on huolehdittava yleisten alueiden suunnittelusta ja rakentamisesta sekä maapolitiikan harjoittamisesta alueellaan. Kunnalla on oltava käytettävissään tehtäviin riittävät voimavarat ja asiantuntemus.

kaavoitustehtävien hoidon edellyttämä pätevyys. Kaavoittaja voi myös olla kuntien yhteinen tai kunta voi antaa tehtävän sopimuksen nojalla toisen kunnan tai kuntayhtymän palveluksessa olevan kaavoittajan hoidettavaksi.

Asianomainen ministeriö voi erityisestä syystä myöntää määräajaksi kunnalle poikkeuksen 2 momentissa säädetyn velvoitteen täyttämisestä.

Rakentamislain 99 §:ssä tarkoitetun kunnan rakennusvalvontaviranomaisen tehtävänä on valvoa tämän lain noudattamista. Hulevesiä koskevan tämän lain 13 a luvun säännösten noudattamisen valvonnasta säädetään 103 d §:ssä.

3 luku

(kumotaan 3–8, 8 a, 9 ja 9 a luku)

Valtakunnalliset alueidenkäyttötavoitteet

22 §

Valtakunnalliset alueidenkäyttötavoitteet

Valtakunnallisista alueidenkäyttötavoitteista päättää valtioneuvosto.

Valtakunnalliset alueidenkäyttötavoitteet voivat koskea asioita, joilla on:

1) aluerakenteen, alueiden käytön taikka liikenne- tai energiaverkon kannalta kansainvälinen tai laajempi kuin maakunnallinen merkitys;

2) merkittävä vaikutus kansalliseen kulttuuri- tai luonnonperintöön; tai

3) valtakunnallisesti merkittävä vaikutus ekologiseen kestävyYTEEN, aluerakenteen taloudellisuuteen tai merkittävien ympäristöhaittojen välttämiseen.

Valtakunnallisia alueidenkäyttötavoitteita annettaessa on otettava huomioon tämän lain yleiset tavoitteet ja 5 §:ssä säädetyt alueiden käytön suunnittelun tavoitteet.

23 §

Tavoitteiden valmistelu

Valtakunnallisten alueidenkäyttötavoitteiden valmistelusta huolehtii ympäristöministeriö yhteistyössä niiden muiden ministeriöiden, maakuntien liittojen ja muiden viranomaisten ja tahojen kanssa, joita asia koskee. Tavoitteiden valmistelun on perustuttava eri tahojen vuorovaikutukseen. Tavoitteiden valmistelusta säädetään tarkemmin valtioneuvoston asetuksella.

24 §

Tavoitteiden toteuttaminen ja huomioon ottaminen

Valtion viranomaisten tulee toiminnassaan ottaa huomioon valtakunnalliset alueidenkäyttötavoitteet, edistää niiden toteuttamista ja arvioida toimenpiteidensä vaikutuksia aluerakenteen ja alueiden käytön kannalta.

Maakunnan suunnittelussa ja muussa alueiden käytön suunnittelussa on huolehdittava valtakunnallisten alueidenkäyttötavoitteiden huomioon ottamisesta siten, että edistetään niiden toteuttamista.

4 luku

Maakunnan suunnittelu

25 §

Maakunnan suunnittelun tehtävät

Maakunnan suunnitteluun kuuluvat maakuntasuunnitelma, muuta alueiden käytön suunnittelua ohjaava maakuntakaava ja alueellinen kehittämissuunnitelma. Alueellisesta kehittämissuunnitelmasta säädetään erikseen.

Maakunnan suunnittelussa otetaan huomioon valtakunnalliset tavoitteet sovittaen ne yhteen alueiden käyttöön liittyvien

maakunnallisten ja paikallisten tavoitteiden kanssa.

Maakuntasuunnitelmassa osoitetaan maakunnan tavoiteltu kehitys.

Maakuntakaavassa esitetään alueiden käytön ja yhdyskuntarakenteen periaatteet ja osoitetaan maakunnan kehittämisen kannalta tarpeellisia alueita. Aluevarauksia osoitetaan vain siltä osin ja sillä tarkkuudella kuin alueiden käyttöä koskevien valtakunnallisten tai maakunnallisten tavoitteiden kannalta taikka useamman kuin yhden kunnan alueiden käytön yhteen sovittamiseksi on tarpeen.

26 §

Maakunnan liitto

Maakuntakaavan laatimisesta ja muusta maakunnan suunnittelusta huolehtii kuntayhtymä (maakunnan liitto), jossa alueen kuntien on oltava jäseninä.

Maakuntajaosta säädetään erikseen.

27 §

Maakuntakaavan laatiminen

Maakunnan liiton tulee huolehtia tarpeellisesta maakuntakaavan laatimisesta, kaavan pitämisestä ajan tasalla ja sen kehittämisestä.

Maakuntakaava voidaan laatia myös vaiheittain tai osa-alueittain. Laadittaessa maakuntakaava osa-alueittain tulee kaavan valmistelua ohjaamaan asettaa maakunnan liiton toimielin, jossa on asianomaisten kuntien ehdottamia jäseniä.

28 §

Maakuntakaavan sisältövaatimukset

Maakuntakaavaa laadittaessa on valtakunnalliset alueidenkäyttötavoitteet otettava huomioon siten kuin siitä edellä säädetään. Kaavaa laadittaessa on kiinnitettävä huomiota maakunnan oloista johtuviin erityisiin tarpeisiin. Kaava on

mahdollisuuksien mukaan yhteen sovitettava maakuntakaava-alueeseen rajoittuvien alueiden maakuntakaavoituksen kanssa.

Luonnonsuojelulain (9/2023) 15 §:ssä ja 144 §:ssä tarkoitettujen luonnonsuojeluohjelmien ja -päätösten sekä 91 §:ssä tarkoitettua maisemanhoitoaluetta koskevien perustamispäätösten tulee olla ohjeena kaavaa laadittaessa.

Kaavaa laadittaessa on kiinnitettävä erityisesti huomiota:

1) maakunnan tarkoituksenmukaiseen alue- ja yhdyskuntarakenteeseen;

2) alueiden käytön ekologiseen kestävyyteen;

3) ympäristön ja talouden kannalta kestäviin liikenteen ja teknisen huollon järjestelyihin;

4) vesi- ja maa-ainesvarojen kestävään käyttöön;

5) maakunnan elinkeinoelämän toimintaedellytyksiin;

6) maiseman, luonnonarvojen ja kulttuuriperinnön vaalimiseen; sekä

7) virkistykseen soveltuvien alueiden riittävyteen.

Kaavaa laadittaessa on myös pidettävä silmällä alueiden käytön taloudellisuutta ja sitä, ettei maanomistajalle tai muulle oikeuden haltijalle aiheudu kohtuutonta haittaa. Kaavaa laadittaessa on selvitettävä, kenen toteutettavaksi kaava ja sen edellyttämät toimenpiteet kuuluvat.

Edellä tässä pykälässä mainitut seikat on selvitettävä ja otettava huomioon siinä määrin kuin maakuntakaavan tehtävä yleispiirteisenä kaavana edellyttää.

29 §

Maakuntakaavan esitystapa

Maakuntakaava laaditaan valtakunnallisesti yhteentoimivassa tietomallimuodossa. Maakuntakaava koostuu kaavakohteista ja kaavamääräyksistä.

Maakuntakaavan kaavakohteet ja -määräykset esitetään valtakunnallisesti

vakiomuotoisena kartalla ja tarvittaessa erillisenä asiakirjana.

Ympäristöministeriön asetuksella voidaan antaa tarkempia säännöksiä yhteentoimivasta tietomallimuodosta sekä kaavakohteiden ja -määräysten vakiomuotoisesta esitystavasta.

29 a §

Maakuntakaavan selostus

Maakuntakaavaan liittyy selostus, jossa esitetään kaavan tavoitteiden, eri vaihtoehtojen ja niiden vaikutusten sekä ratkaisujen perusteiden arvioimiseksi tarpeelliset tiedot.

Valtioneuvoston asetuksella voidaan antaa tarkempia säännöksiä maakuntakaavan selostuksesta.

30 §

Maakuntakaavamääräykset

Maakuntakaavassa annetaan määräyksiä, joita kaavan tarkoitus ja sen sisällölle asetettavat vaatimukset huomioon ottaen tarvitaan maakuntakaava-aluetta suunniteltaessa tai rakennettaessa (maakuntakaavamääräykset).

Jos jotakin aluetta on maiseman, luonnonarvojen, rakennetun ympäristön, kulttuurihistoriallisten arvojen tai muiden erityisten ympäristöarvojen vuoksi suojeltava, maakuntakaavassa voidaan antaa sitä koskevia tarpeellisia määräyksiä (suojelumääräykset).

31 §

Maakuntakaavan hyväksyminen

Maakuntakaavan hyväksyy maakunnan liiton ylin päättävä toimielin.

32 §

*Maakuntakaavan oikeusvaikutukset muuhun
suunnitteluun ja viranomaistoimintaan*

Maakuntakaava on ohjeena laadittaessa ja muutettaessa yleiskaavaa ja asemakaavaa sekä ryhdyttäessä muutoin toimenpiteisiin alueiden käytön järjestämiseksi.

Viranomaisten on suunnitellessaan alueiden käyttöä koskevia toimenpiteitä ja päättäessään niiden toteuttamisesta otettava maakuntakaava huomioon, pyrittävä edistämään kaavan toteuttamista ja katsottava, ettei toimenpiteillä vaikeuteta kaavan toteuttamista.

Maakuntakaava ei ole oikeusvaikutteisen yleiskaavan eikä asemakaavan alueella voimassa muutoin kuin I momentissa tarkoitetun kaavojen muuttamista koskevan vaikutuksen osalta.

33 §

Rakentamisrajoitus

Maakuntakaavassa virkistys- tai suojelualueeksi osoitetulla alueella, Puolustusvoimien tai Rajavartiolaitoksen tarkoituksiin osoitetulla alueella ja liikenteen tai teknisen huollon verkostoja tai alueita varten osoitetulla alueella on voimassa rakentamista koskeva rajoitus. Rakentamisrajoituksen aluetta voidaan kaavassa erityisellä määräyksellä laajentaa tai supistaa

2 momentti on kumottu L:lla 21.4.2023/752.

Maakunnan liitto voi, jos se maankäytön järjestämisen turvaamiseksi on tarpeen, kieltää käyttämästä aluetta, jolla kaavaehdotuksen tai hyväksytyin kaavan mukaan on rakentamisrajoitus, kaavaehdotuksen tai kaavan vastaiseen rakentamiseen. Rajoitus ei koske jo olevaan asuntoon kuuluvan talousrakennuksen rakentamista eikä maa- ja metsätalouden harjoittamista varten tarpeellista rakentamista. Rajoitus on voimassa enintään kaksi vuotta.

34 §

Maan lunastaminen

Lunastamisesta maakuntakaavan toteuttamiseksi säädetään 99 §:ssä.

5 luku

Yleiskaava

35 §

Yleiskaavan tarkoitus

Yleiskaavan tarkoituksena on kunnan tai sen osan yhdyskuntarakenteen ja maankäytön yleispiirteinen ohjaaminen sekä toimintojen yhteen sovittaminen. Yleiskaava voidaan laatia myös maankäytön ja rakentamisen ohjaamiseksi määrätyllä alueella.

Yleiskaavassa esitetään tavoitellun kehityksen periaatteet ja osoitetaan tarpeelliset alueet yksityiskohtaisen kaavoituksen ja muun suunnittelun sekä rakentamisen ja muun maankäytön perustaksi.

Yleiskaava voidaan laatia myös vaiheittain tai osa-alueittain.

36 §

Yleiskaavan laatimistarve

Kunnan tulee huolehtia tarpeellisesta yleiskaavan laatimisesta ja sen pitämisestä ajan tasalla.

37 §

Yleiskaavan hyväksyminen

Yleiskaavan hyväksyy kunnanvaltuusto.

38 §

Kiellot yleiskaavaa laadittaessa

Kun yleiskaavan laatiminen tai muuttaminen on pantu vireille, kunta voi määrätä alueelle rakennuskiellon ja rakentamislain 53 §:ssä tarkoitetun toimenpiderajoituksen.

Rakennuskielto ja toimenpiderajoitus ovat voimassa enintään viisi vuotta. Kaavoituksen keskeneräisyyden vuoksi kunta voi pidentää aikaa enintään viidellä vuodella ja erityisestä syystä sen jälkeen vielä enintään viidellä vuodella.

Jos kunta on määrännyt I momentissa tarkoitetun rakennuskiellon tai toimenpiderajoituksen, ne ovat voimassa myös alueella, jolle on hyväksytty yleiskaava tai yleiskaavan muutos, kunnes hyväksymispäätös on saanut lainvoiman.

39 §

Yleiskaavan sisältövaatimukset

Yleiskaavaa laadittaessa on maakuntakaava otettava huomioon siten kuin siitä edellä säädetään.

Yleiskaavaa laadittaessa on otettava huomioon:

- 1) yhdyskuntarakenteen toimivuus, taloudellisuus ja ekologinen kestävyys;*
- 2) olemassa olevan yhdyskuntarakenteen hyväksikäyttö;*
- 3) asumisen tarpeet ja palveluiden saatavuus;*
- 4) mahdollisuudet liikenteen, erityisesti joukkoliikenteen ja kevyen liikenteen, sekä energia-, vesi- ja jätehuollon tarkoituksenmukaiseen järjestämiseen ympäristön, luonnonvarojen ja talouden kannalta kestäväällä tavalla;*
- 5) mahdollisuudet turvalliseen, terveelliseen ja eri väestöryhmien kannalta tasapainoiseen elinympäristöön;*
- 6) kunnan elinkeinoelämän toimintaedellytykset;*
- 7) ympäristöhaittojen vähentäminen;*
- 8) rakennetun ympäristön, maiseman ja luonnonarvojen vaaliminen; sekä*
- 9) virkistykseen soveltuvien alueiden riittävyys.*

Edellä 2 momentissa tarkoitetut seikat on selvitettävä ja otettava huomioon siinä määrin kuin laadittavan yleiskaavan ohjaustavoite ja tarkkuus sitä edellyttävät.

Yleiskaava ei saa aiheuttaa maanomistajalle tai muulle oikeuden haltijalle kohtuutonta haittaa.

40 §

Yleiskaavan esitystapa

Yleiskaava laaditaan valtakunnallisesti yhteentoimivassa tietomallimuodossa. Yleiskaava koostuu kaavakohteista ja kaavamääräyksistä.

Yleiskaavan kaavakohteet ja -määräykset esitetään valtakunnallisesti vakiomuotoisena kartalla ja tarvittaessa erillisenä asiakirjana.

Ympäristöministeriön asetuksella voidaan antaa tarkempia säännöksiä yhteentoimivasta tietomallimuodosta sekä kaavakohteiden ja -määräysten vakiomuotoisesta esitystavasta.

40 a §

Yleiskaavan selostus

Yleiskaavaan liittyy selostus, jossa esitetään kaavan tavoitteiden, eri vaihtoehtojen ja niiden vaikutusten sekä ratkaisujen perusteiden arvioimiseksi tarpeelliset tiedot.

Valtioneuvoston asetuksella voidaan antaa tarkempia säännöksiä yleiskaavan selostuksesta.

41 §

Yleiskaavamääräykset

Yleiskaavassa annetaan määräyksiä, joita kaavan tarkoitus ja sen sisällölle asetettavat vaatimukset huomioon ottaen tarvitaan yleiskaava-aluetta suunniteltaessa tai rakennettaessa taikka muutoin käytettäessä (yleiskaavamääräykset).

Yleiskaavamääräykset voivat muun ohessa koskea maankäytön ja rakentamisen erityistä ohjausta tietyllä alueella sekä haitallisten

ympäristövaikutusten estämistä tai rajoittamista.

Jos jotakin aluetta tai rakennusta on maiseman, luonnonarvojen, rakennetun ympäristön, kulttuurihistoriallisten arvojen tai muiden erityisten ympäristöarvojen vuoksi suojeltava, yleiskaavassa voidaan antaa sitä koskevia tarpeellisia määräyksiä (suojelumääräykset).

42 §

Yleiskaavan oikeusvaikutukset muuhun suunnitteluun ja viranomaistoimintaan

Yleiskaava on ohjeena laadittaessa ja muutettaessa asemakaavaa sekä ryhdyttäessä muutoin toimenpiteisiin alueiden käytön järjestämiseksi.

Viranomaisten on suunnitellessaan alueiden käyttöä koskevia toimenpiteitä ja päättäessään niiden toteuttamisesta katsottava, ettei toimenpiteillä vaikeuteta yleiskaavan toteutumista.

Yleiskaava korvaa samaa aluetta koskevan aikaisemmin hyväksytyyn yleiskaavan, jollei kaavassa toisin määrätä. Yleiskaava ei ole asemakaava-alueella voimassa muutoin kuin I momentissa tarkoitetun asemakaavan muuttamista koskevan vaikutuksen osalta.

Jos yleiskaava on ilmeisen vanhentunut, asemakaava voidaan perustellusta syystä laatia tai muuttaa sisällöltään I momentissa säädetystä poiketen. Tällöin on kuitenkin huolehdittava siitä, että asemakaava sopeutuu yleiskaavan kokonaisuuteen ja otettava huomioon, mitä 39 §:ssä säädetään yleiskaavan sisältövaatimuksista.

43 §

Rakentamis- ja toimenpiderajoitukset

I momentti on kumottu L:lla 21.4.2023/752.

Yleiskaavassa voidaan määrätä, ettei yleiskaava-alueella tai sen osalla saa rakentaa niin, että vaikeutetaan yleiskaavan toteutumista (rakentamisrajoitus). Tällöin ei sovelleta, mitä I momentissa säädetään.

Yleiskaavassa voidaan myös määrätä, ettei maisemaa muuttavaa toimenpidettä saa suorittaa ilman rakentamislain 53 §:ssä tarkoitettua lupaa (toimenpiderajoitus).

Yleiskaavassa voidaan erityisellä määräyksellä kieltää käyttämästä rakennustoimintaan tarkoitettua aluetta enintään viiden vuoden aikana muuhun rakentamiseen kuin maatalouden ja muiden siihen verrattavien elinkeinojen tarpeita varten (määräaikainen rakentamisrajoitus).

Tässä pykälässä säädetyistä rajoituksista johtuvasta lunastus- ja korvausvelvollisuudesta säädetään 101 §:ssä ja rakentamislain 54 §:ssä.

44 §

Yleiskaavan käyttö rakentamisluvan perusteena

Oikeusvaikutteista yleiskaavaa voidaan käyttää suoraan rakentamisluvan perusteena rakentamislain 46 §:n 1 momentissa säädetyin estämättä niillä alueilla, joilla yleiskaavassa on siitä erikseen määrätty. Määräys ei voi koskea aluetta, jolla maankäytön ohjaustarve edellyttää asemakaavan laatimista. Edellytyksenä on lisäksi, että yleiskaava ohjaa riittävästi rakentamista ja muuta maankäyttöä kyseisellä alueella.

Yleiskaavan käytöstä rakentamisluvan perusteena ranta-alueella säädetään 72 §:ssä ja tuulivoimaloiden rakentamisluvan perusteena säädetään 77 a §:ssä.

45 §

Oikeusvaikutukseton yleiskaava

Yleiskaava voidaan laatia ja hyväksyä myös siten, ettei sillä koko yleiskaavan tai sen osan alueella ole tässä laissa tarkoitettuja oikeusvaikutuksia. Tällaista yleiskaavaa koskee kuitenkin, mitä 99 §:n 3 momentissa säädetään lunastamisesta.

6 luku

Kuntien yhteinen yleiskaava

46 §

Kuntien yhteinen yleiskaava

Maankäytön yleispiirteiseksi ohjaamiseksi ja toimintojen yhteen sovittamiseksi kunnat voivat laatia yhteistyönä yleiskaavan (yhteinen yleiskaava).

46 a §

Pääkaupunkiseudun yleiskaava

Helsingin, Espoon, Vantaan ja Kauniaisten kaupunkeihin laaditaan kuntien yhteinen yleiskaava (pääkaupunkiseudun yleiskaava). Oikeusvaikutteisen pääkaupunkiseudun yleiskaavan tultua voimaan edellä mainittuihin pääkaupunkiseudun kuntiin ei sovelleta 8 eikä 195 §:ää.

47 §

Yhteisen yleiskaavan laatiminen ja hyväksyminen

Kunnat voivat antaa yhteisen yleiskaavan laatimisen ja hyväksymisen maakunnan liiton, tehtävään soveltuvan muun kuntayhtymän tai kuntien muun yhteisen toimielimen tehtäväksi sen estämättä, mitä kuntalain (410/2015) 49 §:ssä säädetään kuntien yhteistoiminnan muodoista.

Edellä 1 momentissa tarkoitettuun toimielimeen sovelletaan, mitä tässä laissa säädetään kunnasta.

48 §

Maakuntakaavan ja yhteisen yleiskaavan suhde

Maakuntakaava on 32 §:ssä säädetyllä tavalla ohjeena yhteistä yleiskaavaa laadittaessa ja muutettaessa.

Yhteinen yleiskaava voidaan perustellusta syyistä laatia sisällöltään 1 momentin

säännöksestä poiketen. Tällöin on kuitenkin huolehdittava siitä, että yhteinen yleiskaava sopeutuu maakuntakaavan kokonaisuuteen ja otettava soveltuvin osin huomioon, mitä 28 §:ssä säädetään maakuntakaavan sisältövaatimuksista.

49 §

Yleiskaavaa koskevien säännösten soveltaminen

Jollei edellä tässä luvussa toisin säädetä, yhteiseen yleiskaavaan sovelletaan, mitä laissa säädetään yleiskaavasta.

7 luku

Asemakaava

50 §

Asemakaavan tarkoitus

Alueiden käytön yksityiskohtaista järjestämistä, rakentamista ja kehittämistä varten laaditaan asemakaava, jonka tarkoituksena on osoittaa tarpeelliset alueet eri tarkoituksia varten ja ohjata rakentamista ja muuta maankäyttöä paikallisten olosuhteiden, kaupunki- ja maisemakuvan, hyvän rakentamistavan, olemassa olevan rakennuskannan käytön edistämisen ja kaavan muun ohjaustavoitteen edellyttämällä tavalla.

Asemakaavan muutos voidaan laatia myös vaiheittain.

51 §

Asemakaavan laatimistarve

Asemakaava on laadittava ja pidettävä ajan tasalla sitä mukaa kuin kunnan kehitys taikka maankäytön ohjaustarve sitä edellyttää.

Maankäytön ohjaustarvetta arvioitaessa on otettava huomioon erityisesti asuntotuotannon tarve ja elinkeinoelämän toimivan kilpailun edistäminen.

52 §

Asemakaavan hyväksyminen

Asemakaavan hyväksyy kunnanvaltuusto. Valtuuston päätösvaltaa voidaan johtosäännössä siirtää kunnanhallitukselle tai lautakunnalle.

53 §

Kiellot asemakaavaa laadittaessa

Kunta voi määrätä rakennuskiellon alueelle, jolle asemakaavan laatiminen tai muuttaminen on vireillä. Maisemaa muuttavien toimenpiteiden luvanvaraisuudesta rakennuskieltoalueella säädetään rakentamislain 53 §:ssä.

Rakennuskielto on voimassa enintään kaksi vuotta. Kunta voi kaavoituksen keskeneräisyyden vuoksi pidentää kieltoaikaa kaksi vuotta kerrallaan. Kunnan määräämä rakennuskielto kaava-alueen laajentamiseksi voi kuitenkin kestää enintään kahdeksan vuotta.

Rakennuskielto on voimassa myös alueella, jolle on hyväksytty asemakaava tai asemakaavan muutos, kunnes hyväksymispäätös on saanut lainvoiman.

54 §

Asemakaavan sisältövaatimukset

Asemakaavaa laadittaessa on maakuntakaava ja oikeusvaikutteinen yleiskaava otettava huomioon siten kuin siitä edellä säädetään.

Asemakaava on laadittava siten, että luodaan edellytykset terveelliselle, turvalliselle ja viihtyisälle elinympäristölle, palvelujen alueelliselle saatavuudelle ja liikenteen järjestämiselle. Rakennettua ympäristöä ja luonnonympäristöä tulee vaalia eikä niihin liittyviä erityisiä arvoja saa hävittää. Kaavoitettavalla alueella tai sen

lähiympäristössä on oltava riittävästi puistoja tai muita lähivirkistykseen soveltuvia alueita.

Asemakaavalla ei saa aiheuttaa kenenkään elinympäristön laadun sellaista merkityksellistä heikkenemistä, joka ei ole perusteltua asemakaavan tarkoitus huomioon ottaen. Asemakaavalla ei myöskään saa asettaa maanomistajalle tai muulle oikeuden haltijalle sellaista kohtuutonta rajoitusta tai aiheuttaa sellaista kohtuutonta haittaa, joka kaavalle asetettavia tavoitteita tai vaatimuksia syrjäyttämättä voidaan välttää.

Jos asemakaava laaditaan alueelle, jolla ei ole oikeusvaikutteista yleiskaavaa, on asemakaavaa laadittaessa soveltuvin osin otettava huomioon myös mitä yleiskaavan sisältövaatimuksista säädetään.

54 a §

Asemakaavan pohjakartta

Asemakaavan tulee perustua maastoa kuvaavaan pohjakarttaan. Pohjakartan tulee olla yksityiskohtaisuudeltaan ja tarkkuudeltaan riittävä.

Asemakaavaa tai sen muutosta ei saa hyväksyä, jos pohjakartta ei ole yksityiskohtaisuudeltaan tai tarkkuudeltaan riittävä tai se on siinä määrin vanhentunut, ettei sitä enää voida käyttää kaavoituksen perustana.

Vähäinen asemakaavan muutos voidaan kuitenkin hyväksyä pohjakartan vanhentuneisuudesta huolimatta, jollei muutos olennaisesti vaikuta alueen tai sen lähiympäristön kaavoitukseen.

54 b §

Kaavoitusmittauksen valvoja

Kaavoitusmittausta valvoo kunnan viranhaltija. Kaavoitusmittauksen valvojan on oltava tehtävään soveltuvan maanmittauksen tutkinnon suorittanut diplomi-insinööri, insinööri tai teknikko.

Kunta voi vastata valvonnasta yhteistoiminnassa toisen kunnan kanssa kuntalain 76 §:n mukaisesti.

54 c §

Pohjakartan hyväksyminen

Jos asemakaavan pohjakartta täyttää sille asetetut vaatimukset, kaavoitusmittauksen valvojan on hyväksyttävä kartta ja kartalle on tehtävä merkintä hyväksymisestä.

55 §

Asemakaavan esitystapa

Asemakaava laaditaan valtakunnallisesti yhteentoimivassa tietomallimuodossa. Asemakaava koostuu kaavakohteista ja kaavamääräyksistä. Asemakaavan kaavakohteet ja -määräykset esitetään valtakunnallisesti vakiomuotoisena kartalla.

Asemakaavassa osoitetaan ohjaustarpeen edellyttämällä tavalla:

- 1) asemakaavan ja sen eri alueiden rajat;*
- 2) alueiden yleiset tai yksityiset käyttötarkoitukset;*
- 3) rakentamisen määrä;*
- 4) rakennusten sijoitusta ja tarvittaessa rakentamistapaa koskevat periaatteet.*

Asemakaavassa määrätään kadun ja muun yleisen alueen nimi samoin kuin kunnanosan ja korttelien numerot. Kadun ja muun yleisen alueen nimi ja edellä mainitut numerotiedot voidaan muuttaa myös kunnan erillisellä päätöksellä siten kuin kuntalaissa säädetään kunnan päätöksenteosta.

Ympäristöministeriön asetuksella voidaan antaa tarkempia säännöksiä yhteentoimivasta tietomallimuodosta, kaavakohteiden ja -määräysten vakiomuotoisesta esitystavasta sekä 3 momentissa tarkoitettulla erillisellä päätöksellä muutettujen tietojen viemisestä kaavaan.

55 a §

Asemakaavan selostus

Asemakaavaan liittyy selostus, jossa esitetään kaavan tavoitteiden, eri vaihtoehtojen ja niiden vaikutusten sekä ratkaisujen perusteiden arvioimiseksi tarpeelliset tiedot.

Valtioneuvoston asetuksella voidaan antaa tarkempia säännöksiä asemakaavan selostuksesta.

56 §

Asemakaava maanalaisia tiloja varten

Jos maankäytön yksityiskohtainen suunnittelu on tarpeellista vain maanalaisten tilojen rakentamista tai muuta käyttöä varten, asemakaava voidaan laatia myös vaiheittain niin, että se käsittää vain maanalaisia alueita. Alueella, jolla asemakaava käsittää vain maanalaisia tiloja, sovelletaan asemakaavoittamatonta aluetta koskevia maanpäällistä maankäyttöä ohjaavia tämän lain tai muiden lakien säännöksiä.

57 §

Asemakaavamääräykset

Asemakaavassa annetaan määräyksiä, joita kaavan tarkoitus ja sen sisällölle asetettavat vaatimukset huomioon ottaen tarvitaan asemakaava-aluetta rakennettaessa tai muutoin käytettäessä (asemakaavamääräykset).

Asemakaavamääräykset voivat koskea myös haitallisten ympäristö- vaikutusten estämistä tai rajoittamista.

Jos jotakin aluetta tai rakennuskohdetta on maiseman, luonnonarvojen, rakennetun ympäristön, kulttuurihistoriallisten arvojen tai muiden erityisten ympäristöarvojen vuoksi suojeltava, asemakaavassa voidaan antaa sitä koskevia tarpeellisia määräyksiä (suojelumääräykset). Suojelumääräysten tulee olla maanomistajalle kohtuullisia.

Asemakaavaan voidaan ottaa 2 momentissa säädetyn estämättä rakennusperinnön suojelemisesta annetun lain (498/2010) 3 §:ssä tarkoitetun kohteen suojelemiseksi tarpeelliset määräykset. Oikeudesta korvaukseen on voimassa, mitä mainitun lain 13–15 §:ssä säädetään. Korvausvelvollinen muun kuin valtakunnallisesti merkittävän kohteen suojelun osalta on kuitenkin kunta. Kunnalle voidaan myöntää maksamiinsa korvauksiin avustusta valtion varoista talousarvion rajoissa. Mitä edellä säädetään kunnan korvausvelvollisuudesta, ei koske julkisyhteisöjen omistamia rakennuskohteita.

58 §

Asemakaavan oikeusvaikutukset

Rakennuskohdetta ei saa rakentaa vastoin asemakaavaa (rakentamisrajoitus). Muiden ympäristön muutostoimenpiteiden osalta asemakaava on otettava huomioon siten kuin jäljempänä säädetään.

Asemakaava-alueelle ei saa sijoittaa toimintoja, jotka aiheuttavat haittaa kaavassa osoitetulle muiden alueiden käytölle. Asemakaava-alueelle ei saa myöskään sijoittaa toimintoja, jotka ovat haitallisten tai häiriöitä aiheuttavien ympäristövaikutusten estämistä tai rajoittamista koskevien asemakaavamääräysten vastaisia.

Asemakaavan oikeusvaikutuksista vähittäiskaupan suuryksiköitä koskien säädetään 71 d §:ssä.

4 momentti on kumottu L:lla 8.4.2011/319. Asemakaavassa voidaan enintään kolmen vuoden ajaksi kieltää uuden rakennuskohteen rakentaminen, jos se kaavan toteuttamisen ajoittamiseksi on tarpeen. Kunta saa erityisestä syystä pidentää kieltoaikaa enintään kolme vuotta kerrallaan.

59 §

Asemakaavan laatimisesta perittävä korvaus

Jos asemakaava tai kaavan muutos on pääasiassa yksityisen edun vaatima ja laadittu

maanomistajan tai -haltijan aloitteesta, kunnalla on oikeus periä tältä kaavan laatimisesta ja käsittelystä aiheutuneet kustannukset.

*60 §**Asemakaavan ajanmukaisuuden arviointi*

Kunnan tulee seurata asemakaavojen ajanmukaisuutta ja tarvittaessa ryhtyä toimenpiteisiin vanhentuneiden asemakaavojen uudistamiseksi.

Sellaisen asemakaavan alueella, joka on ollut voimassa yli 13 vuotta ja joka merkittävältä osalta on edelleen toteuttamatta, rakentamislupaa ei saa myöntää sellaisen uuden rakennuskohteen rakentamiseen, jolla on alueiden käytön tai ympäristökuvan kannalta olennaista merkitystä, ennen kuin kunta on arvioinut asemakaavan ajanmukaisuuden. Arviointi ei kuitenkaan ole tarpeen, jos kaavan ajanmukaisuus on arvioitu viimeksi kuluneiden viiden vuoden aikana. Asemakaavan ajanmukaisuuden arviointi voidaan samalla kertaa suorittaa alueella, joka muodostaa arvioinnin kannalta tarkoituksenmukaisen kokonaisuuden. Kunnan päätökseen, jolla asemakaavan on todettu olevan ajanmukainen, ei saa valittamalla hakea muutosta.

Edellä 2 momentissa säädettyä 13 vuoden määräaikaa voidaan erityisestä syystä asemakaavassa lyhentää tai pidentää. Määräaika ei kuitenkaan saa olla lyhyempi kuin viisi vuotta eikä pitempi kuin 20 vuotta.

Edellä 2 momentissa tarkoitettua 13 vuoden määräaikaa laskettaessa ei oteta huomioon sitä aikaa, jolloin alueella on voimassa 53 §:n 1 momentin mukainen rakennuskielto asemakaavan muuttamiseksi tai 58 §:n 5 momentin mukainen kielto.

Tarkemmat säännökset asemakaavan ajanmukaisuuden arvioinnista annetaan asetuksella.

61 §

Ajanmukaisuuden arvioinnin vaikutukset

Jos asemakaava arvioinnissa todetaan vanhentuneeksi, rakentamislupaa ei saa myöntää ennen asemakaavan muuttamista ajanmukaiseksi. Kunnan päätöksestä, jolla asemakaava todetaan vanhentuneeksi, tulee voimaan 53 §:n 1 momentissa tarkoitettu rakennuskielto asemakaavan muuttamista varten.

8 luku

Kaavoitusmenettely ja vuorovaikutus

62 §

Vuorovaikutus kaavaa valmisteltaessa

Kaavoitusmenettely tulee järjestää ja suunnittelun lähtökohdista, tavoitteista ja mahdollisista vaihtoehdoista kaavaa valmisteltaessa tiedottaa niin, että alueen maanomistajilla ja niillä, joiden asumiseen, työntekoon tai muihin oloihin kaava saattaa huomattavasti vaikuttaa, sekä viranomaisilla ja yhteisöillä, joiden toimialaa suunnittelussa käsitellään (osallinen), on mahdollisuus osallistua kaavan valmisteluun, arvioida kaavoituksen vaikutuksia ja lausua kirjallisesti tai suullisesti mielipiteensä asiasta.

Vuorovaikutuksesta kaavaa valmisteltaessa säädetään tarkemmin valtioneuvoston asetuksella.

62 a §

Hanketta koskevan kaavoituksen ja ympäristövaikutusten arviointimenettelyn kuulemisten yhteensovittaminen

Hankkeen toteuttamiseksi laadittavan kaavan ja hanketta koskevan ympäristövaikutusten arviointimenettelyn ollessa samanaikaisesti vireillä kuulemiset voidaan sovittaa yhteen siten kuin ympäristövaikutusten arviointimenettelystä annetun lain 22 §:ssä säädetään.

63 §

Osallistumis- ja arviointisuunnitelma

Kaavaa laadittaessa tulee riittävän aikaisessa vaiheessa laatia kaavan tarkoitukseen ja merkitykseen nähden tarpeellinen suunnitelma osallistumis- ja vuorovaikutusmenettelyistä sekä kaavan vaikutusten arvioinnista.

Mitä I momentissa säädetään, ei koske vaikutukseltaan vähäistä asemakaavan muutosta.

Kaavoituksen vireilletulosta tulee ilmoittaa sillä tavoin, että osallisilla on mahdollisuus saada tietoja kaavoituksen lähtökohdista, suunnittelusta aikataulusta sekä osallistumis- ja arviointimenettelyistä. Ilmoittaminen on järjestettävä kaavan tarkoituksen ja merkityksen kannalta sopivalla tavalla. Ilmoittaminen voi tapahtua myös kaavoituskatsauksesta tiedottamisen yhteydessä. Vireilletulosta tiedottamisesta säädetään tarkemmin valtioneuvoston asetuksella.

65 §

Kaavaehdotuksen asettaminen julkisesti nähtäville

Kaavaehdotus on asetettava julkisesti nähtäville. Nähtäville asettamisesta on tiedotettava kaavan tarkoituksen ja merkityksen kannalta sopivalla tavalla. Kunnan jäsenille ja osallisille on varattava tilaisuus esittää mielipiteensä asiassa (muistutus).

Muistutuksen tehneille, jotka ovat ilmoittaneet osoitteensa, on ilmoitettava kunnan perusteltu kannanotto esitettyyn mielipiteeseen.

Mitä tässä pykälässä säädetään kunnasta, koskee maakuntakaavan osalta maakunnan liittoa.

Kaavaehdotuksen asettamisesta nähtäville säädetään tarkemmin asetuksella.

66 §

Viranomaisneuvottelu

Maakuntakaavaa valmisteltaessa on oltava yhteydessä elinkeino-, liikenne- ja ympäristökeskukseen ja niihin ministeriöihin, joiden toimialaan kuuluvia valtakunnallisesti merkittäviä asioita kaavassa käsitellään. Elinkeino-, liikenne- ja ympäristökeskuksen, kyseisten ministeriöiden sekä maakunnan liiton kesken on järjestettävä neuvottelu kaavan laadintaan liittyvien valtakunnallisten ja muiden keskeisten tavoitteiden toteamiseksi.

Valmisteltaessa muuta kaavaa, joka koskee vaikutuksiltaan valtakunnallisia tai merkittäviä maakunnallisia asioita tai joka on valtion viranomaisen toteuttamisvelvollisuuden kannalta tärkeä, kunnan on oltava yhteydessä elinkeino-, liikenne- ja ympäristökeskukseen. Elinkeino-, liikenne- ja ympäristökeskuksen ja kunnan kesken on järjestettävä neuvottelu tällaisen kaavan laadintaan liittyvien valtakunnallisten, maakunnallisten ja muiden keskeisten tavoitteiden toteamiseksi.

Edellä 1 ja 2 momentissa tarkoitettuun neuvotteluun on kutsuttava ne viranomaiset, joiden toimialaa asia saattaa koskea.

Viranomaisneuvottelusta säädetään tarkemmin valtioneuvoston asetuksella.

67 §

Ilmoittaminen kaavan hyväksymisestä

Kaavan hyväksymistä koskevasta päätöksestä on viipymättä lähetettävä tieto niille kunnan jäsenille sekä muistutuksen tekijöille, jotka kaavan nähtävillä ollessa ovat sitä kirjallisesti pyytäneet ja samalla ilmoittaneet osoitteensa. Jos kirjelmässä, jossa pyyntö on esitetty, on useita allekirjoittajia, voidaan tieto kaavan hyväksymisestä lähettää vain ensimmäiselle allekirjoittajalle. Ensimmäinen allekirjoittaja

vastaa tiedon toimittamisesta muille allekirjoittaneille.

8 a luku

Merialuesuunnittelu

67 a §

Merialuesuunnittelun tarkoitus ja sisältö

Merialuesuunnittelun tarkoituksena on edistää merialueen eri käyttömuotojen kestävää kehitystä ja kasvua, merialueen luonnonvarojen kestävää käyttöä sekä meriympäristön hyvän tilan saavuttamista.

Merialuesuunnittelussa on tarkasteltava eri käyttömuotojen tarpeita ja pyrittävä sovittamaan ne yhteen. Tarkasteltavia käyttömuotoja ovat erityisesti energia-alat, meriliikenne, kalastus ja vesiviljely, matkailu, virkistyskäyttö sekä ympäristön ja luonnon säilyttäminen, suojelu ja parantaminen. Merialuesuunnittelussa on kiinnitettävä huomiota merialueen ominaispiirteisiin sekä maan ja meren vuorovaikutukseen. Lisäksi on kiinnitettävä huomiota maanpuolustuksen tarpeisiin.

67 b §

Merialuesuunnitelman laatiminen ja hyväksyminen

Merialuesuunnitelma laaditaan aluevesille ja talousvyöhykkeelle. Merialuesuunnitelman laatimisesta ja hyväksymisestä vastaavat ne maakuntien liitot, joiden alueeseen kuuluu aluevesiä. Maakuntien liittojen tulee valmistella merialuesuunnitelma yhteistyössä. Merialuesuunnitelmat on sovitettava yhteen.

Tarkemmat säännökset merialuesuunnitelman esitystavasta sekä merialuesuunnitelmien lukumääristä, suunnittelualueista ja määräajoista annetaan valtioneuvoston asetuksella.

67 c §

Osallistuminen ja lausunnot

Maakuntien liittojen on järjestettävä merialuesuunnitelman valmistelu siten, että viranomaisilla ja yhteisöillä, joiden toimialaa suunnittelussa käsitellään, on mahdollisuus osallistua suunnitelman valmisteluun. Maakuntien liittojen on pyydettävä lausunto niiltä viranomaisilta ja yhteisöiltä, joiden toimialaan tai tehtäviin suunnitelma olennaisesti liittyy. Ulkoasiainministeriöltä on pyydettävä lausunto talousvyöhykkeen osalta.

Muille kuin 1 momentissa tarkoitetuille tahoille on varattava mahdollisuus tutustua valmisteluaineistoon sekä esittää siitä mielipiteensä julkaisemalla asiaa koskeva ilmoitus internetissä. Mielipiteiden esittämiselle on varattava vähintään 30 päivää.

67 d §

Merialuesuunnitelmasta tiedottaminen

Maakuntien liittojen on tiedotettava hyväksytystä merialuesuunnitelmasta ja sen perusteluista internetissä. Tieto hyväksytystä merialuesuunnitelmasta on lähetettävä valmisteluun osallistuneille viranomaisille ja yhteisöille. Merialuesuunnitelman on oltava kaikkien saatavilla internetissä.

Maakuntien liittojen tulee toimittaa hyväksytty merialuesuunnitelma ja siihen tehdyt muutokset viipymättä tiedoksi ympäristöministeriöön.

9 luku

Kansalliset kaupunkipuistot

68 §

Kansallinen kaupunkipuisto

Kaupunkimaiseen ympäristöön kuuluvan alueen kulttuuri- tai luonnonmaiseman kauneuden, luonnon monimuotoisuuden,

historiallisten ominaispiirteiden tai siihen liittyvien kaupunkikuvallisten, sosiaalisten, virkistyksellisten tai muiden erityisten arvojen säilyttämiseksi ja hoitamiseksi voidaan perustaa kansallinen kaupunkipuisto.

Kansalliseen kaupunkipuistoon voidaan osoittaa alueita, jotka tämän lain mukaisessa kaavassa on osoitettu puistoksi, virkistys- tai suojelualueeksi, arvokkaaksi maisema-alueeksi tai muuhun kansallisen kaupunkipuiston tarkoituksen kannalta sopivaan käyttöön.

Puistoon osoitetaan ensi sijassa kunnan, valtion tai muun julkisyhteisön omistuksessa olevia alueita. Muita alueita puistoon voidaan osoittaa omistajan suostumuksella. Omistajan suostumus ei ole kuitenkaan tarpeen, jos puiston perustamispäätöksessä tai hoito- ja käyttösuunnitelmassa ei anneta aluetta koskevia 70 §:ssä tarkoitettuja määräyksiä.

69 §

Kansallisen kaupunkipuiston perustaminen

Kansallisen kaupunkipuiston perustamisesta päättää ympäristöministeriö. Puisto voidaan perustaa kunnan hakemuksesta.

70 §

Puistoa koskevat määräykset

Kansallisen kaupunkipuiston perustamispäätökseen voidaan kunnan suostumuksella ottaa alueen olennaisten arvojen säilyttämiseksi tarpeellisia määräyksiä. Muut alueen hoidon ja käytön kannalta tarpeelliset määräykset annetaan hoito- ja käyttösuunnitelmassa, jonka kunta laatii.

Hoito- ja käyttösuunnitelman valmistelun tulee tapahtua vuorovaikutuksessa niiden tahojen kanssa, joiden oloihin asia saattaa huomattavasti vaikuttaa.

Hoito- ja käyttösuunnitelman hyväksyy ympäristöministeriö

Kansalliseen kaupunkipuistoon kuuluvan alueen kaavoituksessa ja muussa alueeseen vaikuttavassa suunnittelussa ja päätöksenteossa on otettava huomioon puistoa koskevat määräykset.

71 §

Puiston lakkauttaminen tai määräysten muuttaminen

Kansallinen kaupunkipuisto voidaan lakkauttaa tai sen rajausta muuttaa, jos alueen arvo on olennaisesti vähentynyt tai jos yleisen edun kannalta erittäin tärkeän hankkeen tai suunnitelman toteuttaminen sitä edellyttää.

Mitä 69 §:ssä säädetään puiston perustamisesta ja 70 §:ssä puistoa koskevista määräyksistä, koskee soveltuvin osin puiston lakkauttamista ja määräysten muuttamista.

9 a luku

Vähittäiskauppaa koskevat erityiset säännökset

71 a §

Vähittäiskaupan suuryksikkö

Vähittäiskaupan suuryksiköllä tarkoitetaan tässä laissa yli 4 000 kerrosneliömetrin suuruista vähittäiskaupan myymälää.

71 b §

Vähittäiskaupan suuryksiköitä koskevat erityiset sisältövaatimukset maakunta- ja yleiskaavalle

Osoitettaessa maakunta- tai yleiskaavassa vähittäiskaupan suuryksiköitä on sen lisäksi, mitä maakunta- ja yleiskaavasta muutoin säädetään, katsottava, että:

1) suunnitellulla maankäytöllä ei ole merkittäviä haitallisia vaikutuksia keskusta-

alueiden kaupallisiin palveluihin ja niiden kehittämiseen;

2) alueelle sijoittuvat palvelut ovat mahdollisuuksien mukaan saavutettavissa joukkoliikenteellä ja kevyellä liikenteellä; sekä

3) suunniteltu maankäyttö edistää sellaisen palveluverkon kehitystä, jossa asiointimatkojen pituudet ovat kohtuulliset ja liikenteestä aiheutuvat haitalliset vaikutukset mahdollisimman vähäiset.

Maakuntakaavassa tulee esittää merkitykseltään seudullisen vähittäiskaupan suuryksikön koon alaraja. Vähittäiskaupan suuryksiköiden enimmäismitoitus on osoitettava maakuntakaavassa osoitettujen keskustatoimintojen alueiden ulkopuolella riittäväällä tarkkuudella.

71 c §

Vähittäiskaupan suuryksiköiden sijoittuminen

Vähittäiskaupan suuryksiköiden ensisijainen sijaintipaikka on keskusta-alue, ellei muu sijainti kaupan palvelujen saavutettavuus huomioon ottaen ole perusteltu.

Merkitykseltään seudullisen vähittäiskaupan suuryksikön sijoittaminen maakuntakaavan keskustatoiminnoille tarkoitetun alueen ulkopuolelle edellyttää, että vähittäiskaupan suuryksikön sijoituspaikaksi tarkoitettu alue on maakuntakaavassa erityisesti osoitettu tähän tarkoitukseen.

71 d §

Asemakaavan oikeusvaikutukset vähittäiskaupan suuryksiköiden sijoittumiseen

Vähittäiskaupan suuryksikköä ei saa sijoittaa maakunta- tai yleiskaavan keskustatoiminnoille tarkoitetun alueen ulkopuolelle, ellei alue ole asemakaavassa erityisesti osoitettu tätä tarkoitusta varten.

Mitä 1 momentissa säädetään, koskee myös olemassa olevan vähittäiskaupan myymälän laajentamista tai muuttamista vähittäiskaupan suuryksiköksi, vähittäiskaupan suuryksikön laajentamista sekä sellaista myymäläkeskittymää, joka vaikutuksiltaan on verrattavissa vähittäiskaupan suuryksikköön. Mitä 1 momentissa säädetään, ei kuitenkaan koske vähittäiskaupan myymälän, vähittäiskaupan suuryksikön tai myymäläkeskittymän laajentamista, joka ei ole merkittävä.

72 §

Suunnittelutarve ranta-alueella

Meren tai vesistön ranta-alueeseen kuuluvalla rantavyöhykkeelle ei saa rakentaa rakennuskohdetta ilman asemakaavaa tai sellaista oikeusvaikutteista yleiskaavaa, jossa on erityisesti määrätty yleiskaavan tai sen osan käyttämisestä rakentamishuvan myöntämisen perusteena.

Mitä 1 momentissa säädetään, koskee myös ranta-alueita, jolla rakentamisen ja muun käytön suunnitteleminen pääasiassa rantaan tukeutuvan loma-asutuksen järjestämiseksi on tarpeen alueella odotettavissa olevan rakentamisen vuoksi.

Mitä 1 ja 2 momentissa säädetään, ei koske:

1) maa- ja metsätalouden tai kalatalouden harjoittamista varten tarpeellista rakentamista;

2) maanpuolustuksen tai rajavalvonnan tarpeisiin tapahtuvaa rakentamista;

3) merenkulun tarpeisiin tapahtuvaa rakentamista;

4) olemassa olevan asuinrakennuksen kanssa samaan pihapiiriin kuuluvan talousrakennuksen rakentamista; eikä

5) olemassa olevan asuinrakennuksen korjaamista tai vähäistä laajentamista.

Kunta voi elinkeino-, liikenne- ja ympäristökeskusta kuultuaan osoittaa rakennusjärjestyksessä alueet, joilla 1 momentissa säädetty rajoitus ei ole voimassa sen johdosta, ettei alueella ole sen sijainnin vuoksi odotettavissa suunnittelua edellyttävää

rakentamista eikä alueella ole erityisiä luonnon- ja maisema-arvoja tai virkistyskäytön tarpeita. Tällainen rakennusjärjestyksen määräys voi olla voimassa enintään kuusi vuotta kerrallaan, kuitenkin enintään niin kauan kuin määräyksen perusteena olleissa olosuhteissa ei ole tapahtunut sellaisia muutoksia, joiden vuoksi edellytyksiä määräykselle ei enää ole.

Poikkeuksen myöntämisestä 1 ja 2 momentissa säädetyistä rajoituksista säädetään rakentamislain 57 §:ssä.

Mitä 1 momentissa säädetään, ei koske ennen 1 päivää tammikuuta 1997 olemassa olleeseen asuinrakennukseen tai maatalaan liittyvän saunarakennuksen rakentamista. Jos hakemus 1 momentin rajoituksesta poikkeamiseen koskee aluetta, jonka omistusoikeus on siirtynyt hakijalle ennen 10 päivää toukokuuta 1996 ja jota koskevan kaavan laatimista ei ole kohtuullisessa ajassa pantu vireille maanomistajasta riippumattomasta syystä, lupaa ei ilman painavaa syytä saa evätä, jos rakennus tulee hakijan henkilökohtaiseen käyttöön ja kunta puoltaa hakemusta eikä rakentaminen vaaranna luonnon tai maiseman arvoja. Mitä tässä momentissa säädetään, ei kuitenkaan koske aluetta, jonka kohdalla on 2 momentin mukainen suunnittelutarve.

73 §

Ranta-alueiden loma-asutusta koskevan yleis- ja asemakaavan erityiset sisältövaatimukset

Laadittaessa yleiskaavaa tai asemakaavaa (ranta-asemakaava) pääasiassa loma-asutuksen järjestämiseksi ranta-alueelle on sen lisäksi, mitä yleis- tai asemakaavasta muutoin säädetään, katsottava, että:

1) suunniteltu rakentaminen ja muu maankäyttö sopeutuu rantamaisemaan ja muuhun ympäristöön;

2) luonnonsuojelu, maisema-arvot, virkistystarpeet, vesiensuojelu ja vesihuollon järjestäminen sekä vesistön, maaston ja

luonnon ominaispiirteet otetaan muutoinkin huomioon; sekä

3) ranta-alueille jää riittävästi yhtenäistä rakentamatonta aluetta.

Laadittaessa kaavaa alueelle, johon kuuluu olemassa olevaa kyläaluetta, ei kyläalueella sovelleta mitä 1 momentin 3 kohdassa säädetään edellyttäen, että virkistykseen soveltuviin alueiden riittävyys otetaan huomioon.

Ranta-asetemakaavasta on muutoin voimassa, mitä asemakaavasta säädetään. Mitä 60 §:ssä säädetään asemakaavan ajanmukaisuuden arvioinnista, ei kuitenkaan koske ranta-asetemakaavaa.

74 §

Maanomistajan oikeus ranta-asetemakaavan laatimiseen

Maanomistaja voi huolehtia ranta-asetemakaavaa koskevan ehdotuksen laatimisesta omistamalleen ranta-alueelle. Ennen laatimiseen ryhtymistä on oltava yhteydessä kuntaan ja toimitettava kunnalle 63 §:ssä tarkoitettu osallistumis- ja arviointisuunnitelma.

Maanomistajan toimesta laadittavan asemakaavan alueen tulee muodostaa tarkoituksenmukainen kokonaisuus.

Jos maanomistaja huolehtii ranta-asetemakaavan laatimisesta, hänen on toimitettava kaavan laadinnan yhteydessä syntynyt pohjakartta kunnan säilytettäväksi ja käytettäväksi osana kunnan kartta-aineistoa.

Maanomistajan toimesta laaditun asemakaavaehdotuksen käsittelyssä noudatetaan muutoin, mitä 8 luvussa säädetään. Maanomistajan toimesta laadittu asemakaavaehdotus on kunnassa käsiteltävä ilman tarpeetonta viivytystä.

75 §

Yhteiskäyttöalueet ja yleiset alueet

75 §

Yhteiskäyttöalueiden ja yleisten alueiden toteuttaminen

Ranta-asemakaavassa voidaan osoittaa alueita kaava-alueen sisäistä tarvetta varten (yhteiskäyttöalue). Yhteiskäyttöalueiden toteuttaminen ja ylläpito kuuluu niille kiinteistöille, joiden käyttöä varten yhteiskäyttöalueet on kaavassa osoitettu. Kulkuyhteyttä varten osoitetun yhteiskäyttöalueen toteuttamisessa noudatetaan, mitä kiinteistönmuodostamislaissa (554/1995) ja yksityistielaisissa (560/2018) kulkuyhteyden järjestämisestä säädetään. Oikeus muun kuin kulkuyhteyttä varten osoitetun yhteiskäyttöalueen käyttämiseen perustetaan kiinteistötoimituksessa kiinteistönmuodostamislain 154 a §:n mukaisena rasitteena.

Muiden kuin kulkuyhteyksiä varten osoitettujen yhteiskäyttöalueiden toteuttamisella ja ylläpidolla tarkoitetaan alueiden käyttöä varten tarvittavien rakennusten, rakennelmien ja laitteiden rakentamista, kunnossapitoa ja käyttöä sekä tästä aiheutuvien kustannusten kattamista. Yhteiskäyttöalueeseen oikeuden saaneiden kiinteistöjen omistajien velvollisuuteen osallistua yhteiskäyttöalueen toteuttamiseen ja ylläpitoon sovelletaan, mitä yksityistielaisissa säädetään tienpitovelvollisuudesta.

Kiinteistötoimituksessa, jossa perustetaan muu 1 momentissa tarkoitettu rasiteoikeus kuin kulkuyhteyttä koskeva oikeus, voidaan määrätä yhteiskäyttöalueen toteuttamista ja ylläpitoa varten perustettavaksi rantakunta, jos joku yhteiskäyttöalueeseen oikeuden saaneiden kiinteistöjen omistajista sitä vaatii tai se on muutoin tarpeellista. Rantakuntaan, sen osakkaisiin ja rantakunnan määräämiin maksuihin, yhteiskäyttöalueen toteuttamisen edellyttämiin toimenpiteisiin, toimintaan ja erimielisyyksien ratkaisemiseen sovelletaan, mitä yksityistielaisissa tai sen nojalla säädetään tieosakkaista, tiekunnasta ja tiemaksusta. Jos rantakuntaa ei ole määrätty perustettavaksi, yhteiskäyttöalueeseen oikeuden saaneiden kiinteistöjen omistajiin sovelletaan, mitä yksityistielain 5 luvussa säädetään sellaisista tieosakkaista, jotka eivät muodosta tiekuntaa.

Alueidenkäyttölain 73 §:ssä tarkoitettussa ranta-asemakaavassa kulkuyhteyttä varten osoitetun yhteiskäyttöalueen toteuttamisessa noudatetaan, mitä kiinteistönmuodostamislaissa (554/1995) ja yksityistielaisissa (560/2018) säädetään kulkuyhteyden järjestämisestä. Oikeus muun kuin kulkuyhteyttä varten osoitetun yhteiskäyttöalueen käyttämiseen perustetaan kiinteistötoimituksessa kiinteistönmuodostamislain 154 a §:n mukaisena rasitteena.

Muiden kuin kulkuyhteyksiä varten osoitettujen yhteiskäyttöalueiden toteuttamisella ja ylläpidolla tarkoitetaan alueiden käyttöä varten tarvittavien rakennusten, rakennelmien ja laitteiden rakentamista, kunnossapitoa ja käyttöä sekä tästä aiheutuvien kustannusten kattamista. Yhteiskäyttöalueeseen oikeuden saaneiden kiinteistöjen omistajien velvollisuuteen osallistua yhteiskäyttöalueen toteuttamiseen ja ylläpitoon sovelletaan, mitä yksityistielaisissa säädetään tienpitovelvollisuudesta.

Kiinteistötoimituksessa, jossa perustetaan muu 1 momentissa tarkoitettu rasiteoikeus kuin kulkuyhteyttä koskeva oikeus, voidaan määrätä yhteiskäyttöalueen toteuttamista ja ylläpitoa varten perustettavaksi rantakunta, jos joku yhteiskäyttöalueeseen oikeuden saaneiden kiinteistöjen omistajista sitä vaatii tai se on muutoin tarpeellista. Rantakuntaan, sen osakkaisiin ja rantakunnan määräämiin maksuihin, yhteiskäyttöalueen toteuttamisen edellyttämiin toimenpiteisiin, toimintaan ja erimielisyyksien ratkaisemiseen sovelletaan, mitä yksityistielaisissa tai sen nojalla säädetään tieosakkaista, tiekunnasta ja tiemaksusta. Jos rantakuntaa ei ole määrätty perustettavaksi, yhteiskäyttöalueeseen oikeuden saaneiden kiinteistöjen omistajiin sovelletaan, mitä yksityistielain 5 luvussa säädetään sellaisista tieosakkaista, jotka eivät muodosta tiekuntaa.

Ranta-asemakaavassa voidaan osoittaa alueita myös yleisiin tarpeisiin (yleiset alueet). Tällaisessa asemakaavassa voidaan erityisellä määräyksellä yleisten alueiden toteuttaminen määrätä kiinteistönomistajan tehtäväksi, jollei sitä ole pidettävä kohtuuttomana asemakaavasta hänelle johtuvan hyödyn vähäisyys huomioon ottaen.

76 §

Yleiskaavan laatimiskustannukset ranta-alueella

Jos rantoja käsittelevä yleiskaava laaditaan pääasiallisesti loma-asutuksen järjestämiseksi, voidaan enintään puolet yleiskaavan laatimiskustannuksista periä maanomistajilta heidän kaavasta saamansa hyödyn suhteessa. Kunta hyväksyy kaava-aluekohtaisesti perittävän maksun periaatteet ja maksun perimistavan ja -ajan.

(kumotaan)

10 a luku

(kumotaan 10 a luku)

Tuulivoimarakentamista koskevat erityiset säännökset

77 a §

Yleiskaavan käyttö tuulivoiman rakentamisluvan perusteena

Oikeusvaikutteista yleiskaavaa voidaan käyttää suoraan tuulivoimalan rakentamisluvan perusteena rakentamislain 46 §:n 1 momentissa säädetyn estämättä niillä alueilla, joilla yleiskaavassa on siitä erikseen määrätty.

77 b §

Tuulivoimarakentamista koskevan yleiskaavan erityiset sisältövaatimukset

Laadittaessa 77 a §:ssä tarkoitettua tuulivoimarakentamista ohjaavaa yleiskaavaa, on sen lisäksi, mitä yleiskaavasta muutoin säädetään, huolehdittava siitä, että:

- 1) yleiskaava ohjaa riittävästi rakentamista ja muuta alueiden käyttöä kyseisellä alueella;
- 2) suunniteltu tuulivoimarakentaminen ja muu maankäyttö sopeutuu maisemaan ja ympäristöön;
- 3) tuulivoimalan tekninen huolto ja sähkönsiirto on mahdollista järjestää.

77 c §

Tuulivoimarakentamista ohjaavan yleiskaavan laatimiskustannukset

Jos 77 a §:n mukainen tuulivoimarakentamista ohjaava yleiskaava laaditaan pääasiallisesti yksityisen edun vaatimana ja tuulivoimahankkeeseen ryhtyvän taikka maanomistajan tai haltijan aloitteesta, kunta voi periä tältä yleiskaavan laatimisesta aiheutuneet kustannukset kokonaan tai osaksi. Kunta hyväksyy kaava-aluekohtaisesti perittävän maksun periaatteet ja maksun perimistavan sekä -ajan.

78 a §

Tonttijaon laatiminen ja hyväksyminen

Sitova tonttijako laaditaan ja hyväksytään joko osana asemakaavaa tai erillisenä. Ohjeellinen tonttijako laaditaan ja hyväksytään osana asemakaavaa. Erillisen sitovan tonttijaon laatii ja hyväksyy kunta.

79 a §

Tonttijaon pohjakartta

Tonttijaon pohjakarttaan sovelletaan, mitä asemakaavan pohjakartasta säädetään 54 a §:ssä.

83 §

Yleinen alue, katualue ja liikennealue

78 a §

Tonttijaon laatiminen ja hyväksyminen

Sitova tonttijako laaditaan ja hyväksytään joko osana *alueidenkäyttölaisissa tarkoitettua* asemakaavaa tai erillisenä. Ohjeellinen tonttijako laaditaan ja hyväksytään osana asemakaavaa. Erillisen sitovan tonttijaon laatii ja hyväksyy kunta.

79 a §

Tonttijaon pohjakartta

Tonttijaon pohjakarttaan sovelletaan, mitä asemakaavan pohjakartasta säädetään *alueidenkäyttölain 51 §:ssä*.

(kumotaan)

Yleisellä alueella tarkoitetaan tässä laissa asemakaavassa katualueeksi, toriksi, liikennealueeksi, virkistysalueeksi tai näihin verrattavaksi alueeksi osoitettua kunnan, valtion tai muun julkisyhteisön toteutettavaksi tarkoitettua aluetta.

Katualue käsittää asemakaavassa osoitetun katualueen maanalaisine ja maanpäällisine sekä yläpuolisine johtoineen, laitteineen ja rakenteineen, jollei asemakaavassa ole toisin osoitettu.

Liikennealueita ovat asemakaavassa maanteitä, rautateitä, vesiteitä, satamia ja lentokenttiä varten osoitetut alueet.

Maanteiden liikennealueita voidaan osoittaa valta-, kanta- ja seututeitä varten sekä niitä yhdistäviä ja niiden jatkeena olevia teitä varten, jotka palvelevat pääasiallisesti muuta kuin paikallista liikennettä. Maantiehen kuuluvalle kevyen liikenteen väylälle voidaan osoittaa muusta liikennealueesta erillinen liikennealue, jos se on paikallisista olosuhteista johtuen perusteltua.

85 §

Kadun rakentaminen

Katu rakennetaan kunnan hyväksymän suunnitelman mukaisesti. Katu on suunniteltava ja rakennettava siten, että se sopeutuu asemakaavan mukaiseen ympäristöönsä ja täyttää toimivuuden, turvallisuuden ja viihtyisyyden vaatimukset. Suunnitelmaa laadittaessa on vastaavasti noudatettava, mitä 62 §:ssä säädetään.

87 §

Kadunpitopäätöksestä ilmoittaminen

85 §

Kadun rakentaminen

Katu rakennetaan kunnan hyväksymän suunnitelman mukaisesti. Katu on suunniteltava ja rakennettava siten, että se sopeutuu asemakaavan mukaiseen ympäristöönsä ja täyttää toimivuuden, turvallisuuden ja viihtyisyyden vaatimukset. Suunnitelmaa laadittaessa sovelletaan alueidenkäyttölain 80 §:n 1 momenttia ja 81 §:ää. Mahdollisuus osallistua katusuunnitelman valmisteluun voidaan kuitenkin järjestää myös asemakaavoituksen tai laajemman aluekokonaisuuden muun suunnittelun yhteydessä.

87 §

Kadunpitopäätöksestä ilmoittaminen

Voimassa oleva laki

Kadunpitopäätöksestä ja siihen perustuvasta kunnossapitovelvollisuuden alkamisesta on ilmoitettava kadun tai sen osan varrella sijaitsevien kiinteistöjen omistajille tai haltijoille siten kuin kuntalain 95 §:ssä säädetään.

91 d §

Kunnalle yhdyskuntarakentamisesta aiheutuvat kustannukset

Edellä tarkoitettuina kaava-alueella palvelevan yhdyskuntarakentamisen kustannuksina voidaan ottaa huomioon sekä kaava-alueella että sen ulkopuolella sijaitsevien kaava-alueita merkittävässä määrin palvelevien katujen, puistojen ja muiden yleisten alueiden hankinta-, suunnittelu- ja rakentamiskustannukset sekä maanhankintakustannukset kaava-alueita merkittävässä määrin palvelevien yleisten rakennusten rakentamiseksi siltä osin kuin ne palvelevat kaava-alueita. Lisäksi voidaan ottaa huomioon kunnalle kaava-alueen maaperän kunnostamisesta ja kaava-alueen välttämättömästä meluntorjunnasta aiheutuvat kustannukset sekä kunnalle aiheutuvat kaavoituskustannukset, joita ei ole peritty 59 §:n nojalla.

91 g §

Kehittämiskorvauksen määrääminen ja kehittämiskorvaukselle suoritettava korko

Kehittämiskorvaukselle on suoritettava 2 prosentin vuotuinen korko alkaen kahden vuoden kuluttua siitä ajankohdasta, kun asemakaava on tullut voimaan ja kehittämiskorvauksen määräämistä koskeva päätös on tullut lainvoimaiseksi. Korkoa ei suoriteta ajalta, jolloin tontilla on voimassa 53 §:n 1 momentin tai 58 §:n 5 momentin mukainen rakennuskielto.

91 h §

Ehdotus

Kadunpitopäätöksestä ja siihen perustuvasta kunnossapitovelvollisuuden alkamisesta on ilmoitettava kadun tai sen osan varrella sijaitsevien kiinteistöjen omistajille tai haltijoille *noudattaen kuntalain (410/2015) 139 ja 140 §:ää.*

91 d §

Kunnalle yhdyskuntarakentamisesta aiheutuvat kustannukset

Edellä tarkoitettuina kaava-alueella palvelevan yhdyskuntarakentamisen kustannuksina voidaan ottaa huomioon sekä kaava-alueella että sen ulkopuolella sijaitsevien kaava-alueita merkittävässä määrin palvelevien katujen, puistojen ja muiden yleisten alueiden hankinta-, suunnittelu- ja rakentamiskustannukset sekä maanhankintakustannukset kaava-alueita merkittävässä määrin palvelevien yleisten rakennusten rakentamiseksi siltä osin kuin ne palvelevat kaava-alueita. Lisäksi voidaan ottaa huomioon kunnalle kaava-alueen maaperän kunnostamisesta ja kaava-alueen välttämättömästä meluntorjunnasta aiheutuvat kustannukset sekä kunnalle aiheutuvat kaavoituskustannukset, joita ei ole peritty *alueidenkäyttölain 60 §:n nojalla.*

91 g §

Kehittämiskorvauksen määrääminen ja kehittämiskorvaukselle suoritettava korko

Kehittämiskorvaukselle on suoritettava 2 prosentin vuotuinen korko alkaen kahden vuoden kuluttua siitä ajankohdasta, kun asemakaava on tullut voimaan ja kehittämiskorvauksen määräämistä koskeva päätös on tullut lainvoimaiseksi. Korkoa ei suoriteta ajalta, jolloin tontilla on voimassa *alueidenkäyttölain 49 §:ssä tai 59 §:n 3 momentissa tarkoitettu rakennuskielto.*

91 h §

Voimassa oleva laki

Ehdotus

Lausunnon pyytäminen ja maanomistajien kuuleminen

Lausunnon pyytäminen ja maanomistajien kuuleminen

Ennen kehittämiskorvauksen määramistä on päätösehdotuksesta pyydetävä Maanmittauslaitoksen lausunto ja päätösehdotus annettava kuntalain 95 §:ssä säädetyllä tavalla tiedoksi niille maanomistajille, joita ehdotus koskee. Maanomistajalla on oikeus tehdä muistutus ehdotuksesta. Muistutus on jätettävä kunnalle 30 päivän kuluessa ehdotuksen tiedoksi saamisesta.

Ennen kehittämiskorvauksen määramistä on päätösehdotuksesta pyydetävä Maanmittauslaitoksen lausunto ja päätösehdotus on annettava kuntalain 139 ja 140 §:ssä säädetyllä tavalla tiedoksi niille maanomistajille, joita ehdotus koskee. Maanomistajalla on oikeus tehdä muistutus ehdotuksesta. Muistutus on jätettävä kunnalle 30 päivän kuluessa ehdotuksen tiedoksi saamisesta.

97 §

97 §

Rakentamiskehotukseen perustuva lunastus

Rakentamiskehotukseen perustuva lunastus

Rakentamiskehotusta ei kuitenkaan saa antaa enintään kaksi asuntoa käsittävän asuinrakennuksen rakentamiseen tarkoitetun asemakaavan mukaisen tontin omistajalle ja haltijalle, jos tontilla jo on käytössä oleva asuinrakennus. Rakentamiskehotusta ei myöskään saa antaa 53 §:ssä tai 58 §:n 4 momentissa tarkoitetun rakennuskiellon voimassa ollessa. Jos tontille tulee voimaan tällainen rakennuskielto sen jälkeen, kun rakentamiskehotus on annettu, raukeaa kehotus.

Rakentamiskehotusta ei kuitenkaan saa antaa enintään kaksi asuntoa käsittävän asuinrakennuksen rakentamiseen tarkoitetun asemakaavan mukaisen tontin omistajalle tai haltijalle, jos tontilla jo on käytössä oleva asuinrakennus. Rakentamiskehotusta ei myöskään saa antaa *alueidenkäyttölain 49 §:ssä tai 59 §:n 3* momentissa tarkoitetun rakennuskiellon voimassa ollessa. Jos tontille tulee voimaan tällainen rakennuskielto sen jälkeen, kun rakentamiskehotus on annettu, raukeaa kehotus.

99 §

99 §

Lunastuslupaan perustuva maan lunastaminen

Lunastuslupaan perustuva maan lunastaminen

Asianomainen ministeriö voi yleisen tarpeen vaatiessa myöntää kunnalle luvan lunastaa alueen, joka tarvitaan yhdyskuntarakentamiseen ja siihen liittyviin järjestelyihin tai muutoin kunnan suunnitelmallista kehittämistä varten.

Asianomainen ministeriö voi antaa kaavan toteuttavalle viranomaiselle oikeuden lunastaa maakuntakaavaan otetun alueen tai sen

Ympäristöministeriö voi yleisen tarpeen vaatiessa myöntää kunnalle luvan lunastaa alueen, joka tarvitaan yhdyskuntarakentamiseen ja siihen liittyviin järjestelyihin tai muutoin kunnan suunnitelmallista kehittämistä varten.

Ympäristöministeriö voi antaa kaavan toteuttavalle viranomaiselle oikeuden lunastaa maakuntakaavaan otetun alueen tai

Voimassa oleva laki

käyttöoikeuden supistamisen, jos se on tarpeellista maakuntakaavan toteuttamiseksi valtion, seudun, kuntayhtymän tai kunnan väestön yhteisiä tarpeita varten.

Asianomainen ministeriö voi lisäksi myöntää kunnalle luvan lunastaa alueen, joka on yleiskaavassa osoitettu liikenneväyläksi, asuntorakentamiseen tai siihen liittyvään yhdyskuntarakentamiseen ja jota tarvitaan kunnan suunnitelmanmukaiseen yhdyskuntakehitykseen, sekä alueen, joka on tarkoitettu kunnan tai kuntayhtymän laitokselle tai muihin näiden tarpeisiin. Asuntorakentamiseen tai siihen liittyvään yhdyskuntarakentamiseen lunastettavaan alueeseen voi sisältyä myös virkistys- ja suojelualuetta.

100 §

Kaavan toteuttamista helpottava lunastus

Asianomainen ministeriö voi myöntää kunnalle luvan lunastaa rakennuskorttelin tai asemakaavaan sisältyvän muun alueen, jos sen lunastaminen on kaavan toteuttamisen kannalta perusteltua ja yleinen tarve sitä vaatii.

101 §

Lunastus- tai korvausvelvollisuus

Jos maa asemakaavassa tai 43 §:n 2 momentissa tarkoitetun määräyksen nojalla yleiskaavassa on osoitettu käytettäväksi muuhun tarkoitukseen kuin yksityiseen rakennustoimintaan eikä maanomistaja sen vuoksi voi kohtuullista hyötyä tuottavalla tavalla käyttää hyväkseen aluettaan, kunta tai, jos alue on kaavassa tarkoitettu tai osoitettu valtion tarpeisiin, tämä on velvollinen lunastamaan alueen tai suorittamaan haitasta korvauksen. Kohtuullista hyötyä arvioitaessa otetaan huomioon yleiskaavasta tai ranta-asemakaavasta maanomistajalle johtuva hyöty. Lunastus- tai korvausvelvollisuus ei koske 75 §:ssä tarkoitettua yhteiskäyttöaluetta, 91 §:ssä tarkoitettua

Ehdotus

sen käyttöoikeuden supistamisen, jos se on tarpeellista maakuntakaavan toteuttamiseksi valtion, seudun, kuntayhtymän tai kunnan väestön yhteisiä tarpeita varten.

Ympäristöministeriö voi lisäksi myöntää kunnalle luvan lunastaa alueen, joka on yleiskaavassa osoitettu liikenneväyläksi, asuntorakentamiseen tai siihen liittyvään yhdyskuntarakentamiseen ja jota tarvitaan kunnan suunnitelmanmukaiseen yhdyskuntakehitykseen, sekä alueen, joka on tarkoitettu kunnan tai kuntayhtymän laitokselle tai muihin näiden tarpeisiin. Asuntorakentamiseen tai siihen liittyvään yhdyskuntarakentamiseen lunastettavaan alueeseen voi sisältyä myös virkistys- ja suojelualuetta.

100 §

Kaavan toteuttamista helpottava lunastus

Ympäristöministeriö voi myöntää kunnalle luvan lunastaa rakennuskorttelin tai asemakaavaan sisältyvän muun alueen, jos sen lunastaminen on kaavan toteuttamisen kannalta perusteltua ja yleinen tarve sitä vaatii.

101 §

Lunastus- tai korvausvelvollisuus

Jos maa asemakaavassa tai *alueidenkäyttölain* 39 §:n 2 momentissa tarkoitetun määräyksen nojalla yleiskaavassa on osoitettu käytettäväksi muuhun tarkoitukseen kuin yksityiseen rakennustoimintaan eikä maanomistaja sen vuoksi voi kohtuullista hyötyä tuottavalla tavalla käyttää hyväkseen aluettaan, kunta tai, jos alue on kaavassa tarkoitettu tai osoitettu valtion tarpeisiin, tämä on velvollinen lunastamaan alueen tai suorittamaan haitasta korvauksen. Kohtuullista hyötyä arvioitaessa otetaan huomioon yleiskaavasta tai ranta-asemakaavasta maanomistajalle johtuva hyöty. Lunastus- tai korvausvelvollisuus ei koske *alueidenkäyttölain* 76 §:ssä tarkoitettua

Voimassa oleva laki

aluetta, 93 §:ssä tarkoitettua yleisen tien tiealuetta eikä 94 §:ssä tarkoitettua katualuetta. Tässä momentissa tarkoitettu lunastus- tai korvausvelvollisuus voi koskea maa- ja metsätaloutta varten osoitettua aluetta vain, jos kaavassa on asetettu sen käyttöä koskevia erityisiä rajoituksia.

Ehdotus

yhteiskäyttöaluetta, *eikä tämän lain* 91 §:ssä tarkoitettua aluetta, 93 §:ssä tarkoitettua *maantien* tiealuetta ja 94 §:ssä tarkoitettua katualuetta. Tässä momentissa tarkoitettu lunastus- tai korvausvelvollisuus voi koskea maa- ja metsätaloutta varten osoitettua aluetta vain, jos kaavassa on asetettu sen käyttöä koskevia erityisiä rajoituksia.

101 a §

Korvaus metsätalouden harjoittamisen rajoituksesta

Maanomistajalla on oikeus saada metsänkäsittelyä koskevasta yleis- tai asemakaavamääräyksestä johtuvasta rajoituksesta metsätalouden harjoittamiselle kunnalta korvaus, jos rajoituksesta aiheutuu vähäistä suurempaa taloudellista menetystä. Vähäistä suurempana menetystä pidetään, jos se on vähintään 3000 euroa tai vähintään neljä prosenttia maanomistajan rajoituksenalaisen metsäkiinteistön markkinakelpoisen puuston arvosta, sen mukaan kumpi laskentaperuste on maanomistajalle edullisempi.

Tätä pykälää ei sovelleta, jos määräyksen alaisesta alueesta on tarkoitus muodostaa tai on muodostettu luonnonsuojelulain (9/2023) mukainen luonnonsuojelualue. Tätä pykälää ei myöskään sovelleta, jos määräyksen alaisella alueella sovelletaan metsälakia (1093/1996) ja määräys koskee mainitun lain 10 §:ssä tarkoitettuja erityisen tärkeitä elinympäristöjä.

102 §

Lunastus- tai korvausvelvollisuuden rajoitus

Kunnalle tai valtiolle 101 §:ssä säädetty lunastus- tai korvausvelvollisuus tulee voimaan vasta kun maanomistajan hakemus saada rakentamislain 57 §:n mukainen poikkeamislupa rajoituksesta on hylätty ja päätös on saanut lainvoiman.

102 §

Lunastus- tai korvausvelvollisuuden rajoitus

Kunnalle tai valtiolle 101 ja 101 a §:ssä säädetty lunastus- tai korvausvelvollisuus tulee voimaan vasta kun maanomistajan hakemus saada rakentamislain (751/2023) 57 §:ssä tarkoitettu poikkeamislupa rajoituksesta on hylätty ja päätös on saanut lainvoiman.

Voimassa oleva laki

Kunta ja valtio vapautuvat lunastus- tai korvausvelvollisuudestaan, jos yleiskaavan tai asemakaavan muutoksen johdosta aluetta voidaan käyttää kohtuullista hyötyä tuottavalla tavalla yksityisiin tarpeisiin eikä lunastus- tai korvausvelvollisuutta koskevaa asiaa ole vielä lainvoimaisesti ratkaistu.

103 l §

Hulevesisuunnitelma

Hulevesisuunnitelma on laadittava siten, että suunnitelmassa otetaan huomioon asemakaava, katusuunnitelma ja yleisten alueiden suunnitelma ja että se täyttää toimivuuden, turvallisuuden ja viihtyisyyden vaatimukset myös sademäärän ja rankkasateiden lisääntyessä. Suunnitelmaa laadittaessa noudatetaan, mitä 62 §:ssä säädetään vuorovaikutuksesta kaavan valmisteltaessa.

111 §

Päätös nimeämisestä

Päätös kehittämisalueeksi nimeämisestä voidaan tehdä yleis- tai asemakaavan laatimista tai muuttamista koskevan päätöksen yhteydessä taikka oikeusvaikutteisessa yleiskaavassa tai asemakaavassa. Päätös kehittämisalueesta voidaan tehdä myös erillisenä, milloin kaavan laatiminen tai muuttaminen ei alueen kehittämiseksi ole tarpeen. Päätös kuntien yhteisen kehittämisalueen nimeämisestä voidaan tehdä edellä mainituissa tilanteissa tai yhteisen yleiskaavan laatimisen yhteydessä

Ehdotus

Kunta ja valtio vapautuvat 101 §:ssä säädetystä lunastus- tai korvausvelvollisuudestaan, jos yleiskaavan tai asemakaavan muutoksen johdosta aluetta voidaan käyttää kohtuullista hyötyä tuottavalla tavalla yksityisiin tarpeisiin eikä lunastus- tai korvausvelvollisuutta koskevaa asiaa ole vielä lainvoimaisesti ratkaistu. *Kunta vapautuu 101 a §:ssä säädetystä korvausvelvollisuudestaan, jos yleiskaavan tai asemakaavan muutoksen johdosta metsätalouden harjoittamiselle ei aiheudu vähäistä suurempaa haittaa eikä korvausvelvollisuutta koskevaa asiaa ole vielä lainvoimaisesti ratkaistu.*

103 l §

Hulevesisuunnitelma

Hulevesisuunnitelma on laadittava siten, että suunnitelmassa otetaan huomioon asemakaava, katusuunnitelma ja yleisten alueiden suunnitelma ja että se täyttää toimivuuden, turvallisuuden ja viihtyisyyden vaatimukset myös sademäärän ja rankkasateiden lisääntyessä. Suunnitelmaa laadittaessa noudatetaan *alueidenkäyttölain 80 §:n 1 momenttia ja 81 §:ää.*

111 §

Päätös nimeämisestä

Päätös kehittämisalueeksi nimeämisestä voidaan tehdä yleis- tai asemakaavan laatimista tai muuttamista koskevan päätöksen yhteydessä taikka oikeusvaikutteisessa yleiskaavassa tai asemakaavassa. Päätös kehittämisalueesta voidaan tehdä myös erillisenä, *jos* kaavan laatiminen tai muuttaminen ei alueen kehittämiseksi ole tarpeen. Päätös kuntien yhteisen kehittämisalueen nimeämisestä voidaan tehdä edellä mainituissa tilanteissa tai yhteisen yleiskaavan laatimisen yhteydessä

Voimassa oleva laki

noudattaen soveltuvin osin, mitä 47 §:n 1 ja 2 momentissa säädetään kuntien yhteisestä yleiskaavasta.

Päätettäessä kehittämisalueesta muutoin kuin kaavassa, päätöstä valmisteltaessa on soveltuvin osin noudatettava, mitä 62 §:ssä säädetään vuorovaikutuksesta.

Päätös kehittämisalueeksi nimeämisestä ei syrjäytä kaavan laatimiselle tai sen sisällölle tässä laissa asetettuja vaatimuksia.

177 §

Määräys suunnitteluvaihteen toteuttamiseksi

Jollei kunta huolehdi tarpeellisten yleiskaavojen tai asemakaavojen laatimisesta taikka pitämisestä ajan tasalla ja on ilmeistä, että se vaikeuttaa laissa alueiden käytön suunnittelulle tai rakentamisen ohjaukselle asetettujen tavoitteiden toteuttamista, ympäristöministeriö voi asettaa määräajan, jonka kuluessa sitä koskeva päätös on tehtävä.

Ennen 1 momentissa tarkoitetun määräyksen antamista on neuvoteltava kunnan kanssa. Kunnalta on myös pyydettävä asiassa lausunto.

Jollei 1 momentissa tarkoitettua määräystä noudateta, ministeriö voi velvoittaa kunnan siihen uhkasakolla.

Mitä edellä tässä pykälässä säädetään kunnasta, koskee vastaavasti maakunnan liittoa, jollei se huolehdi tarpeellisesta maakuntakaavan laatimisesta tai sen pitämisestä ajan tasalla.

Kun ministeriö on antanut 1 momentissa tarkoitetun määräyksen asema- tai yleiskaavan laatimisesta tai muuttamisesta, on määräyksessä tarkoitettulla alueella voimassa rakennuskielto ja rakentamislain 53 §:ssä tarkoitettu toimenpiderajoitus.

178 §

Määräys valtakunnallisen alueidenkäyttötavoitteen toteuttamiseksi

Ehdotus

noudattaen, mitä *alueidenkäyttölain* 44 §:ssä säädetään kuntien yhteisestä yleiskaavasta.

Päätettäessä kehittämisalueesta muutoin kuin kaavassa, päätöstä valmisteltaessa noudatetaan *alueidenkäyttölain* 80 §:n 1 momenttia ja 81 §:ää.

Päätös kehittämisalueeksi nimeämisestä ei syrjäytä kaavan laatimiselle tai sen sisällölle *alueidenkäyttölaiissa* asetettuja vaatimuksia.

(kumotaan)

Voimassa oleva laki

Ehdotus

Jos edellytysten luominen tietylle alueen käytölle on valtakunnallisen alueidenkäyttötavoitteen toteuttamiseksi yleisen edun kannalta erittäin tärkeää eikä maakuntakaavassa taikka yleis- tai asemakaavassa ole osoitettu tarpeellista ratkaisua, asianomainen ministeriö voi antaa maakunnan liitolle tai kunnalle tähän liittyviä alueen suunnittelutehtävän hoitamista koskevia määräyksiä.

Ennen I momentissa tarkoitetun määräyksen antamista on neuvoteltava maakunnan liiton, kunnan ja niiden muiden tahojen kanssa, joita asia koskee. Näiltä on myös pyydettävä asiasta lausunto.

182 §

182 § on kumottu L:lla 21.4.2023/752.

(kumotaan)

182 §

Uhkasakko ja teettämisuhka hulevesiä koskevassa asiassa

Jos joku ryhtyy toimiin tämän lain tai sen nojalla annettujen säännösten tai määräysten vastaisesti taikka lyö laimin niihin perustuvan velvollisuutensa, kunnan määräämä monijäseninen toimielin voi 13 a luvussa tarkoitetuissa asioissa päätöksellään velvoittaa niskoittelijan määräajassa oikaisemaan sen, mitä on tehty tai lyöty laimin.

Viranomaisen antamaa kieltoa tai määräystä voidaan tehostaa uhkasakolla tai uhallalla, että tekemättä jätetty toimenpide teetetään laiminlyöjän kustannuksella.

Uhkasakkoa ja teettämisuhkaa koskevassa asiassa sovelletaan muutoin uhkasakkolakia (1113/1990).

187 §

Oikaisuvaatimus

Viranhaltijan päätökseen asiassa, joka kunnan rakennusvalvontaviranomaiselta tai muulta kunnan viranomaiselta on siirretty hänen ratkaistavakseen, ei saa hakea muutosta valittamalla. Päätökseen tyytymättömällä on oikeus saada asia asianomaisen viranomaisen käsiteltäväksi

(kumotaan)

(oikaisuvaatimus). Oikeus vaatimuksen tekemiseen määräytyy samojen perusteiden mukaan kuin asianosaisten valitusoikeus.

Oikaisuvaatimus on tehtävä kirjallisesti viranhaltijalle 14 päivän kuluessa päätöksen antamisesta. Päätökseen on liitettävä ohjeet oikaisuvaatimuksen tekemisestä. Vaatimus on viipymättä otettava asianomaisen viranomaisen käsiteltäväksi.

Jos rakennusvalvontatehtävä on sopimuksen nojalla annettu toisen kunnan viranhaltijan hoidettavaksi, tämän tekemää hallintopäätöstä koskevan oikaisuvaatimuksen käsittely määräytyy rakentamisen sijaintikunnan tai toimenpiteen suorittamispaikan mukaisesti.

188 §

Muutoksenhaku kaavan
hyväksymispäätökseen

Kaavan hyväksymistä koskevaan päätökseen saa hakea muutosta valittamalla hallintotuomioistuimeen kunnallisvalituksin noudattaen, mitä kuntalaissa säädetään. (kumotaan)

Asuntorakentamisen kannalta tai muutoin yhteiskunnallisesti merkittäväksi katsottavaa asemakaavaa koskeva valitus on käsiteltävä kiireellisenä. Muutoksenhakuviranomaisen on kunnan pyynnöstä ilmoitettava arvio siitä, milloin tällaista kaavaa koskeva päätös annetaan. Jos arvioitua aikaa ei ole mahdollista noudattaa, siitä on ilmoitettava kunnalle.

Kaavan hyväksymistä koskevan päätöksen katsotaan tulleen asianosaisten tietoon samaan aikaan, kun päätöksen katsotaan kuntalain 140 §:n mukaisesti tulleen kunnan jäsenen tietoon.

Jos hankkeen ympäristövaikutukset on arvioitu siten kuin 9 §:n 3 momentissa säädetään, kaavaa koskevassa valituksessa ei saa vedota siihen, että hanketta koskeva ympäristövaikutusten arviointi on suoritettu puutteellisesti. Valitusoikeudesta arvioinnin puuttumisen tai puutteellisuuden perusteella säädetään ympäristövaikutusten arviointimenettelystä annetun lain 34 §:ssä.

188 a §

Uusiutuvan energiantuotannon kannalta merkittävää kaavaa koskevan valituksen käsittely kiireellisenä

Uusiutuvan energiantuotannon kannalta merkittäväksi katsottavaa asemakaavaa koskeva valitus ja 77 a §:ssä tarkoitettua tuulivoimarakentamista ohjaavaa yleiskaavaa koskeva valitus on käsiteltävä hallintotuomioistuimessa kiireellisenä suhteessa muihin tämän lain mukaisia kaava-asioita ja rakentamislain mukaisia lupa-asioita koskeviin valituksiin.

(kumotaan)

189 a §

Muutoksenhaku kehittämiskorvauksen määräämistä koskevaan päätökseen

Kehittämiskorvauksen määräämistä koskevaan kunnan päätökseen saa hakea muutosta siten kuin kuntalaissa säädetään. Muutoksenhakuoikeus määräytyy kuitenkin siten kuin hallintolainkäyttölaissa (586/1996) säädetään.

189 a §

Muutoksenhaku kehittämiskorvauksen määräämistä koskevaan päätökseen

Kehittämiskorvauksen määräämistä koskevaan kunnan päätökseen saa hakea muutosta noudattaen kuntalakia. Muutoksenhakuoikeuden osalta sovelletaan kuitenkin oikeudenkäynnistä hallintoasioissa annettua lakia (808/2019).

189 b §

Muutoksenhaku kehittämiskorvauksen maksuunpanopäätökseen

Muutosta kehittämiskorvauksen maksuunpanoa koskevaan kunnan päätökseen saa hakea valittamalla hallinto-oikeuteen siten kuin hallintolainkäyttölaissa säädetään. Maksuunpanon yhteydessä muutosta ei saa hakea kehittämiskorvauksen määräämisen yhteydessä lainvoimaisesti ratkaistujen korvauksen perusteiden osalta.

189 b §

Muutoksenhaku kehittämiskorvauksen maksuunpanopäätökseen

Muutosta kehittämiskorvauksen maksuunpanoa koskevaan kunnan päätökseen saa hakea valittamalla hallinto-oikeuteen noudattaen oikeudenkäynnistä hallintoasioissa annettua lakia. Maksuunpanon yhteydessä muutosta ei saa hakea kehittämiskorvauksen määräämisen yhteydessä lainvoimaisesti ratkaistujen korvauksen perusteiden osalta.

190 §

190 §

Muutoksenhaku muuhun viranomaisen päätökseen

Muutoksenhaku muuhun viranomaisen päätökseen

Muutosta kunnan viranomaisen tämän lain mukaiseen muuhun kuin 188, 189, 189 a ja 189 b §:ssä tarkoitettuun päätökseen ja maakunnan liiton 33 §:n 3 momentissa tarkoitettuun päätökseen saa hakea valittamalla hallintotuomioistuimeen noudattaen, mitä oikeudenkäynnistä hallintoasioissa annetussa laissa (808/2019) säädetään.

Muutosta kunnan viranomaisen tämän lain mukaiseen muuhun kuin 189, 189 a ja 189 b §:ssä tarkoitettuun päätökseen saa hakea valittamalla hallintotuomioistuimeen noudattaen oikeudenkäynnistä hallintoasioissa annettua lakia.

191 §

Valitusoikeus kaavan hyväksymistä koskevasta päätöksestä

Sen lisäksi, mitä kuntalain 137 §:ssä säädetään valitusoikeudesta, viranomaisella on toimialaansa kuuluvissa asioissa oikeus valittaa kaavan hyväksymistä koskevasta päätöksestä. Valitusoikeus on myös maakunnan liitolla ja kunnalla, joiden alueella kaavassa osoitetulla maankäytöllä on vaikutuksia.

(kumotaan)

Sen lisäksi, mitä muutoksenhausta erikseen säädetään, on rekisteröidyllä paikallisella tai alueellisella yhteisöllä toimialaansa kuuluvissa asioissa toimialueellaan oikeus valittaa kaavan hyväksymistä koskevasta päätöksestä. Maakuntakaavan hyväksymistä koskevasta päätöksestä on valitusoikeus myös valtakunnallisella yhteisöllä, jos kyse on valtakunnallisten alueidenkäyttötavoitteiden vastaisuudesta.

Poiketen siitä, mitä valitusoikeudesta kuntalain 92 §:ssä säädetään, vaikutukseltaan vähäisestä muun asemakaavan kuin ranta-asemakaavan muutoksesta valitusoikeus on niillä, joiden oikeuteen, velvollisuuteen tai etuun päätös välittömästi vaikuttaa. Muutoin tällaisen asemakaavan muutoksen valitusoikeudesta on voimassa, mitä edellä tämän pykälän 1 ja 2 momentissa säädetään. Vaikutukseltaan vähäisenä ei ole pidettävä asemakaavan muutosta, jossa muutetaan

rakennuskorttelin tai muun alueen pääasiallista käyttötarkoitusta, supistetaan puistoja tai muita lähivirkistykseen osoitettuja alueita taikka nostetaan rakennusoikeutta tai rakennuksen sallittua korkeutta ympäristöön laajemmin vaikuttavalla tavalla, heikennetään rakennetun ympäristön tai luonnonympäristön arvojen säilymistä taikka muutetaan kaavaa muulla näihin rinnastettavalla tavalla.

Muilla kuin kunnalla ei ole oikeutta hakea muutosta hallinto-oikeuden päätökseen, jolla hallinto-oikeus on kumonnut kunnan viranomaisen tekemän kaavan hyväksymistä koskevan päätöksen. Jos ranta-asemakaavan laatimisesta on huolehtinut maanomistaja, hänellä on kuitenkin oikeus valittaa hallinto-oikeuden päätöksestä. Muilla kuin maakunnan liitolla tai kunnalla ei ole oikeutta hakea muutosta hallinto-oikeuden päätökseen, jolla hallinto-oikeus on kumonnut maakuntakaavan.

195 §

Viranomaisen oikaisukehotus kaava-asiassa

Sen estämättä, mitä tässä laissa säädetään muutoksenhausta, elinkeino-, liikenne- ja ympäristökeskus voi kunnan hyväksytyä yleiskaavan tai asemakaavan tehdä kunnalle kirjallisen oikaisukehotuksen, jos kaava on laadittu ottamatta huomioon valtakunnallisia alueidenkäyttötavoitteita tai muutoin vastoin lain säännöksiä ja on yleisen edun mukaista saattaa asia uudelleen kunnassa päätettäväksi.

(kumotaan)

Oikaisukehotus tulee tehdä kaavaa koskevan päätöksen valitusajan kuluessa. Oikaisukehotuksen antamiseen ei saa valittamalla hakea muutosta.

Elinkeino-, liikenne- ja ympäristökeskuksen on ilmoitettava oikaisukehotuksen tekemisestä hallinto-oikeudelle. Hallinto-oikeuden on ilmoituksen saatuaan lähetettävä kunnalle tiedot päätöksestä tehdyistä valituksista. Hallinto-oikeuden tulee myös ilmoittaa valittajille tehdystä oikaisukehotuksesta.

Oikaisukehotuksen johdosta kunnanvaltuuston on tehtävä kaavaa koskeva päätös. Jollei valtuusto tee päätöstä kuuden kuukauden kuluessa oikaisukehotuksesta, kaavan hyväksymispäätös on katsottava rauenneeksi.

196 §

Oikaisukehotuksen johdosta tehdyn päätöksen vaikutus valituksiin

Jos kunnan aiemmasta päätöksestä oli tehty valitus hallinto-oikeudelle, kunnan on ilmoitettava kirjallisesti oikaisukehotuksen johdosta tehdystä uudesta päätöksestä hallinto-oikeudelle sekä valituksen tehneille. Aikaisemmasta päätöksestä tehtyjen valitusten katsotaan kohdistuvan uuteen hyväksymispäätökseen. Jos kunta pysyttää hyväksymistä koskevan päätöksen entisellään, muilla kuin valituksen jo tehneillä ei ole oikeutta muutoksenhakuun. Elinkeino-, liikenne- ja ympäristökeskuksella on kuitenkin valitusoikeus.

(kumotaan)

Jos kunta päättää muuttaa hyväksytyä kaavaa, hallinto-oikeuden on varattava valituksen tehneille tilaisuus täydentää tai muuttaa valitustaan. Tällöin myös muilla valitukseen oikeutetuilla on oikeus hakea muutosta päätökseen siltä osin kuin kaavaa on muutettu.

Jos peruste hallinto-oikeudelle tehdyltä valitukselta poistuu kunnan muutettua päätöstään tai palautettua sen uudelleen käsiteltäväksi, hallinto-oikeus antaa ratkaisun tehtyyn kulukorvausvaatimukseen.

197 §

Suhde muuhun lainsäädäntöön

Kaavaa hyväksyttäessä on sen lisäksi, mitä tässä laissa säädetään, noudatettava luonnonsuojelulain 5 lukua. Muuta viranomaispäätöstä tehtäessä on lisäksi noudatettava luonnonsuojelulakia.

(kumotaan)

Kaavaa laadittaessa, hyväksyttäessä ja vahvistettaessa on sen lisäksi, mitä tässä laissa säädetään, noudatettava, mitä

Voimassa oleva laki

Ehdotus

muinaismuistolain (295/1963) 13 §:ssä säädetään. Muuta viranomaispäätöstä tehtäessä on lisäksi noudatettava, mitä muinaismuistolaisissa säädetään.

198 §

Eräiden päätösten tiedoksi antaminen

Valtioneuvoston 22 §:ssä tarkoitettu päätös annetaan julkipanon jälkeen. (kumotaan)

Hallinto-oikeuden päätös 188 §:n 1 momentissa tarkoitettussa asiassa annetaan julkipanon jälkeen. Ympäristöministeriön 177 §:n 1 momentissa ja 178 §:ssä tarkoitettu päätös annetaan samoin julkipanon jälkeen.

Päätöksen katsotaan tulleen asianomaisen tietoon silloin, kun se on annettu.

200 §

Eräiden päätösten voimaantulo

200 §

Kaava, tonttijako, rakennuskielto, toimenpiderajoitus ja 33 §:n 3 momentin mukainen rakentamisrajoitus tulevat voimaan, kun ne on saatettu yleisesti tiedoksi sillä tavoin kuin asetuksella tarkemmin säädetään. Rakennuskielto, jota tarkoitetaan 53 §:n 3 momentissa, tulee kuitenkin voimaan kaavan hyväksymispäätöksellä.

Tonttijaon voimaantulo

Tonttijako tulee voimaan, kun hyväksymistä koskeva päätös on saanut lainvoiman.

Päätös asemakaavan, yleiskaavan ja maakuntakaavan hyväksymisestä on saatettava yleisesti tiedoksi. Kunnan ilmoituksista säädetään kuntalain 108 §:ssä. Sama koskee päätöstä toimenpiderajoituksesta ja 33 §:n 3 momentin mukaisesta rakentamisrajoituksesta.

Kunnan on viipymättä lähetettävä 2 momentissa tarkoitettu päätös tiedoksi asetuksella tarkemmin säädettyville viranomaisille.

Voimassa oleva laki

Ehdotus

Kaavan tai siitä laaditun lyhennelmän on oltava kohtuullisesta hinnasta yleisön saatavana.

201 §

Kaavapäätöksen täytäntöönpanokelpoisuus

Maakuntahallitus voi valitusajan kuluttua määrätä maakuntakaavan tulemaan voimaan ennen kuin se on saanut lainvoiman. Kunnanhallitus voi valitusajan kuluttua määrätä yleis- ja asemakaavan tulemaan voimaan ennen kuin se on saanut lainvoiman kaava-alueen siltä osalta, johon valitusten tai oikaisukehotuksen ei voida katsoa kohdistuvan. Kunnan on annettava päätös viivytyksettä tiedoksi valittajille ja muutoksenhakuviranomaiselle sekä, jos määräys koskee oikaisukehotuksen kohteena olevaa kaavaa, elinkeino-, liikenne- ja ympäristökeskukselle. Muutoksenhakuviranomainen voi kieltää päätöksen täytäntöönpanon.

(kumotaan)

Jos viranomainen on 195 §:n nojalla tehnyt kaavan hyväksymispäätöksestä oikaisukehotuksen, kaavan täytäntöönpano keskeytyy siihen asti, kun kunnanvaltuusto on tehnyt asiassa uuden päätöksen, jollei kunnanhallitus ole 1 momentin nojalla määrännyt kaavan osaa tulemaan voimaan.

202 §

Muun päätöksen täytäntöönpanokelpoisuus

Rakentamisrajoitusta, tonttijakoa, katusuunnitelmaa, rakennuskieltoa, toimenpiderajoitusta ja kehittämisalueeksi nimeämistä koskevassa päätöksessä voidaan määrätä päätös tulemaan voimaan ennen kuin se on saanut lainvoiman. Muutoksenhakuviranomainen voi kieltää päätöksen täytäntöönpanon.

202 §

Muun päätöksen täytäntöönpanokelpoisuus

Tonttijakoa, katusuunnitelmaa ja kehittämisalueeksi nimeämistä koskevassa päätöksessä voidaan määrätä päätös tulemaan voimaan ennen kuin se on saanut lainvoiman. Muutoksenhakuviranomainen voi kieltää päätöksen täytäntöönpanon.

203 §

Voimassa oleva laki

Ehdotus

Muutoksenhaun yhteydessä kaavaan tehtävät muutokset

(kumotaan)

Muutoksenhakuviranomainen voi tehdä kaavaan oikaisunluonteisia korjauksia. Muutoksenhakuviranomainen voi kunnan tai maakunnan liiton suostumuksella tehdä kaavaan myös vähäisiä tarkistuksia, jos tarkistuksilla ei ole vaikutusta muiden kuin siihen suostuneiden etuun tai oikeuteen.

204 §

Kaavan muuttaminen ja kumoaminen

Mitä tässä laissa säädetään kaavan laatimisesta, sovelletaan myös niitä muutettaessa ja kumottaessa.

(kumotaan)

204 a §

204 a §

Kaavoituksesta, tonttijaosta ja hulevesisuunnitelmasta aiheutuvien töiden suorittaminen

Tonttijaosta ja hulevesisuunnitelmasta aiheutuvien töiden suorittaminen

Tontin tai muun kiinteistön omistaja ja haltija on velvollinen sallimaan kaavoituksesta, tonttijaosta tai hulevesisuunnitelmasta aiheutuvien töiden suorittamisen alueellaan. Toimituksessa asetettua merkkiä ei saa luvatta poistaa, siirtää tai vahingoittaa. Jollei merkkejä ole tarkoitettu ainoastaan lyhytaikaisiksi, ne on sijoitettava rakennukseen tai aitaan taikka maahan mahdollisuuksien mukaan siten, etteivät ne haittaa kiinteistön tavanmukaista käyttämistä eivätkä aiheuta vältettävissä olevaa ympäristön rumentumista.

Tontin tai muun kiinteistön omistaja ja haltija on velvollinen sallimaan tonttijaosta tai hulevesisuunnitelmasta aiheutuvien töiden suorittamisen alueellaan. Toimituksessa asetettua merkkiä ei saa luvatta poistaa, siirtää tai vahingoittaa. Jollei merkkejä ole tarkoitettu ainoastaan lyhytaikaisiksi, ne on sijoitettava rakennukseen tai aitaan taikka maahan mahdollisuuksien mukaan siten, etteivät ne haittaa kiinteistön tavanmukaista käyttämistä eivätkä aiheuta vältettävissä olevaa ympäristön rumentumista.

205 §

205 §

Viranomaisen tiedonsaantioikeus

Viranomaisen tiedonsaantioikeus

Asianomaisella ministeriöllä ja elinkeino-, liikenne- ja ympäristökeskuksilla on oikeus saada kunnilta, maakuntien liitoilta ja muilta viranomaisilta maksutta näillä olevia alueiden käytön ja rakennetun ympäristön seurannan

Ympäristöministeriöllä ja Lupa- ja valvontavirastolla on oikeus saada kunnilta ja muilta viranomaisilta maksutta näillä olevia alueiden käytön ja rakennetun ympäristön seurannan kannalta tarpeellisia tietoja sekä

Voimassa oleva laki

Ehdotus

kannalta tarpeellisia tietoja sekä tämän lain mukaista valvonta- ja muuta viranomaistehtävää varten tarpeellisia asiakirjoja siten kuin valtioneuvoston asetuksella tarkemmin säädetään.

tämän lain mukaista valvonta- ja muuta viranomaistehtävää varten tarpeellisia asiakirjoja.

26 a luku

(kumotaan 26 a luku)

**Valtioiden rajat ylittävät
ympäristövaikutukset**

206 a

*Suomen alueelle laadittavaan kaavaan
liittyvä ilmoitus- ja neuvotteluvollisuus*

Jos tämän lain mukaan laadittavan kaavan toteuttamisella on todennäköisesti merkittäviä ympäristövaikutuksia toisen Euroopan unionin jäsenvaltion alueelle, Suomen ympäristökeskuksen tai valtioneuvoston asetuksella säädettyä valtion muun vastuuviranomaisen on huolehdittava tiettyjen suunnitelmien ja ohjelmien ympäristövaikutusten arvioinnista annetun Euroopan parlamentin ja neuvoston direktiivin 2001/42/EY, jäljempänä SOVA-direktiivi, 7 artiklassa säädetystä ilmoitusmenettelystä ja neuvottelujen käymisestä kaavan toteuttamisen merkittävistä ympäristövaikutuksista toisen jäsenvaltion kanssa.

Jos 1 momentissa tarkoitettuja merkittäviä ympäristövaikutuksia todennäköisesti aiheutuu Suomea velvoittavan kansainvälisen sopimuksen osapuolena olevan valtion alueelle tai merkittävien ympäristövaikutusten kohteena oleva valtio sitä pyytää, Suomen ympäristökeskuksen on vastaavasti huolehdittava ilmoitus- ja neuvottelutehtävästä kyseisen valtion kanssa.

206 b §

*Suomen alueelle laadittavaan kaavaan
liittyvä ilmoitus- ja neuvottelumenettely*

Jos valmisteltavana olevan kaavan toteuttamisella voi olla todennäköisesti merkittäviä vaikutuksia toisen valtion alueelle, kaavoituksesta vastaavan viranomaisen tulee viipymättä toimittaa ilmoitus kaavoituksen vireille tulosta Suomen ympäristökeskukselle. Ilmoitukseen tulee liittää kaavaa koskeva osallistumis- ja arviointisuunnitelma sekä käytettävissä oleva kaavan valmisteluaineisto.

Jos Suomen ympäristökeskus katsoo, että kaavan toteuttamisella on 206 a §:ssä tarkoitettuja merkittäviä ympäristövaikutuksia, tai jos merkittävien ympäristövaikutusten kohteena oleva valtio sitä pyytää, Suomen ympäristökeskuksen on ilmoitettava vaikutusten arvioinnista ja toimitettava käytettävissä oleva aineisto kaavan toteuttamisen ympäristövaikutusten toteamiseksi toiselle valtiolle. Toiselle valtiolle toimitettavaa aineistoa on kaavan laatimisen edetessä täydennettävä kaavaselostuksella sen valmistuttua. Suomen ympäristökeskus toimittaa toiselle valtiolle annettavan ilmoituksen tiedoksi ulkoministeriölle.

Kaavan toteuttamisesta toisen valtion alueelle aiheutuvat ympäristövaikutukset kuvaava aineisto on tarvittaessa riittävältä osin käännettävä vastaanottavan valtion viralliselle kielelle. Käännösten kustannuksista vastaa kaavan laatimisesta vastaava viranomainen.

Jos valtio, jolle aineisto on toimitettu, 30 päivän kuluessa ilmoituksen saamisesta ilmoittaa haluavansa neuvotella asiasta, vastuuviranomaisen on aloitettava neuvottelut laadittavan kaavan toteuttamisen aiheuttamista todennäköisistä rajat ylittävistä merkittävistä ympäristövaikutuksista. Neuvotteluissa sovitaan järjestelyistä, joita noudatetaan annettaessa viranomaisille sekä yleisölle tilaisuus esittää kohtuullisessa ajassa mielipiteensä siinä valtiossa, johon kohdistuu todennäköisesti merkittäviä ympäristövaikutuksia.

Kaavaa laadittaessa on otettava huomioon valtioiden välisten neuvottelujen tulokset.

Voimassa oleva laki

Ehdotus

Tarkempia säännöksiä ilmoitus- ja neuvottelumenettelystä voidaan antaa valtioneuvoston asetuksella.

206 c §

Kaavan hyväksyminen ja siitä tiedottaminen

Kaavan laativan viranomaisen on viipymättä toimitettava tieto 206 b §:ssä tarkoitetun kaavan hyväksymisestä Suomen ympäristökeskukselle. Vastuuviranomaisen on ilmoitettava kaavan hyväksymisestä ja toimitettava SOVA-direktiivin 9 artiklassa edellytetyt tiedot ja asiakirjat valtiolle, jonka kanssa on käyty 206 b §:n mukaiset neuvottelut.

Tämä laki tulee voimaan päivänä kuuta 20

Tämän lain 101 a §:ää ei sovelleta kaavoihin, jotka on asetettu ehdotuksena nähtäville tai hyväksytyt ennen tämän lain voimaantuloa.

Tällä lailla kumottujen säännösten nojalla annetut merialuesuunnittelusta annettu valtioneuvoston asetus (816/2016) sekä maakunta-, yleis- ja asemakaavojen kaavamääräysten ja kaavakohteiden esitystavasta annettu ympäristöministeriön asetus (311/2024) jäävät voimaan.

3.

Laki

rakentamislain muuttamisesta

Eduskunnan päätöksen mukaisesti
muutetaan rakentamislain (751/2023) 7 §:n 1 momentti, 42 §:n 2 momentti, 46 §, 51 §:n 2 momentti, 53 §:n 1 momentin 4 kohta, 55 §:n 1 ja 2 momentti, 57 §:n 1 momentti, 100 §:n 1 momentti, 133 §:n 3 momentti ja 184 §:n 1 momentti seuraavasti:

7 §

Rakennusoikeus

Tontille tai muulle rakennuspaikalle sallittava rakentaminen määritellään rakennusoikeutena. Rakentamisen määrän osoittamisesta asemakaavassa säädetään alueidenkäyttölain (132/1999) 55 §:ssä ja yleiskaavassa mainitun lain 44, 72 ja 77 a §:ssä. Muilla alueilla rakennusoikeus voidaan määrätä rakennusjärjestyksessä.

7 §

Rakennusoikeus

Tontille tai muulle rakennuspaikalle sallittava rakentaminen määritellään rakennusoikeutena. Rakentamisen määrän osoittamisesta asemakaavassa säädetään *alueidenkäyttölain (/)* 55 §:ssä ja yleiskaavassa mainitun lain 40, 67, 70 ja 73 §:ssä. Muilla alueilla rakennusoikeus voidaan määrätä rakennusjärjestyksessä.

42 §

Rakentamislupa

Uuden rakennuskohteen rakentaminen edellyttää rakentamislupaa myös, jos rakentamisella on vähäistä merkittävämpää vaikutusta alueiden käyttöön, kaupunkikuvaan, maisemaan, kulttuuriperintöön tai ympäristönäkökohtiin, rakentaminen edellyttää viranomaisvalvontaa olennaisten teknisten vaatimusten toteutumisen varmistamiseksi tai rakennusvalvonnan on tarpeen valvoa rakennuskohteen rakentamista yleisen edun kannalta. Rakentamislupa ei kuitenkaan ole tarpeen, jos toimenpide perustuu alueidenkäyttölain mukaiseen katusuunnitelmaan, liikennejärjestelmästä ja maanteistä annetun lain (503/2005) mukaiseen hyväksytyyn tiesuunnitelmaan tai ratalain (110/2007) mukaiseen hyväksytyyn ratasuunnitelmaan. Kunta voi rakennusjärjestyksessä kuitenkin määrätä, että rakentamislupaa ei kunnassa tai sen osassa tarvita tässä momentissa tarkoitettuun rakentamishankkeeseen, jos rakentamishanketta voidaan pitää vähäisenä.

42 §

Rakentamislupa

Uuden rakennuskohteen rakentaminen edellyttää rakentamislupaa myös, jos rakentamisella on vähäistä merkittävämpää vaikutusta alueiden käyttöön, kaupunkikuvaan, maisemaan, kulttuuriperintöön tai ympäristönäkökohtiin, rakentaminen edellyttää viranomaisvalvontaa olennaisten teknisten vaatimusten toteutumisen varmistamiseksi tai rakennusvalvonnan on tarpeen valvoa rakennuskohteen rakentamista yleisen edun kannalta. Rakentamislupa ei kuitenkaan ole tarpeen, jos toimenpide perustuu *kaavojen toteuttamisesta annetun lain (132/1999)* mukaiseen katusuunnitelmaan, liikennejärjestelmästä ja maanteistä annetun lain (503/2005) mukaiseen hyväksytyyn tiesuunnitelmaan tai ratalain (110/2007) mukaiseen hyväksytyyn ratasuunnitelmaan. Kunta voi rakennusjärjestyksessä kuitenkin määrätä, että rakentamislupaa ei kunnassa tai sen osassa tarvita tässä momentissa tarkoitettuun rakentamishankkeeseen, jos rakentamishanketta voidaan pitää vähäisenä.

46 §

46 §

*Sijoittamisen edellytykset
suunnittelutarvealueella*

*Sijoittamisen edellytykset
suunnittelutarvealueella*

Sijoittamisen edellytyksenä alueidenkäyttölain 16 §:ssä tarkoitetulla suunnittelutarvealueella on 45 §:ssä säädetyn lisäksi, että rakentaminen:

1) ei olennaisesti vaikeuta kunnan kaavoituskatsauksen mukaista yleis- tai asemakaavan laatimista;

2) ei johda vaikutuksiltaan sellaiseen merkittävään rakentamiseen tai aiheuta sellaisia merkittäviä haitallisia ympäristö- tai muita vaikutuksia, jotka edellyttävät asemakaavan laatimista;

3) on sopivaa yhdyskuntateknisten verkostojen ja liikenneväylien toteuttamisen sekä liikenneturvallisuuden ja palveluiden saavutettavuuden kannalta.

Edellä 1 momentissa säädettyjen edellytysten estämättä kunnan on kuitenkin myönnettävä rakentamislupa:

1) olemassa olevaan asuntoon tai maatilaan kuuluvan talousrakennuksen rakentamiseen;

2) olemassa olevaan maaseutuyritykseen kuuluvan maa- ja metsätalouden tai sen liitännäiselinkeinon harjoittamista varten tarpeellisen rakennuksen rakentamiseen;

3) rakennuksen korjaus- ja muutostyöhön;

4) asuinrakennuksen vähäiseen laajentamiseen.

51 §

*Yleiskaavan käyttö rakentamisluvan
perusteena*

Sijoittamisen edellytyksenä alueidenkäyttölain 9 §:ssä tarkoitetulla suunnittelutarvealueella on tämän lain 45 §:ssä säädetyn lisäksi, että rakentaminen:

1) ei olennaisesti vaikeuta alueidenkäyttölain 79 §:n 1 momentissa tarkoitetun yleisessä tietoverkossa pidetyn tiedon mukaisesti vireillä olevan tai lähiaikoina vireille tulevan yleis- tai asemakaavan laatimista;

2) ei johda vaikutuksiltaan sellaiseen merkittävään rakentamiseen tai aiheuta sellaisia merkittäviä haitallisia ympäristö- tai muita vaikutuksia, jotka edellyttävät asemakaavan laatimista;

3) on sopivaa yhdyskuntateknisten verkostojen ja liikenneväylien toteuttamisen sekä liikenneturvallisuuden ja palveluiden saavutettavuuden kannalta.

Edellä 1 momentin 2 kohdassa tarkoitettuna merkittävänä rakentamisena pidetään aina pinta-alaltaan vähintään 50 hehtaarin kokoista aurinkovoimalaa.

Edellä 1 momentissa säädettyjen edellytysten estämättä kunnan on kuitenkin myönnettävä rakentamislupa:

1) olemassa olevaan asuntoon tai maatilaan kuuluvan talousrakennuksen rakentamiseen;

2) olemassa olevaan maaseutuyritykseen kuuluvan maa- ja metsätalouden tai sen liitännäiselinkeinon harjoittamista varten tarpeellisen rakennuksen rakentamiseen;

3) rakennuksen korjaus- ja muutostyöhön;

4) asuinrakennuksen vähäiseen laajentamiseen.

51 §

*Yleiskaavan käyttö rakentamisluvan
perusteena*

Voimassa oleva laki

Yleiskaavan käytöstä rakentamisluvan perusteena ranta-alueella säädetään alueidenkäyttölain 72 §:ssä.

53 §

Maisematyö lupa

Maisemaa muuttavaa maanrakennustyötä, puiden kaatamista tai muuta näihin verrattavaa toimenpidettä ei saa suorittaa ilman kunnan myöntämää lupaa (*toimenpiderajoitus*):

4) alueella, jolla on voimassa alueidenkäyttölain 53 §:ssä tarkoitettu rakennuskielto asemakaavan laatimiseksi tai jolle yleiskaavan laatimista tai muuttamista varten on niin määrätty.

55 §

Rakennuksen purkamislupa

Rakennusta tai sen osaa ei saa ilman lupaa purkaa asemakaava-alueella tai alueella, jolla yleiskaavassa niin määrätään, eikä alueella, jolla on voimassa alueidenkäyttölain 53 §:ssä tarkoitettu rakennuskielto asemakaavan laatimiseksi.

Lupaa ei tarvita, jos voimassa oleva rakentamislupa, alueidenkäyttölain mukainen katusuunnitelma, liikennejärjestelmästä ja maanteistä annetun lain mukainen hyväksytty tiesuunnitelma tai ratalain mukainen hyväksytty ratasuunnitelma edellyttävät rakennuksen purkamista. Lupaa ei myöskään tarvita talousrakennuksen ja muun siihen verrattavan vähäisen rakennuksen purkamiseen, ellei rakennusta ole pidettävä historiallisesti merkittävänä tai rakennustaiteellisesti arvokkaana tai tällaisen kokonaisuuden osana.

57 §

Ehdotus

Yleiskaavan käytöstä rakentamisluvan perusteena ranta-alueella säädetään *alueidenkäyttölain 73 §:ssä*.

53 §

Maisematyö lupa

Maisemaa muuttavaa maanrakennustyötä, puiden kaatamista tai muuta näihin verrattavaa toimenpidettä ei saa suorittaa ilman kunnan myöntämää lupaa (*toimenpiderajoitus*):

4) alueella, jolla on voimassa *alueidenkäyttölain 49 §:ssä* tarkoitettu rakennuskielto asemakaavan laatimiseksi tai jolle yleiskaavan laatimista tai muuttamista varten on niin määrätty.

55 §

Rakennuksen purkamislupa

Rakennusta tai sen osaa ei saa ilman lupaa purkaa asemakaava-alueella tai alueella, jolla yleiskaavassa niin määrätään, eikä alueella, jolla on voimassa *alueidenkäyttölain 49 §:ssä* tarkoitettu rakennuskielto asemakaavan laatimiseksi.

Lupaa ei tarvita, jos voimassa oleva rakentamislupa, *kaavojen toteuttamisesta annetun lain* mukainen katusuunnitelma, liikennejärjestelmästä ja maanteistä annetun lain mukainen hyväksytty tiesuunnitelma tai ratalain mukainen hyväksytty ratasuunnitelma edellyttävät rakennuksen purkamista. Lupaa ei myöskään tarvita talousrakennuksen ja muun siihen verrattavan vähäisen rakennuksen purkamiseen, ellei rakennusta ole pidettävä historiallisesti merkittävänä tai rakennustaiteellisesti arvokkaana tai tällaisen kokonaisuuden osana.

57 §

Poikkeamislupa

Kunta voi erityisestä syystä myöntää luvan poiketa alueidenkäyttölaissa säädetystä tai sen nojalla annetusta ja tässä laissa säädetystä tai sen nojalla annetusta säännöksestä, määräyksestä, kiellosta tai muusta rajoituksesta. Edellä säädetty ei kuitenkaan koske kelpoisuusvaatimuksia, tonttijakoa, maisematyöluvan tarvetta ja edellytyksiä eikä 46 §:n 1 momentin 2 kohdassa säädettyjä asemakaavan laatimista koskevia sijoittamisen edellytyksiä suunnittelutarvealueella. Poikkeamisluvan voi myöntää muista sijoittamisen edellytyksistä suunnittelutarvealueella.

58 §

Alueellinen poikkeaminen

Kunta voi erityisestä syystä päättää, että alueidenkäyttölaissa säädetystä tai sen nojalla annetusta tai tässä laissa säädetystä tai sen nojalla annetusta rakentamista tai muuta toimenpidettä koskevasta säännöksestä, määräyksestä, kiellosta tai muusta rajoituksesta voidaan poiketa laajemmalla kuin yhden rakennuspaikan käsittävällä alueella, jos kysymys on asemakaava-alueella olemassa olevan asuin-, liike- tai toimistorakennuksen tilojen muuttamisesta asuinkäyttöön tai muuhun ympäristöhäiriötä aiheuttamattomaan käyttöön. Edellä 57 §:ssä säädetty poikkeamisen edellytykset koskevat myös tässä pykälässä tarkoitetun poikkeamisen edellytyksiä. Tässä pykälässä tarkoitetun poikkeamisluvan antamisen edellytyksenä on lisäksi, että siten edistetään olemassa olevien rakennusten käyttöä, kehittämistä ja ylläpitoa.

100 §

Poikkeamislupa

Kunta voi erityisestä syystä myöntää luvan poiketa alueidenkäyttölaissa säädetystä tai sen nojalla annetusta, *kaavojen toteuttamisesta annetussa laissa säädetystä tai sen nojalla annetusta* ja tässä laissa säädetystä tai sen nojalla annetusta säännöksestä, määräyksestä, kiellosta tai muusta rajoituksesta. Edellä säädetty ei kuitenkaan koske kelpoisuusvaatimuksia, tonttijakoa, maisematyöluvan tarvetta ja edellytyksiä eikä 46 §:n 1 momentin 2 kohdassa säädettyjä asemakaavan laatimista koskevia sijoittamisen edellytyksiä suunnittelutarvealueella. Poikkeamisluvan voi myöntää muista sijoittamisen edellytyksistä suunnittelutarvealueella.

58 §

Alueellinen poikkeaminen

Kunta voi erityisestä syystä päättää, että alueidenkäyttölaissa säädetystä tai sen nojalla annetusta, *kaavojen toteuttamisesta annetussa laissa säädetystä tai sen nojalla annetusta* tai tässä laissa säädetystä tai sen nojalla annetusta rakentamista tai muuta toimenpidettä koskevasta säännöksestä, määräyksestä, kiellosta tai muusta rajoituksesta voidaan poiketa laajemmalla kuin yhden rakennuspaikan käsittävällä alueella, jos kysymys on asemakaava-alueella olemassa olevan asuin-, liike- tai toimistorakennuksen tilojen muuttamisesta asuinkäyttöön tai muuhun ympäristöhäiriötä aiheuttamattomaan käyttöön. Edellä 57 §:ssä säädetty poikkeamisen edellytykset koskevat myös tässä pykälässä tarkoitetun poikkeamisen edellytyksiä. Tässä pykälässä tarkoitetun poikkeamisluvan antamisen edellytyksenä on lisäksi, että siten edistetään olemassa olevien rakennusten käyttöä, kehittämistä ja ylläpitoa.

100 §

Rakennusvalvontaviranomaisen tehtävät

Kunnan rakennusvalvontaviranomaisen tehtävänä on yleisen edun kannalta valvoa kaavoituksen noudattamista sekä osaltaan huolehtia, että rakentamisessa noudatetaan, mitä alueidenkäyttölaissa tai sen nojalla säädetään tai määrätään rakentamistoiminnasta. Lisäksi kunnan rakennusvalvontaviranomaisen tehtävänä on yleisen edun kannalta valvoa tässä laissa tarkoitettua rakennustoimintaa sekä osaltaan huolehtia, että rakentamisessa noudatetaan, mitä tässä laissa tai sen nojalla säädetään tai määrätään. Rakennusvalvontaviranomaisen on huolehdittava rakentamista ja muita toimenpiteitä koskevien lupien käsittelemisestä sekä osaltaan valvottava rakennetun ympäristön ja rakennusten kunnossapitoa ja hoitoa siten kuin siitä säädetään. Kunnan rakennusvalvontaviranomaisen tehtävänä on myös huolehtia kunnassa tarvittavasta rakentamisen yleisestä ohjauksesta ja neuvonnasta.

133 §

Yhdyskuntateknisten laitteiden muuttaminen ja poistaminen

Yleisellä alueella sijaitsevan johdon, laitteen tai rakennelman siirtämisestä säädetään alueidenkäyttölain 89 §:ssä.

184 §

Rakentamisluvan käsittely lainvoimaa vailla olevan kaavan perusteella

Rakentamislupa voidaan muutoksenhakuajan kuluttua myöntää alueidenkäyttölain 53 §:n 3 momentin, 81 §:n 1 ja 2 momentin sekä tämän lain 44 §:n 1

Rakennusvalvontaviranomaisen tehtävät

Kunnan rakennusvalvontaviranomaisen tehtävänä on yleisen edun kannalta valvoa kaavoituksen noudattamista sekä osaltaan huolehtia, että rakentamisessa noudatetaan, mitä alueidenkäyttölaissa tai *kaavojen toteuttamisesta annetussa laissa tai niiden nojalla* säädetään tai määrätään rakentamistoiminnasta. Lisäksi kunnan rakennusvalvontaviranomaisen tehtävänä on yleisen edun kannalta valvoa tässä laissa tarkoitettua rakennustoimintaa sekä osaltaan huolehtia, että rakentamisessa noudatetaan, mitä tässä laissa tai sen nojalla säädetään tai määrätään. Rakennusvalvontaviranomaisen on huolehdittava rakentamista ja muita toimenpiteitä koskevien lupien käsittelemisestä sekä osaltaan valvottava rakennetun ympäristön ja rakennusten kunnossapitoa ja hoitoa siten kuin siitä säädetään. Kunnan rakennusvalvontaviranomaisen tehtävänä on myös huolehtia kunnassa tarvittavasta rakentamisen yleisestä ohjauksesta ja neuvonnasta.

133 §

Yhdyskuntateknisten laitteiden muuttaminen ja poistaminen

Yleisellä alueella sijaitsevan johdon, laitteen tai rakennelman siirtämisestä säädetään *kaavojen toteuttamisesta annetun lain* 89 §:ssä.

184 §

Rakentamisluvan käsittely lainvoimaa vailla olevan kaavan perusteella

Rakentamislupa voidaan muutoksenhakuajan kuluttua myöntää *alueidenkäyttölain 49 §:n 3 momentin, kaavojen toteuttamisesta annetun lain 81 §:n*

Voimassa oleva laki

momentin 7 kohdan estämättä lainvoimaa vailla olevan, hyväksytyt asemakaavan perusteella. Rakentamisluvassa on tällöin määrättävä, ettei rakentamista saa aloittaa ennen kuin asemakaava on tullut voimaan. Lupa katsotaan rauenneeksi, jos asemakaava ei tule voimaan.

Ehdotus

1 ja 2 momentin sekä tämän lain 44 §:n 1 momentin 7 kohdan estämättä lainvoimaa vailla olevan, hyväksytyt asemakaavan perusteella. Rakentamisluvassa on tällöin määrättävä, ettei rakentamista saa aloittaa ennen kuin asemakaava on tullut voimaan. Lupa katsotaan rauenneeksi, jos asemakaava ei tule voimaan.

Tämä laki tulee voimaan päivänä kuuta 202 . .

Tämän lain voimaan tullessa vireillä olevaan rakentamislupahakemukseen sovelletaan tämän lain voimaan tullessa voimassa olleita säännöksiä.

4.

Laki

eräistä naapuruussuhteista annetun lain 15 §:n muuttamisesta

Eduskunnan päätöksen mukaisesti
muutetaan eräistä naapuruussuhteista annetun lain (26/1920) 15 §:n 4 momentti, sellaisena kuin se on laissa 773/2023, seuraavasti:

Voimassa oleva laki

15 §

Raja saadaan avata edellä säädetyllä tavalla myös alueidenkäyttölain (132/1999) 10 luvussa tarkoitetussa ranta-asetuksessa metsätaloustalouteen osoitetulla alueella.

Ehdotus

15 §

Raja saadaan avata edellä säädetyllä tavalla myös *alueidenkäyttölain* (/) 10 luvussa tarkoitetussa ranta-asetuksessa metsätaloustalouteen osoitetulla alueella.

Tämä laki tulee voimaan päivänä kuuta 20

Voimassa oleva laki

Ehdotus

5.

Laki

etuostolain 5 §:n muuttamisesta

Eduskunnan päätöksen mukaisesti
muutetaan etuostolain (608/1977) 5 §:n 5 momentti, sellaisena kuin se on laissa 808/2023, seuraavasti:

Voimassa oleva laki

Ehdotus

5 §

5 §

Kunnalla on 1 momentin 1 kohdan estämättä etuosto-oikeus alueidenkäyttölain (132/1999) 110 §:ssä tarkoitetulla kehittämisalueella, kun asiasta on mainitun lain 111 ja 112 §:n nojalla päätetty.

Kunnalla on 1 momentin 1 kohdan estämättä etuosto-oikeus *kaavojen toteuttamisesta annetun lain* (132/1999) 110 §:ssä tarkoitetulla kehittämisalueella, kun asiasta on mainitun lain 111 ja 112 §:n nojalla päätetty.

Tämä laki tulee voimaan päivänä kuuta 20

6.

Laki

kadun ja eräiden yleisten alueiden kunnossa- ja puhtaanapidosta annetun lain 2 §:n muuttamisesta

Eduskunnan päätöksen mukaisesti
muutetaan kadun ja eräiden yleisten alueiden kunnossa- ja puhtaanapidosta annetun lain (669/1978) 2 §:n 1 momentti, sellaisena kuin se on laissa 803/2023, seuraavasti:

Voimassa oleva laki

Ehdotus

2 §

Tämän lain mukaan on pidettävä kunnossa ja puhtaana asemakaavalain (145/1931), rakennuslain (370/1958) tai alueidenkäyttölain (132/1999) mukaisesti yleiseen käyttöön luovutettu tai luovutetuksi katsottava katu.

2 §

Tämän lain mukaan on pidettävä kunnossa ja puhtaana *kumotun* asemakaavalain (145/1931), *kumotun* rakennuslain (370/1958) tai *kaavojen toteuttamisesta annetun lain (132/1999)* mukaisesti yleiseen käyttöön luovutettu tai luovutetuksi katsottava katu.

Tämä laki tulee voimaan päivänä kuuta 20

7.

Laki

kaivoslain 3 ja 9 §:n muuttamisesta

Eduskunnan päätöksen mukaisesti muutetaan kaivoslain (621/2011) 3 § ja 9 §:n 4 momentti, sellaisina kuin ne ovat laissa 796/2023, seuraavasti:

Voimassa oleva laki

Ehdotus

3 §

Lain suhde muuhun lainsäädäntöön

Lupa- tai muun asian ratkaisemisesta ja muutoin tämän lain mukaan toimimisesta säädetään tämän lain lisäksi luonnonsuojelulaissa (9/2023), ympäristönsuojelulaissa (527/2014), erämaalaissa (62/1991), alueidenkäyttölaissa (132/1999), rakentamislaisissa (751/2023), vesilaisissa (587/2011), poronhoitolaissa (848/1990), säteilylaissa (859/2018), ydinenergialaisissa (990/1987), muinaismuistolaissa (295/1963), maastoliikennelaissa (1710/1995),

3 §

Lain suhde muuhun lainsäädäntöön

Lupa- tai muun asian ratkaisemisesta ja muutoin tämän lain mukaan toimimisesta säädetään tämän lain lisäksi luonnonsuojelulaissa (9/2023), ympäristönsuojelulaissa (527/2014), erämaalaissa (62/1991), *alueidenkäyttölaissa (/), kaavojen toteuttamisesta annetussa laissa (132/1999)*, rakentamislaisissa (751/2023), vesilaisissa (587/2011), poronhoitolaissa (848/1990), säteilylaissa (859/2018), ydinenergialaisissa (990/1987), muinaismuistolaissa (295/1963),

Voimassa oleva laki

patoturvallisuuslaissa (494/2009), hallintolaissa (434/2003), sähköisestä asioinnista viranomaistoiminnassa annetussa laissa (13/2003), saamelaiskäräjistä annetussa laissa, saamen kielilaissa (1086/2003), kielilaissa (423/2003), ulkomaalaisten yritysostojen seurannasta annetussa laissa (172/2012), eräiden kiinteistönhankintojen luvanvaraisuudesta annetussa laissa (470/2019), valtion etuosto-oikeudesta eräillä alueilla annetussa laissa (469/2019) ja kiinteän omaisuuden ja erityisten oikeuksien lunastuksesta kansallisen turvallisuuden varmistamiseksi annetussa laissa (468/2019) sekä lisäksi muualla laissa.

9 §

Malminetsinnän luvanvaraisuus

Lisäksi malminetsintää varten vaaditaan asiassa toimivaltaisen viranomaisen tai laitoksen taikka asianomaisen oikeudenhaltijan suostumus, kun kyseessä on alueidenkäyttölaissa tarkoitettu katualue tai tori, liikennejärjestelmästä ja maanteistä annetussa laissa (503/2005) tarkoitettu maantien tiealue, ilmailulaissa (864/2014) tarkoitettu lentopaikka ja muu ilmailua palveleva alue, ratalaissa (110/2007) tarkoitettu rautatiealue, yleistä liikennettä varten käytetty kanava tai muu vastaava liikennealue taikka 30 metriä lähempänä mainittuja liikennealueita sijaitseva alue, jollei mainitussa tai muussa laissa säädetä tai sen nojalla määrätä tätä leveämpää suoja- aluetta.

Ehdotus

maastoliikennelaissa (1710/1995), patoturvallisuuslaissa (494/2009), hallintolaissa (434/2003), sähköisestä asioinnista viranomaistoiminnassa annetussa laissa (13/2003), saamelaiskäräjistä annetussa laissa, saamen kielilaissa (1086/2003), kielilaissa (423/2003), ulkomaalaisten yritysostojen seurannasta annetussa laissa (172/2012), eräiden kiinteistönhankintojen luvanvaraisuudesta annetussa laissa (470/2019), valtion etuosto-oikeudesta eräillä alueilla annetussa laissa (469/2019) ja kiinteän omaisuuden ja erityisten oikeuksien lunastuksesta kansallisen turvallisuuden varmistamiseksi annetussa laissa (468/2019) sekä lisäksi muualla laissa.

9 §

Malminetsinnän luvanvaraisuus

Lisäksi malminetsintää varten vaaditaan asiassa toimivaltaisen viranomaisen tai laitoksen taikka asianomaisen oikeudenhaltijan suostumus, kun kyseessä on *kaavojen toteuttamisesta annetussa laissa* tarkoitettu katualue tai tori, liikennejärjestelmästä ja maanteistä annetussa laissa (503/2005) tarkoitettu maantien tiealue, ilmailulaissa (864/2014) tarkoitettu lentopaikka *tai* muu ilmailua palveleva alue, ratalaissa (110/2007) tarkoitettu rautatiealue, yleistä liikennettä varten käytetty kanava tai muu vastaava liikennealue taikka 30 metriä lähempänä mainittuja liikennealueita sijaitseva alue, jollei mainitussa tai muussa laissa säädetä tai sen nojalla määrätä tätä leveämpää suoja- aluetta.

Tämä laki tulee voimaan päivänä kuuta 20

8.

Laki

kiinteistönmuodostamislain muuttamisesta

Eduskunnan päätöksen mukaisesti
muutetaan kiinteistönmuodostamislain (554/1995) 23 a §, 33 §, 118 §, 122 §:n 3 momentti, 123 §:n 1 momentti, 141 §:n 2 momentti, 154 a §:n 1 momentti ja 168 §:n 5 momentti, sellaisina kuin ne ovat, 23 a §, 188 §, 122 §:n 3 momentti, 123 §:n 1 momentti, 141 §:n 2 momentti, 154 a §:n 1 momentti ja 168 §:n 5 momentti laissa 761/2023 ja 33 § laeissa 761/2023 ja 634/2025,
seuraavasti:

Voimassa oleva laki

Ehdotus

23 a §

Yleisen alueen lohkomisen edellytyksenä on, että kunnalla on lainhuuto lohkottavaan alueeseen taikka että alue tulee tai on tullut kunnan omistukseen alueidenkäyttölain (132/1999) 93, 94 tai 218 §:n nojalla sekä että kiinteistöt, joista yleinen alue muodostuu, ovat vapaat kiinnityksistä tai että lohkottava alue vapautuu niistä tämän lain 28 §:n tai 29 §:n 3 momentin tai alueidenkäyttölain 107 §:n nojalla.

23 a §

Yleisen alueen lohkomisen edellytyksenä on, että kunnalla on lainhuuto lohkottavaan alueeseen taikka että alue tulee tai on tullut kunnan omistukseen *kaavojen toteuttamisesta annetun lain* (132/1999) 93, 94 tai 218 §:n nojalla sekä että kiinteistöt, joista yleinen alue muodostuu, ovat vapaat kiinnityksistä tai että lohkottava alue vapautuu niistä tämän lain 28 §:n tai 29 §:n 3 momentin tai *kaavojen toteuttamisesta annetun lain* 107 §:n nojalla.

33 §

Asemakaava-alueen ulkopuolella rakennuspaikaksi tarkoitettu kiinteistö saadaan muodostaa lohkomalla, jos muodostettava kiinteistö täyttää alueidenkäyttölaissa ja rakentamislaisissa (751/2023) sekä näiden lakien nojalla annetuissa määräyksissä rakennuspaikalle asetetut vaatimukset. Lisäksi on katsottava, ettei vaikeuteta kaavoitusta, kaavan toteuttamista tai alueiden käytön muuta järjestämistä, jos lohkominen koskee:

1) oikeusvaikutteisessa yleiskaavassa virkistys- tai suojelualueeksi osoitettua aluetta;

2) alueidenkäyttölain 16 §:ssä tarkoitettua suunnittelutarvealuetta;

3) aluetta, jolla on voimassa rakennuskielto asemakaavan laatimista varten; tai

4) alueidenkäyttölain 72 §:n mukaista ranta-aluetta, jolla ei ole voimassa sellaista

33 §

Asemakaava-alueen ulkopuolella rakennuspaikaksi tarkoitettu kiinteistö saadaan muodostaa lohkomalla, jos muodostettava kiinteistö täyttää *alueidenkäyttölaissa (/)* ja rakentamislaisissa (751/2023) sekä näiden lakien nojalla annetuissa määräyksissä rakennuspaikalle asetetut vaatimukset. Lisäksi on katsottava, ettei vaikeuteta kaavoitusta, kaavan toteuttamista tai alueiden käytön muuta järjestämistä, jos lohkominen koskee:

1) oikeusvaikutteisessa yleiskaavassa virkistys- tai suojelualueeksi osoitettua aluetta;

2) *alueidenkäyttölain* 9 §:ssä tarkoitettua suunnittelutarvealuetta;

3) aluetta, jolla on voimassa rakennuskielto asemakaavan laatimista varten; tai

4) *alueidenkäyttölain* 73 §:n mukaista ranta-aluetta, jolla ei ole voimassa sellaista

yleiskaavaa, jossa rakentamismahdollisuudesta on erityisesti määrätty.

Rakennuspaikaksi tarkoitettu määräala saadaan 1 momentissa säädetyn estämättä lohkoa kiinteistöksi, jos:

1) kunta antaa perustellusta syystä suostumuksensa lohkomiseen;

2) määräalaa varten on toimitusta aloitettaessa voimassa tai toimituksen kestäessä saadaan rakentamislain 57 §:n mukainen poikkeamislupa;

3) 1 momentin 4 kohdassa tarkoitettua alueella muodostettava kiinteistö on tarkoitettu käytettäväksi alueidenkäyttölain 72 §:n 3 momentin mukaiseen rakentamiseen;

4) lohkottavaa aluetta varten on toimitusta aloitettaessa voimassa tai toimituksen kuluessa saadaan muuta kuin rakentamislain 10 §:ssä tarkoitettua väliaikaista rakennusta koskeva rakentamislupa tai sijoittamislupa; taikka

5) määräalalle on jo rakennettu asuinrakennus muun kuin rakentamislain 10 §:ssä tarkoitettua väliaikaista rakennusta koskevan rakentamisluvan perusteella, eikä kunta erityisestä syystä vastusta lohkomista.

Edellä 1 momentin 3 kohdassa tarkoitettua rakennuskieltoalueella saadaan määräala lohkomalla siirtää ennestään olevaan kiinteistöön, jollei lohkominen huomattavasti vaikeuta kaavan laatimista.

Jos lohkomisessa syntyy epä tietoisuutta siitä, sijaitseeko määräala alueidenkäyttölain 72 §:n mukaisella ranta-alueella, toimitusinsinöörin on siirrettävä asia elinkeino-, liikenne- ja ympäristökeskuksen ratkaistavaksi.

Jos määräala sijaitsee asemakaavan sitovan tonttijakoalueen ulkopuolella ja ostaja on menettänyt oikeutensa purkaa kauppa- maakaaren 2 luvun 34 §:n 3 momentin nojalla, määräala saadaan muodostaa lohkomalla kiinteistöksi sen estämättä, mitä 1–3 momentissa säädetään.

118 §

Rakennusmaan järjestelyssä kunnalle erotetaan päältäpäin alueidenkäyttölain 83

yleiskaavaa, jossa rakentamismahdollisuudesta on erityisesti määrätty.

Rakennuspaikaksi tarkoitettu määräala saadaan 1 momentissa säädetyn estämättä lohkoa kiinteistöksi, jos:

1) kunta antaa perustellusta syystä suostumuksensa lohkomiseen;

2) määräalaa varten on toimitusta aloitettaessa voimassa tai toimituksen kestäessä saadaan rakentamislain 57 §:ssä tarkoitettu poikkeamislupa;

3) 1 momentin 4 kohdassa tarkoitettua alueella muodostettava kiinteistö on tarkoitettu käytettäväksi *alueidenkäyttölain* 73 §:n 3 momentissa tarkoitettuun rakentamiseen;

4) lohkottavaa aluetta varten on toimitusta aloitettaessa voimassa tai toimituksen kuluessa saadaan muuta kuin rakentamislain 10 §:ssä tarkoitettua väliaikaista rakennusta koskeva rakentamislupa tai sijoittamislupa; taikka

5) määräalalle on jo rakennettu asuinrakennus muun kuin rakentamislain 10 §:ssä tarkoitettua väliaikaista rakennusta koskevan rakentamisluvan perusteella, eikä kunta erityisestä syystä vastusta lohkomista.

Edellä 1 momentin 3 kohdassa tarkoitettua rakennuskieltoalueella saadaan määräala lohkomalla siirtää ennestään olevaan kiinteistöön, jollei lohkominen huomattavasti vaikeuta kaavan laatimista.

Jos lohkomisessa syntyy epä tietoisuutta siitä, sijaitseeko määräala *alueidenkäyttölain* 73 §:n mukaisella ranta-alueella, toimitusinsinöörin on siirrettävä asia *Lupa- ja valvontaviraston* ratkaistavaksi.

Jos määräala sijaitsee asemakaavan sitovan tonttijakoalueen ulkopuolella ja ostaja on menettänyt oikeutensa purkaa kauppa- maakaaren 2 luvun 34 §:n 3 momentin nojalla, määräala saadaan muodostaa lohkomalla kiinteistöksi sen estämättä, mitä *tämän pykälän* 1–3 momentissa säädetään.

118 §

Rakennusmaan järjestelyssä kunnalle erotetaan päältäpäin *alueidenkäyttölain* 54

Voimassa oleva laki

§:ssä tarkoitetut yleiset alueet, jotka asemakaavassa on tarkoitettu kunnan tarpeisiin siltä osin kuin ne eivät ole ennestään kunnan omistuksessa.

122 §

Kunta, kuntayhtymä tai valtio saa toimituksessa lunastaa asemakaavassa sen tarpeisiin osoitetun alueidenkäyttölain 96 §:n mukaisen yleisen alueen tai yleisen rakennuksen tontin, jos aluetta ei ole erotettava kunnalle tämän lain 118 §:n mukaisesti.

123 §

Katualueen määrä, joka kunnalla on oikeus saada alueidenkäyttölain mukaan korvauksetta, määrätään noudattaen, mitä siitä mainitussa laissa säädetään. Laskelmaa tehtäessä koko järjestelyalue kuitenkin rinnastetaan yhdelle maanomistajalle kuuluvaan alueeseen ja laskelmasta jätetään pois kunnan omistamat alueet.

141 §

Sellainen 1 momentissa tarkoitettu yhteinen alue tai sen osa, joka sijaitsee asemakaava-alueella ja joka kunnalla olisi alueidenkäyttölain nojalla oikeus lunastaa ilman erityistä lupaa, voidaan jaossa määrätä kunnan lunastettavaksi.

154 a §

Ranta-asemakaava-alueella olevan kiinteistön hyväksi perustetaan toisen rekisteriyksikön alueelle rasitteena muu kuin kulkuyhteyttä koskeva oikeus alueidenkäyttölain 75 §:ssä tarkoitettun yhteiskäyttöalueen käyttämiseen niitä kiinteistöjä varten, joiden käyttöön alue on kaavassa osoitettu. Sama koskee alueidenkäyttölain 91 §:n 2 momentin mukaisia alueita.

Ehdotus

§:ssä tarkoitetut yleiset alueet, jotka asemakaavassa on tarkoitettu kunnan tarpeisiin siltä osin kuin ne eivät ole ennestään kunnan omistuksessa.

122 §

Kunta, kuntayhtymä tai valtio saa toimituksessa lunastaa asemakaavassa sen tarpeisiin osoitetun *kaavojen toteuttamisesta annetun lain* 96 §:ssä tarkoitettun yleisen alueen tai yleisen rakennuksen tontin, jos aluetta ei ole erotettava kunnalle tämän lain 118 §:n mukaisesti.

123 §

Katualueen määrä, joka kunnalla on oikeus saada *kaavojen toteuttamisesta annetun lain* mukaan korvauksetta, määrätään noudattaen, mitä siitä mainitussa laissa säädetään. Laskelmaa tehtäessä koko järjestelyalue kuitenkin rinnastetaan yhdelle maanomistajalle kuuluvaan alueeseen ja laskelmasta jätetään pois kunnan omistamat alueet.

141 §

Sellainen 1 momentissa tarkoitettu yhteinen alue tai sen osa, joka sijaitsee asemakaava-alueella ja joka kunnalla olisi *kaavojen toteuttamisesta annetun lain* nojalla oikeus lunastaa ilman erityistä lupaa, voidaan jaossa määrätä kunnan lunastettavaksi.

154 a §

Ranta-asemakaava-alueella olevan kiinteistön hyväksi perustetaan toisen rekisteriyksikön alueelle rasitteena muu kuin kulkuyhteyttä koskeva oikeus *kaavojen toteuttamisesta annetun lain* 75 §:ssä tarkoitettun yhteiskäyttöalueen käyttämiseen niitä kiinteistöjä varten, joiden käyttöön alue on kaavassa osoitettu. Sama koskee *mainitun lain* 91 §:n 2 momentissa tarkoitettuja alueita.

Voimassa oleva laki

Ehdotus

168 §

168 §

Toimituksesta, joka suoritetaan suunnittelutarvealueella, alueidenkäyttölain 72 §:n mukaisella ranta-alueella, oikeusvaikutteisen yleiskaavan tai asemakaavan alueella taikka alueella, jolla on voimassa rakennuskielto asemakaavan laatimista varten, asianomaiselle kunnalle lähetetään kutsukirje siinäkin tapauksessa, ettei kunta ole toimituksessa asianosaisena.

Toimituksesta, joka suoritetaan suunnittelutarvealueella, *alueidenkäyttölain 73 §:ssä tarkoitetulla* ranta-alueella, oikeusvaikutteisen yleiskaavan tai asemakaavan alueella taikka alueella, jolla on voimassa rakennuskielto asemakaavan laatimista varten, asianomaiselle kunnalle lähetetään kutsukirje siinäkin tapauksessa, ettei kunta ole toimituksessa asianosaisena.

Tämä laki tulee voimaan päivänä kuuta 20

9.

Laki

Kiinteistörekisterilain 5 §:n muuttamisesta

Eduskunnan päätöksen mukaisesti muutetaan kiinteistörekisterilain (392/1985) 5 §:n 1 momentti, sellaisena kuin se on laissa 762/2023, seuraavasti:

Voimassa oleva laki

Ehdotus

5 §

5 §

Kiinteistörekisteriä pitää Maanmittauslaitos sen mukaan kuin Maanmittauslaitoksen keskushallinto määrää. Asemakaava-alueella, lukuun ottamatta alueidenkäyttölain (132/1999) 10 luvussa tarkoitettua ranta-asemakaava-alueita, kiinteistörekisteriä pitää kuitenkin kunnan kiinteistöinsinööri, jos kunta päättää ottaa huolehtiakseen kiinteistörekisterin pidosta. Jos kunnassa on useita kiinteistöinsinöörejä, kunnan tulee määrätä, kenen heistä on toimittava kiinteistörekisterin pitäjänä.

Kiinteistörekisteriä pitää Maanmittauslaitos sen mukaan kuin Maanmittauslaitoksen keskushallinto määrää. Asemakaava-alueella, lukuun ottamatta *alueidenkäyttölain (/) 10* luvussa tarkoitettua ranta-asemakaava-alueita, kiinteistörekisteriä pitää kuitenkin kunnan kiinteistöinsinööri, jos kunta päättää ottaa huolehtiakseen kiinteistörekisterin pidosta. Jos kunnassa on useita kiinteistöinsinöörejä, kunnan tulee määrätä, kenen heistä on toimittava kiinteistörekisterin pitäjänä.

Voimassa oleva laki

Ehdotus

Tämä laki tulee voimaan päivänä kuuta 20

10.

Laki

kiinteän omaisuuden ja erityisten oikeuksien lunastuksesta annetun lain muuttamisesta

Eduskunnan päätöksen mukaisesti
muutetaan kiinteän omaisuuden ja erityisten oikeuksien lunastuksesta annetun lain (603/1977) 13 §, 31 §:n 2 momentti ja 49 a §:n 2 momentti, sellaisina kuin ne ovat, 13 § ja 49 a §:n 2 momentti laissa 772/2023 ja 31 §:n 2 momentti laissa 520/2025, seuraavasti:

Voimassa oleva laki

Ehdotus

13 §
Toimitusinsinööriksi Maanmittauslaitoksen on määrättävä sellainen maanmittaustoimituksia suorittava toimitusinsinööri, jolla on riittävä perehtyneisyys lunastusasioihin. Jos toimitus tapahtuu kokonaan kunnan asemakaava-alueella, lukuun ottamatta alueidenkäyttölain (132/1999) 10 luvussa tarkoitettua ranta-asemakaava-alueetta, eikä asianomainen kunta ole lunastustoimituksessa asianosaisena, toimitusinsinööriksi voidaan kunnan suostumuksella määrätä kiinteistöinsinööri, jolla on vastaava perehtyneisyys lunastusasioihin.

13 §
Toimitusinsinööriksi Maanmittauslaitoksen on määrättävä sellainen maanmittaustoimituksia suorittava toimitusinsinööri, jolla on riittävä perehtyneisyys lunastusasioihin. Jos toimitus tapahtuu kokonaan kunnan asemakaava-alueella, lukuun ottamatta *alueidenkäyttölain* (/) 10 luvussa tarkoitettua ranta-asemakaava-alueetta, eikä asianomainen kunta ole lunastustoimituksessa asianosaisena, toimitusinsinööriksi voidaan kunnan suostumuksella määrätä kiinteistöinsinööri, jolla on vastaava perehtyneisyys lunastusasioihin.

31 §
Kunnan lunastaessa alueidenkäyttölain 99 tai 100 §:n nojalla kiinteää omaisuutta tai pysyvän erityisen oikeuden yhdyskuntarakentamista varten on maankäytön suunnittelusta johtuva alueen

31 §
Kunnan lunastaessa *kaavojen toteuttamisesta annetun lain* (132/1999) 99 tai 100 §:n nojalla kiinteää omaisuutta tai pysyvän erityisen oikeuden yhdyskuntarakentamista varten *alueidenkäytön* suunnittelusta johtuva alueen

Voimassa oleva laki

Ehdotus

arvonnousu otettava huomioon korvausta määrättäessä.

arvonnousu on otettava huomioon korvausta määrättäessä.

49 a §

49 a §

Jos lunastaminen tapahtuu alueidenkäyttölain nojalla, voidaan lunastettu alue lunastajan pyynnöstä muodostaa muuksi kiinteistöksi kuin lunastusyksiköksi.

Jos lunastaminen tapahtuu *kaavojen toteuttamisesta annetun lain* nojalla, lunastettu alue voidaan lunastajan pyynnöstä muodostaa muuksi kiinteistöksi kuin lunastusyksiköksi.

Tämä laki tulee voimaan päivänä kuuta 20

11.

Laki

kiinteistöverolain 12 a §:n muuttamisesta

Eduskunnan päätöksen mukaisesti muutetaan kiinteistöverolain (654/1992) 12 a §:n 2 momentin 1 ja 6 kohta, sellaisina kuin ne ovat laissa 782/2023, seuraavasti:

Voimassa oleva laki

Ehdotus

12 a §

12 a §

Rakentamattoman rakennuspaikan veroprosentti

Rakentamattoman rakennuspaikan veroprosentti

Erillistä veroprosenttia sovelletaan rakentamattomaan rakennuspaikkaan, jos:
1) alueidenkäyttölaissa (132/1999) tarkoitettu asemakaava on ollut voimassa vähintään vuoden ennen kalenterivuoden alkua;

Erillistä veroprosenttia sovelletaan rakentamattomaan rakennuspaikkaan, jos:
1) *alueidenkäyttölaissa* (/) tarkoitettu asemakaava on ollut voimassa vähintään vuoden ennen kalenterivuoden alkua;

6) rakennuspaikalla ei ole *alueidenkäyttölain* 33 tai 49 §:ssä taikka 59

Voimassa oleva laki

Ehdotus

6) rakennuspaikalla ei ole §:n 3 momentissa tarkoitettua
alueidenkäyttölain 38 tai 53 §:ssä taikka 58 rakennuskieltoa; ja
§:n 5 momentissa tarkoitettua
rakennuskieltoa; ja

Tämä laki tulee voimaan päivänä kuuta 20

12.

Laki

kunnan kiinteistöinsinööristä annetun lain 3 §:n muuttamisesta

Eduskunnan päätöksen mukaisesti
muutetaan kunnan kiinteistöinsinööristä annetun lain (557/1995) 3 §, sellaisena kuin se on
laissa 763/2023, seuraavasti:

Voimassa oleva laki

Ehdotus

3 §
Kiinteistöinsinöörin tehtävistä säädetään
kiinteistönmuodostamislaisissa (554/1995),
kiinteistörekisterilaisissa (392/1985) ja
alueidenkäyttölaisissa (132/1999).

3 §
Kiinteistöinsinöörin tehtävistä säädetään
kiinteistönmuodostamislaisissa (554/1995),
kiinteistörekisterilaisissa (392/1985) ja
kaavojen toteuttamisesta annetussa laissa
(132/1999).

Tämä laki tulee voimaan päivänä kuuta 20

13.

Laki

kuntalain 84 ja 126 §:n muuttamisesta

Eduskunnan päätöksen mukaisesti
muutetaan kuntalain (410/2015) 84 §:n 2 momentti ja 126 §:n 2 momentin 6 kohta, sellaisina
kuin ne ovat laissa 780/2023, seuraavasti:

Voimassa oleva laki

Ehdotus

84 §

84 §

Sidonnaisuuksien ilmoittaminen

Sidonnaisuuksien ilmoittaminen

Velvollisuus ilmoittaa sidonnaisuuksista koskee kunnanhallituksen ja alueidenkäyttölaissa (132/1999) tai rakentamislaisissa (751/2023) tarkoitettuja tehtäviä hoitavan toimeilimen jäseniä, valtuuston ja lautakunnan puheenjohtajaa ja varapuheenjohtajia, kunnanjohtajaa, pormestaria ja apulaispormestaria sekä kunnanhallituksen ja lautakunnan esittelijää. Ilmoitus on tehtävä kahden kuukauden kuluessa siitä, kun henkilö on tehtävänsä valittu. Henkilön on myös ilmoitettava viivytyksettä sidonnaisuuksissa tapahtuneet muutokset.

Velvollisuus ilmoittaa sidonnaisuuksista koskee kunnanhallituksen ja alueidenkäyttölaissa (/), kaavojen toteuttamisesta annetussa laissa (132/1999) tai rakentamislaisissa (751/2023) tarkoitettuja tehtäviä hoitavan toimeilimen jäseniä, valtuuston ja lautakunnan puheenjohtajaa ja varapuheenjohtajia, kunnanjohtajaa, pormestaria ja apulaispormestaria sekä kunnanhallituksen ja lautakunnan esittelijää. Ilmoitus on tehtävä kahden kuukauden kuluessa siitä, kun henkilö on tehtävänsä valittu. Henkilön on myös ilmoitettava viivytyksettä sidonnaisuuksissa tapahtuneet muutokset.

126 §

126 §

Kunnan toiminta kilpailutilanteessa markkinoilla

Kunnan toiminta kilpailutilanteessa markkinoilla

Kunta ei hoida tehtävää kilpailutilanteessa markkinoilla ainakaan, jos:

Kunta ei hoida tehtävää kilpailutilanteessa markkinoilla ainakaan, jos:

6) kunta ostaa, myy tai vuokraa kiinteistöjä ja toiminta liittyy kunnan alueidenkäyttölaissa tai rakentamislaisissa tarkoitettujen tehtävien hoitoon.

6) kunta ostaa, myy tai vuokraa kiinteistöjä ja toiminta liittyy kunnan alueidenkäyttölaissa, kaavojen toteuttamisesta annetussa laissa tai rakentamislaisissa tarkoitettujen tehtävien hoitoon.

Tämä laki tulee voimaan päivänä kuuta 20

14.

Laki

liikennejärjestelmästä ja maanteistä annetun lain muuttamisesta

Eduskunnan päätöksen mukaisesti
muutetaan liikennejärjestelmästä ja maanteistä annetun lain (503/2005) 14 §:n 1 momentti, 52 §:n 1 momentti, 68 § sekä 91 §:n 1 ja 3 momentti, sellaisina kuin ne ovat laissa 766/2023, seuraavasti:

Voimassa oleva laki

Ehdotus

14 §

14 §

Yksityisen tien muuttaminen maantiekseksi ja asemakaava-alueiden maantiet

Yksityisen tien muuttaminen maantiekseksi ja asemakaava-alueiden maantiet

Yksityinen tie muutetaan maantiekseksi 13 §:n 3 momentin mukaisten uuden maantien tekemisen edellytysten sitä vaatiessa. Alueidenkäyttölain (132/1999) 83 §:n 4 momentissa säädetään, millaisia maanteitä varten voidaan asemakaava-alueella osoittaa liikennealue.

Yksityinen tie muutetaan maantiekseksi 13 §:n 3 momentin mukaisten uuden maantien tekemisen edellytysten sitä vaatiessa. *Alueidenkäyttölain (/) 54 §:n 4 momentissa* säädetään, millaisia maanteitä varten voidaan asemakaava-alueella osoittaa liikennealue.

52 §

52 §

Tienvarsimainonta ja -ilmoittelu

Tienvarsimainonta ja -ilmoittelu

Maantien käyttäjille tarkoitettu mainos tai ilmoitus, joka asetetaan asemakaava-alueen ulkopuolelle tai asemakaava-alueella alueidenkäyttölain 83 §:n 4 momentissa tarkoitetulle liikennealueelle, on laadittava ja sijoitettava siten, että se ei vaaranna liikenneturvallisuutta eikä haittaa tienpitoa ja että se sopeutuu mahdollisimman hyvin ympäristöön.

Maantien käyttäjille tarkoitettu mainos tai ilmoitus, joka asetetaan asemakaava-alueen ulkopuolelle tai asemakaava-alueella *alueidenkäyttölain 54 §:n 4 momentissa* tarkoitetulle liikennealueelle, on laadittava ja sijoitettava siten, että se ei vaaranna liikenneturvallisuutta eikä haittaa tienpitoa ja että se sopeutuu mahdollisimman hyvin ympäristöön.

68 §

68 §

*Lunastuksen laajentaminen asemakaava-alueella**Lunastuksen laajentaminen asemakaava-alueella*

Kun maantietä rakennetaan alueidenkäyttölain 83 §:n 4 momentin mukaisella maantien liikennealueeksi osoitetulla alueella, tienpitäjä on velvollinen kiinteistön omistajan maantietoimituksessa sitä vaatiessa lunastamaan kiinteistön tai sen osan sanotun alueen rajaan saakka. Tienpitäjällä on myös oikeus lunastaa mainitunlainen kiinteistö tai sen osa alueen rajaan saakka. Lunastusyksikön muodostamisesta on voimassa, mitä 67 §:n 3 momentissa säädetään.

Jos asemakaavan muutos, joka voi vaikuttaa 1 momentin mukaiseen lunastusoikeuteen tai -velvollisuuteen, on hyväksytty tai alueen lunastaminen on alueidenkäyttölain nojalla vireillä, ei lunastamisesta saa maantietoimituksessa päättää ennen kuin asemakaavan muutos on lainvoimaisesti ratkaistu tai alueen lunastamista koskeva asia on lakannut olemasta alueidenkäyttölain nojalla vireillä. Tarvittaessa asia voidaan erottaa eri toimituksessa käsiteltäväksi.

91 §

Entisen tiealueen siirtyminen

Jollei tämän lain 88 §:n 1 momentista muuta johdu, siirtyy tienpitäjän omistama lakanneen maantien tiealue tien lakatessa tienpitäjältä korvauksetta viereiseen kiinteistöön. Asemakaava-alueella ja alueella, jolle kunta on päättänyt laadittavaksi asemakaavan, tiealue siirtyy kunnan omistukseen. Tiealueen siirtymisestä kunnan omistukseen asemakaavan tullessa voimaan säädetään alueidenkäyttölain 93 §:ssä.

Milloin tieoikeudella hallittu 58 §:n 1 momentin ja 112 §:n 4 ja 5 momentin mukainen lakannut maantien tiealue on asemakaavassa osoitettu alueidenkäyttölain

Kun maantietä rakennetaan alueidenkäyttölain 54 §:n 4 momentin mukaisella maantien liikennealueeksi osoitetulla alueella, tienpitäjä on velvollinen kiinteistön omistajan maantietoimituksessa sitä vaatiessa lunastamaan kiinteistön tai sen osan sanotun alueen rajaan saakka. Tienpitäjällä on myös oikeus lunastaa mainitunlainen kiinteistö tai sen osa alueen rajaan saakka. Lunastusyksikön muodostamisesta noudatetaan 67 §:n 3 momenttia.

Jos asemakaavan muutos, joka voi vaikuttaa 1 momentin mukaiseen lunastusoikeuteen tai -velvollisuuteen, on hyväksytty tai alueen lunastaminen on kaavojen toteuttamisesta annetun lain (132/1999) nojalla vireillä, ei lunastamisesta saa maantietoimituksessa päättää ennen kuin asemakaavan muutos on lainvoimaisesti ratkaistu tai alueen lunastamista koskeva asia on lakannut olemasta kaavojen toteuttamisesta annetun lain nojalla vireillä. Tarvittaessa asia voidaan erottaa eri toimituksessa käsiteltäväksi.

91 §

Entisen tiealueen siirtyminen

Jollei 88 §:n 1 momentista muuta johdu, tienpitäjän omistama lakanneen maantien tiealue siirtyy tien lakatessa tienpitäjältä korvauksetta viereiseen kiinteistöön. Asemakaava-alueella ja alueella, jolle kunta on päättänyt laadittavaksi asemakaavan, tiealue siirtyy kunnan omistukseen. Tiealueen siirtymisestä kunnan omistukseen asemakaavan tullessa voimaan säädetään kaavojen toteuttamisesta annetun lain 93 §:ssä.

Jos lakannut maantien tiealue, jota on hallittu 58 §:n 1 momentin ja 112 §:n 4 ja 5 momentissa tarkoitetulla tieoikeudella, on asemakaavassa osoitettu alueidenkäyttölain

Voimassa oleva laki

Ehdotus

83 §:n 1 momentissa tarkoitetuksi yleiseksi alueeksi, on asemakaavan toteutuksessa tällaisesta alueesta mahdollista korvausta määrättäessä otettava huomioon omistajan tai haltijan oikeutta rasittanut tieoikeus.

54 §:n 1 momentissa tarkoitetuksi yleiseksi alueeksi, on asemakaavan toteutuksessa tällaisesta alueesta mahdollista korvausta määrättäessä otettava huomioon omistajan tai haltijan oikeutta rasittanut tieoikeus.

—————
Tämä laki tulee voimaan päivänä kuuta 20
..
—————

15.

Laki

luonnonsuojelulain muuttamisesta

Eduskunnan päätöksen mukaisesti *muutetaan* luonnonsuojelulain (9/2023) 41 §:n 2 momentti, 93 §:n 4 momentti ja 111 §:n 5 momentti, sellaisena kuin niistä on 41 §:n 2 momentti laissa 802/2025, seuraavasti:

Voimassa oleva laki

Ehdotus

41 §

41 §

Natura 2000 -verkoston toteuttaminen

Natura 2000 -verkoston toteuttaminen

—————
Alueiden suojelutavoitteiden perusteet sisältyvät Natura 2000 -tietokannan aluekohtaisiin tietolomakkeisiin. Viranomaisten on toteutettava Natura 2000 -verkoston alueiden suojelun perusteena olevien luontotyyppien ja eliölajien ekologisia vaatimuksia vastaavia, niiden säilyttämiseen, lisäämiseen tai parantamiseen tähtäviä toimenpiteitä luonnonsuojelualueita perustettaessa ja muista tämän lain mukaisista toimenpiteistä päätettäessä. Vastaavia toimenpiteitä on toteutettava myös laadittaessa erämaalain (62/1991) mukaisten erämaa-alueiden ja ulkoilulain (606/1973)

—————
Alueiden suojelutavoitteiden perusteet sisältyvät Natura 2000 -tietokannan aluekohtaisiin tietolomakkeisiin. Viranomaisten on toteutettava Natura 2000 -verkoston alueiden suojelun perusteena olevien luontotyyppien ja eliölajien ekologisia vaatimuksia vastaavia, niiden säilyttämiseen, lisäämiseen tai parantamiseen tähtäviä toimenpiteitä luonnonsuojelualueita perustettaessa ja muista tämän lain mukaisista toimenpiteistä päätettäessä. Vastaavia toimenpiteitä on toteutettava myös laadittaessa erämaalain (62/1991) mukaisten erämaa-alueiden ja ulkoilulain (606/1973)

Voimassa oleva laki

nojalla perustettujen valtion retkeilyalueiden hoito- ja käyttösuunnitelmia sekä Natura 2000 -alueita koskevia hoito- ja käyttösuunnitelmia samoin kuin Natura 2000 -alueiden tilaa koskevia arvioita. Suojelutavoitteet on otettava huomioon myös alueidenkäyttölain (132/1999) mukaisia kaavoja laadittaessa kaavan tehtävän ja tarkoituksen edellyttämällä tavalla sekä tehtäessä ympäristönhoitoa koskevia tukipäätöksiä.

93 §

Maisemanhoitoaluetta koskevat määräykset

Maisemanhoitoaluetta koskevia maankäyttö- ja rakennuslain soveltamisalaan kuuluvia 1 momentissa tarkoitettuja määräyksiä ei sovelleta alueella, jolla on voimassa asemakaava tai oikeusvaikutteinen yleiskaava.

111 §

Valtion korvausvelvollisuus

Maankäyttö- ja rakennuslaissa ja maa-aineslaissa tarkoitettujen lupien epäamisestä aiheutuvan haitan korvaamisesta säädetään erikseen. Metsälain 10 §:n mukaisen, metsien käyttöä koskevan erityisen velvoitteen kohtuullistamisesta säädetään metsälain 11 §:ssä.

Ehdotus

nojalla perustettujen valtion retkeilyalueiden hoito- ja käyttösuunnitelmia sekä Natura 2000 -alueita koskevia hoito- ja käyttösuunnitelmia samoin kuin Natura 2000 -alueiden tilaa koskevia arvioita. Suojelutavoitteet on otettava huomioon myös *alueidenkäyttölaissa (/) tarkoitettuja* kaavoja laadittaessa kaavan tehtävän ja tarkoituksen edellyttämällä tavalla sekä tehtäessä ympäristönhoitoa koskevia tukipäätöksiä.

93 §

Maisemanhoitoaluetta koskevat määräykset

Maisemanhoitoaluetta koskevia *alueidenkäyttölain* soveltamisalaan kuuluvia 1 momentissa tarkoitettuja määräyksiä ei sovelleta alueella, jolla on voimassa asemakaava tai oikeusvaikutteinen yleiskaava.

111 §

Valtion korvausvelvollisuus

Rakentamislaisissa ja maa-aineslaissa tarkoitettujen lupien epäamisestä aiheutuvan haitan korvaamisesta säädetään erikseen. Metsälain 10 §:n mukaisen, metsien käyttöä koskevan erityisen velvoitteen kohtuullistamisesta säädetään metsälain 11 §:ssä.

Tämä laki tulee voimaan päivänä kuuta 20

16.

Laki

maa-aineslain 10 §:n muuttamisesta

Eduskunnan päätöksen mukaisesti
muutetaan maa-aineslain (555/1981) 10 §:n 2 ja 3 momentti, sellaisina kuin ne ovat, 2 momentti laissa 468/2005 ja 3 momentti laissa 495/2000, seuraavasti:

Voimassa oleva laki

Ehdotus

10 §

10 §

Luvan voimassaolo

Luvan voimassaolo

Erityisistä syistä lupa voidaan kuitenkin myöntää pitemmäksi ajaksi, kuitenkin enintään viideksitoista vuodeksi, ja kalliokiven louhinnan osalta enintään 20 vuodeksi, jos se hankeen laajuuteen, esitetyn suunnitelman laatuun ja muihin ainesten ottamisessa huomioon otettaviin seikkoihin nähden katsotaan sopivaksi. Erityisenä syynä voidaan pitää myös sitä, että ottaminen kohdistuu maankäyttö- ja rakennuslain (132/1999) mukaisessa voimassa olevassa maakuntakaavassa tai oikeusvaikutteisessa yleiskaavassa maa-ainesten ottamiseen varatulle alueelle.

Jos lupa on myönnetty kymmentä vuotta lyhyemmäksi ajaksi ja lupa-ajan päättyessä osa myönnetyn luvan maa-aineksista on vielä ottamatta, voidaan lupa-aikaa jatkaa niin, että kokonaisajaksi tulee enintään kymmenen vuotta. Määräaikaa jatkettaessa voidaan lupamääräyksiä muuttaa tai antaa uusia lupamääräyksiä. Lupaa ei kuitenkaan saa jatkaa, jos alueelle on tullut voimaan maankäyttö- ja rakennuslaissa tarkoitettu asemakaava tai oikeusvaikutteinen yleiskaava taikka saman lain 38 tai 53 §:ssä tarkoitettu toimenpiderajoitus. Lupa-aikaa voidaan jatkaa ilman 7 §:ssä sekä maa-ainesasetuksessa säädettyjä lausuntoja.

Erityisistä syistä lupa voidaan kuitenkin myöntää pitemmäksi ajaksi, kuitenkin enintään viideksitoista vuodeksi, ja kalliokiven louhinnan osalta enintään 20 vuodeksi, jos se hankeen laajuuteen, esitetyn suunnitelman laatuun ja muihin ainesten ottamisessa huomioon otettaviin seikkoihin nähden katsotaan sopivaksi. Erityisenä syynä voidaan pitää myös sitä, että ottaminen kohdistuu *alueidenkäyttölaissa* (/) *tarkoitetussa* voimassa olevassa maakuntakaavassa tai oikeusvaikutteisessa yleiskaavassa maa-ainesten ottamiseen varatulle alueelle.

Jos lupa on myönnetty kymmentä vuotta lyhyemmäksi ajaksi ja lupa-ajan päättyessä osa myönnetyn luvan maa-aineksista on vielä ottamatta, lupa-aikaa voidaan jatkaa niin, että kokonaisajaksi tulee enintään kymmenen vuotta. Määräaikaa jatkettaessa voidaan lupamääräyksiä muuttaa tai antaa uusia lupamääräyksiä. Lupaa ei kuitenkaan saa jatkaa, jos alueelle on tullut voimaan *alueidenkäyttölaissa* tarkoitettu asemakaava tai oikeusvaikutteinen yleiskaava taikka *mainitun* lain 33 tai 49 §:ssä tarkoitettu toimenpiderajoitus. Lupa-aikaa voidaan jatkaa ilman *tämän lain* 7 §:ssä *tarkoitettuja* lausuntoja.

Tämä laki tulee voimaan päivänä kuuta 20

Voimassa oleva laki

Ehdotus

17.

Laki

merenkulun ympäristönsuojelusta annetun lain 1 luvun 8 §:n muuttamisesta

Eduskunnan päätöksen mukaisesti
muutetaan merenkulun ympäristönsuojelusta annetun lain (1672/2009) 1 luvun 8 §:n 1 momentin 4 kohta, sellaisena kuin se on laissa 669/2021, seuraavasti:

Voimassa oleva laki

Ehdotus

8 §

8 §

Rakenteiltaan ja palveluiltaan sekä käyttäjä- ja jätemääriltään vähäinen paikka tai alue

Rakenteiltaan ja palveluiltaan sekä käyttäjä- ja jätemääriltään vähäinen paikka tai alue

Tämän luvun 2 §:n 46 kohdassa tarkoitetulla tavalla rakenteiltaan ja palveluiltaan sekä käyttäjä- ja jätemääriltään vähäisenä pidetään seuraavia paikkoja tai alueita:

Tämän luvun 2 §:n 46 kohdassa tarkoitetulla tavalla rakenteiltaan ja palveluiltaan sekä käyttäjä- ja jätemääriltään vähäisenä pidetään seuraavia paikkoja tai alueita:

4) maankäyttö- ja rakennuslain 75 §:n mukaisella ranta-asetmakaavassa tunnistetulla yhteiskäyttöalueella sijaitsevaa huviveneiden kiinnittymisen mahdollistavaa rakennetta, joka on yksinomaan rantakunnan osakkaiden käytössä;

4) *alueidenkäyttölain* (/) 76 §:n mukaisella ranta-asetmakaavassa tunnistetulla yhteiskäyttöalueella sijaitsevaa huviveneiden kiinnittymisen mahdollistavaa rakennetta, joka on yksinomaan rantakunnan osakkaiden käytössä;

Tämä laki tulee voimaan päivänä kuuta 20

18.

Laki

metsälain 2 §:n muuttamisesta

Eduskunnan päätöksen mukaisesti
muutetaan metsälain (1093/1996) 2 §:n 1 momentin 2 kohta, sellaisena kuin se on laissa (788/2023), seuraavasti:

Voimassa oleva laki

Ehdotus

2 §

2 §

Soveltamisala

Soveltamisala

Tätä lakia sovelletaan metsän hoitamiseen ja käyttämiseen metsätalousmaaksi luettavilla alueilla. Lakia ei kuitenkaan sovelleta:

Tätä lakia sovelletaan metsän hoitamiseen ja käyttämiseen metsätalousmaaksi luettavilla alueilla. Lakia ei kuitenkaan sovelleta:

2)
alueidenkäyttölain (132/1999) mukaisessa kaavassa suojelualueeksi osoitetulla alueella;

2) *alueidenkäyttölaissa (/) tarkoitetussa* kaavassa suojelualueeksi osoitetulla alueella;

Tämä laki tulee voimaan päivänä kuuta 20

..

19.

Laki

oikeudesta luovuttaa valtion kiinteistövarallisuutta annetun lain 7 §:n muuttamisesta

Eduskunnan päätöksen mukaisesti
muutetaan oikeudesta luovuttaa valtion kiinteistövarallisuutta annetun lain (973/2002) 7 §:n 2 momentti, sellaisena kuin se on laissa 781/2023, seuraavasti:

Voimassa oleva laki

Ehdotus

7 §

7 §

Vuokraamisen edellytykset

Vuokraamisen edellytykset

Rantavyöhykkeellä sijaitsevaa maaomaisuutta saadaan vuokrata käytettäväksi yksityiseen lomarakennustoimintaan, jos alue on hyväksytyssä tai vahvistetussa alueidenkäyttölain (132/1999) mukaisessa asema- tai yleiskaavassa osoitettu sanottuun tarkoitukseen tai alueelle on myönnetty poikkeus kaavoitusvaatimusta koskevista säännöksistä ja määräyksistä sen mukaan kuin siitä erikseen säädetään.

Rantavyöhykkeellä sijaitsevaa maaomaisuutta saadaan vuokrata käytettäväksi yksityiseen lomarakennustoimintaan, jos alue on hyväksytyssä alueidenkäyttölaissa (/) tarkoitettussa asema- tai yleiskaavassa osoitettu sanottuun tarkoitukseen tai alueelle on myönnetty poikkeus kaavoitusvaatimusta koskevista säännöksistä ja määräyksistä.

Tämä laki tulee voimaan päivänä kuuta 20

20.

Laki

Pallas-Yllästunturin kansallispuistosta annetun lain 4 a §:n muuttamisesta

Eduskunnan päätöksen mukaisesti muutetaan Pallas-Yllästunturin kansallispuistosta annetun lain (1430/2004) 4 a §:n 2 momentti, sellaisena kuin se on laissa 806/2023, seuraavasti:

Voimassa oleva laki

Ehdotus

4 a §

4 a §

Rakentaminen Pallastunturin matkailukeskuksen alueella

Rakentaminen Pallastunturin matkailukeskuksen alueella

Rakentamisen tulee perustua alueidenkäyttölain (132/1999) mukaiseen

Rakentamisen tulee perustua alueidenkäyttölaissa (/) tarkoitettuun

Voimassa oleva laki

asemakaavaan. Kaavassa alueelle voidaan osoittaa rakennusoikeutta 1 momentissa tarkoitettuun rakentamiseen enintään 10 000 kerrosneliömetriä. Rakennuksiin voidaan osoittaa kellaritiloja yhteen kellarikerrokseen sijoitettuna rakennusten ulkoseinien rajaamalle alueelle. Rakennusten vesikaton tai muun kiinteän rakennusosan ylin korkeusasema voi olla enintään 462,5 metriä merenpinnan yläpuolella koordinaattijärjestelmässä N60 mitattuna. Hotelliin voidaan varata majoitustiloja enintään 320 vuodepaikkaa.

Ehdotus

asemakaavaan. Kaavassa alueelle voidaan osoittaa rakennusoikeutta 1 momentissa tarkoitettuun rakentamiseen enintään 10 000 kerrosneliömetriä. Rakennuksiin voidaan osoittaa kellaritiloja yhteen kellarikerrokseen sijoitettuna rakennusten ulkoseinien rajaamalle alueelle. Rakennusten vesikaton tai muun kiinteän rakennusosan ylin korkeusasema voi olla enintään 462,5 metriä merenpinnan yläpuolella koordinaattijärjestelmässä N60 mitattuna. Hotelliin voidaan varata majoitustiloja enintään 320 vuodepaikkaa.

Tämä laki tulee voimaan päivänä kuuta 20

21.

Laki

patoturvallisuuslain 3 §:n muuttamisesta

Eduskunnan päätöksen mukaisesti
muutetaan patoturvallisuuslain (494/2009) 3 §:n 6 momentti, sellaisena kuin se on laissa 790/2023, seuraavasti:

Voimassa oleva laki

3 §

Suhde muuhun lainsäädäntöön

Ehdotus

3 §

Suhde muuhun lainsäädäntöön

Tämän lain säännökset on otettava huomioon vesilain, ympäristönsuojelulain, alueidenkäyttölain (132/1999) ja rakentamislain mukaista padon rakentamista ja käyttöä koskevaa viranomaispäätöstä tehtäessä.

Tämän lain säännökset on otettava huomioon vesilain, ympäristönsuojelulain, *alueidenkäyttölain (/)* ja rakentamislain mukaista padon rakentamista ja käyttöä koskevaa viranomaispäätöstä tehtäessä.

Voimassa oleva laki

Ehdotus

Tämä laki tulee voimaan päivänä kuuta 20

22.

Laki

rakennetun ympäristön tietojärjestelmästä annetun lain 5 §:n muuttamisesta

Eduskunnan päätöksen mukaisesti *muutetaan* rakennetun ympäristön tietojärjestelmästä annetun lain (431/2023) 5 §:n 1 momentin johdantokappale seuraavasti:

Voimassa oleva laki

Ehdotus

5 §

5 §

Rakennetun ympäristön tietojärjestelmään toimitettavat alueidenkäyttöä koskevat tiedot

Rakennetun ympäristön tietojärjestelmään toimitettavat alueidenkäyttöä koskevat tiedot

Kunnan ja maakunnan liiton on toimitettava viivytyksettä rakennetun ympäristön tietojärjestelmään valtakunnallisesti yhteentoimivassa ja koneluettavassa muodossa maankäyttö- ja rakennuslaissa (132/1999) tarkoitetut seuraavat tiedot:

Kunnan ja maakunnan liiton on toimitettava viivytyksettä rakennetun ympäristön tietojärjestelmään valtakunnallisesti yhteentoimivassa ja koneluettavassa muodossa *alueidenkäyttölaissa* (/), *kaavojen toteuttamisesta annetussa laissa* (132/1999) ja *rakentamislaisissa* tarkoitetut seuraavat tiedot:

Tämä laki tulee voimaan päivänä kuuta 20

23.

Laki

rakennusperinnön suojelemisesta annetun lain 2 §:n muuttamisesta

Eduskunnan päätöksen mukaisesti
muutetaan rakennusperinnön suojelemisesta annetun lain (498/2010) 2 §:n 2 momentti, sellaisena kuin se on laissa 760/2023, seuraavasti:

Voimassa oleva laki

Ehdotus

2 §

2 §

Soveltamisala

Soveltamisala

Rakennusperinnön suojelemisesta
asemakaava-alueella sekä alueella, jolla on
voimassa rakennuskielto asemakaavan
laatimista varten, säädetään
alueidenkäyttölaissa (132/1999).

Rakennusperinnön suojelemisesta
asemakaava-alueella sekä alueella, jolla on
voimassa rakennuskielto asemakaavan
laatimista varten, säädetään
alueidenkäyttölaissa (/).

Tämä laki tulee voimaan päivänä kuuta 20

24.

Laki

ratalain muuttamisesta

Eduskunnan päätöksen mukaisesti
muutetaan ratalain (110/2007) 3 §:n 1 momentin 11 ja 12 kohta, 10 §:n 1 momentti, 48 §:n 1 momentti ja 58 §, sellaisina kuin ne ovat laissa 767/2023, seuraavasti:

Voimassa oleva laki

Ehdotus

3 §

3 §

Määritelmät

Määritelmät

Tässä laissa tarkoitetaan:

Tässä laissa tarkoitetaan:

11) *tiellä* yksityistie laissa (560/2018)
tarkoitettuja yksityisteitä sekä muita yksityisiä
teitä, liikennejärjestelmästä ja maanteistä

11) *tiellä* yksityistie laissa (560/2018)
tarkoitettuja yksityisteitä sekä muita yksityisiä
teitä, liikennejärjestelmästä ja maanteistä

Voimassa oleva laki

annetussa laissa (503/2005) tarkoitettuja maanteitä sekä alueidenkäyttölaissa (132/1999) tarkoitettuja katuja;

12) *tienpitäjällä* yksityistielaisa tarkoitettuja tieosakkaita yhteisesti tai tiekuntaa, milloin sellainen on perustettu, *tai* kiinteistön omistajaa *tai* liikennejärjestelmästä ja maanteistä annetun lain 11 §:n 1 ja 2 momentin mukaista viranomaista tai kuntaa alueidenkäyttölain mukaisesti kadunpidon järjestämisestä vastaavana;

10 §

Rautatiealueen suunnittelu ja alueiden käytön suunnittelu

Rautatien rakentamista koskevan yleissuunnitelman ja ratasuunnitelman tulee perustua alueidenkäyttölain mukaiseen oikeusvaikutteiseen kaavaan, jossa rautatiealueen sijainti ja suhde muuhun alueiden käyttöön on selvitetty. Alueella, jolla on laadittavana tai muutettavana oikeusvaikutteinen kaava, voidaan ryhtyä toimenpiteisiin kaavan tavoitteisiin perustuvan yleis- tai ratasuunnitelman laatimiseksi.

48 §

Käyttöoikeuden perustaminen

Jos rautatie rakennetaan kiinteistön alueella tunneliin, sillalle tai padolle taikka sellaiselle alueelle, joka asemakaavassa on osoitettu alueidenkäyttölain 83 §:n 3 momentissa tarkoitettun rautatien liikennealueen sijasta ensisijaisesti muihin käyttötarkoituksiin, perustetaan rataverkon haltijalle omistusoikeuden sijasta rautatiealueeseen lunastuslain 3 §:n mukainen käyttöoikeus ratasuunnitelman mukaisesti. Jos rautatie rakennetaan sellaisen lunastusyksikön alueelle, joka ei ole rataverkon haltijan

Ehdotus

annetussa laissa (503/2005) tarkoitettuja maanteitä sekä *kaavojen toteuttamisesta annetussa laissa* (132/1999) tarkoitettuja katuja;

12) *tienpitäjällä* yksityistielaisa tarkoitettuja tieosakkaita yhteisesti tai tiekuntaa, *jos* sellainen on perustettu, kiinteistön omistajaa, liikennejärjestelmästä ja maanteistä annetun lain 11 §:n 1 ja 2 *momentissa tarkoitettua* viranomaista *taikka* kuntaa *kaavojen toteuttamisesta annetun lain* mukaisesti kadunpidon järjestämisestä vastaavana;

10 §

Rautatiealueen suunnittelu ja alueiden käytön suunnittelu

Rautatien rakentamista koskevan yleissuunnitelman ja ratasuunnitelman tulee perustua *alueidenkäyttölaissa* (/) *tarkoitettuun* oikeusvaikutteiseen kaavaan, jossa rautatiealueen sijainti ja suhde muuhun alueiden käyttöön on selvitetty. Alueella, jolla on laadittavana tai muutettavana oikeusvaikutteinen kaava, voidaan ryhtyä toimenpiteisiin kaavan tavoitteisiin perustuvan yleis- tai ratasuunnitelman laatimiseksi.

48 §

Käyttöoikeuden perustaminen

Jos rautatie rakennetaan kiinteistön alueella tunneliin, sillalle tai padolle taikka sellaiselle alueelle, joka asemakaavassa on osoitettu *alueidenkäyttölain* 54 §:n 3 momentissa tarkoitettun rautatien liikennealueen sijasta ensisijaisesti muihin käyttötarkoituksiin, rataverkon haltijalle perustetaan omistusoikeuden sijasta rautatiealueeseen lunastuslain 3 §:n mukainen käyttöoikeus ratasuunnitelman mukaisesti. Jos rautatie rakennetaan sellaisen lunastusyksikön alueelle, joka ei ole rataverkon haltijan

Voimassa oleva laki

omistuksessa ja jota edelleen käytetään siihen tarkoitukseen, jota varten se on lunastettu, rataverkon haltijalle perustetaan rautatiealueeseen lunastuslain 3 §:n mukainen käyttöoikeus.

58 §

Lunastuksen laajentaminen asemakaava-alueella

Jos rautatietä rakennetaan alueidenkäyttölain 83 §:n 3 momentin mukaisella rautatien liikennealueeksi osoitetulla alueella, rataverkon haltija on velvollinen kiinteistön omistajan ratatoimituksessa sitä vaatiessa lunastamaan kiinteistön tai sen osan asemakaavan mukaisen liikennealueen rajaan saakka. Rataverkon haltijalla on myös oikeus lunastaa mainitunlainen kiinteistö tai sen osa alueen rajaan saakka. Lunastusyksikön muodostamisesta säädetään 57 §:n 3 momentissa.

Jos asemakaavan muutos, joka voi vaikuttaa 1 momentin mukaiseen lunastusoikeuteen tai velvollisuuteen, on vireillä tai alueen lunastaminen on alueidenkäyttölain nojalla vireillä, ratatoimituksessa ei saa päättää lunastamisesta ennen kuin asemakaavan muutos on lainvoimaisesti ratkaistu tai alueen lunastamista koskeva asia on lakannut olemasta alueidenkäyttölain nojalla vireillä. Tarvittaessa asia voidaan erottaa eri toimituksessa käsiteltäväksi.

Ehdotus

omistuksessa ja jota edelleen käytetään siihen tarkoitukseen, jota varten se on lunastettu, rataverkon haltijalle perustetaan rautatiealueeseen lunastuslain 3 §:n mukainen käyttöoikeus.

58 §

Lunastuksen laajentaminen asemakaava-alueella

Jos rautatietä rakennetaan *alueidenkäyttölain 54 §:n 3 momentissa tarkoitettulla* rautatien liikennealueeksi osoitetulla alueella, rataverkon haltija on velvollinen kiinteistön omistajan ratatoimituksessa sitä vaatiessa lunastamaan kiinteistön tai sen osan asemakaavan mukaisen liikennealueen rajaan saakka. Rataverkon haltijalla on myös oikeus lunastaa mainitunlainen kiinteistö tai sen osa alueen rajaan saakka. Lunastusyksikön muodostamisesta säädetään *tämän lain 57 §:n 3 momentissa*.

Jos asemakaavan muutos, joka voi vaikuttaa 1 *momentissa säädettyyn* lunastusoikeuteen tai velvollisuuteen, on vireillä tai alueen lunastaminen on *kaavojen toteuttamisesta annetun lain* nojalla vireillä, ratatoimituksessa ei saa päättää lunastamisesta ennen kuin asemakaavan muutos on lainvoimaisesti ratkaistu tai alueen lunastamista koskeva asia on lakannut olemasta *kaavojen toteuttamisesta annetun lain* nojalla vireillä. Tarvittaessa asia voidaan erottaa eri toimituksessa käsiteltäväksi.

Tämä laki tulee voimaan päivänä kuuta 20

25.

Laki

rikoslain 48 luvun 1 §:n muuttamisesta

Eduskunnan päätöksen mukaisesti
muutetaan rikoslain (39/1889) 48 luvun 1 §:n 3 momentin 1 kohta, sellaisena kuin se on laissa
769/2023, seuraavasti:

Voimassa oleva laki

Ehdotus

48 luku

48 luku

Ympäristörikoksista

Ympäristörikoksista

1 §

1 §

Ympäristön turmeleminen

Ympäristön turmeleminen

Ympäristön turmelemisesta tuomitaan myös se, joka tahallaan tai törkeästä huolimattomuudesta ryhtyy muuten kuin 1 momentissa tarkoitettulla tavalla muuttamaan ympäristöä vastoin

- 1) alueidenkäyttölakia (132/1999),
 - 2) rakentamislakia (751/2023),
 - 3) vesilakia (587/2011),
 - 4) maa-aineslakia (555/1981),
 - 5) Saimaan ja Vuoksen juoksutussääntöä taikka
 - 6) näiden nojalla annettua säännöstä, yleistä tai yksittäistapausta koskevaa määräystä taikka kaavaa tai lupaa
- siten, että teko on omiaan aiheuttamaan vakavuudeltaan ympäristön pilaantumiseen rinnastettavaa muuttumista.

Ympäristön turmelemisesta tuomitaan myös se, joka tahallaan tai törkeästä huolimattomuudesta ryhtyy muuten kuin 1 momentissa tarkoitettulla tavalla muuttamaan ympäristöä vastoin

- 1) *alueidenkäyttölakia (/),*
 - 2) *kaavojen toteuttamisesta annettua lakia (132/1999),*
 - 3) rakentamislakia (751/2023),
 - 4) vesilakia (587/2011),
 - 5) maa-aineslakia (555/1981),
 - 6) Saimaan ja Vuoksen juoksutussääntöä taikka
 - 7) näiden nojalla annettua säännöstä, yleistä tai yksittäistapausta koskevaa määräystä taikka kaavaa tai lupaa
- siten, että teko on omiaan aiheuttamaan vakavuudeltaan ympäristön pilaantumiseen rinnastettavaa muuttumista.

Tämä laki tulee voimaan päivänä kuuta 20

26.

Laki

saariston kehityksen edistämisestä annetun lain 8 §:n muuttamisesta

Eduskunnan päätöksen mukaisesti
muutetaan saariston kehityksen edistämisestä annetun lain (494/1981) 8 §:n 1 momentti, sellaisena kuin se on laissa 145/1999, seuraavasti:

Voimassa oleva laki

Ehdotus

8 §

8 §

Alueiden käytön suunnittelu

Alueiden käytön suunnittelu

Maankäyttö- ja rakennuslain (132/1999) mukaisissa kaavoissa sekä muissa vastaavissa suunnitelmissa, jotka koskevat saaristoa ja siihen kuuluvia vesialueita, on erityisesti otettava huomioon 2 §:ssä säädetyt tavoitteet.

Alueidenkäyttölain (/) mukaisissa kaavoissa sekä muissa vastaavissa suunnitelmissa, jotka koskevat saaristoa ja siihen kuuluvia vesialueita, on erityisesti otettava huomioon 2 §:ssä säädetyt tavoitteet.

27.

Laki

Suomen talousvyöhykkeestä annetun lain 3 §:n muuttamisesta

Eduskunnan päätöksen mukaisesti
muutetaan Suomen talousvyöhykkeestä annetun lain (1058/2004) 3 §:n 1 momentti, sellaisena kuin se on laissa 792/2023, seuraavasti:

Voimassa oleva laki

Ehdotus

3 §

3 §

Ympäristönsuojeluun, vesirakentamiseen ja merialuesuunnitteluun sovellettava lainsäädäntö

Ympäristönsuojeluun, vesirakentamiseen ja merialuesuunnitteluun sovellettava lainsäädäntö

Talousvyöhykkeellä sovelletaan ympäristövaikutusten arviointimenettelystä

Talousvyöhykkeellä sovelletaan ympäristövaikutusten arviointimenettelystä

Voimassa oleva laki

Ehdotus

annettua lakia (252/2017),
ympäristönsuojelulakia (527/2014),
vesienhoidon ja merenhoidon järjestämisestä
annettua lakia (1299/2004), vesilakia
(587/2011), alueidenkäyttölain (132/1999)
merialuesuunnittelua koskevaa 8 a lukua sekä
hiilidioksidin talteenottamisesta ja
varastoinnista annettua lakia (416/2012) ja
niiden nojalla annettuja säännöksiä.

annettua lakia (252/2017),
ympäristönsuojelulakia (527/2014),
vesienhoidon ja merenhoidon järjestämisestä
annettua lakia (1299/2004), vesilakia
(587/2011), *alueidenkäyttölain (/) 13 lukua*
merialuesuunnittelusta sekä hiilidioksidin
talteenottamisesta ja varastoinnista annettua
lakia (416/2012) ja niiden nojalla annettuja
säännöksiä.

Tämä laki tulee voimaan päivänä kuuta 20

..

28.

Laki

tulvariskien hallinnasta annetun lain 19 §:n muuttamisesta

Eduskunnan päätöksen mukaisesti
muutetaan tulvariskien hallinnasta annetun lain (620/2010) 19 §:n 2 ja 3 momentti, sellaisina
kuin ne ovat laissa 784/2023, seuraavasti:

Voimassa oleva laki

Ehdotus

19 §

19 §

Hulevesitulvariskien hallinnan suunnittelu

Hulevesitulvariskien hallinnan suunnittelu

Kunta laatii hulevesitulvan vuoksi
merkittäväksi tulvariskialueeksi nimetylle
alueelle tulvariskien hallintasuunnitelman
noudattaen soveltuvin osin, mitä 10 ja 11 §:ssä
sekä 12 §:n 1 momentissa säädetään.
Suunnitelmaa laadittaessa on noudatettava
myös, mitä alueidenkäyttölain (132/1999) 9
§:ssä säädetään ympäristövaikutusten
selvittämisestä. Kunta hyväksyy
hulevesitulvariskien hallintasuunnitelman.

Kunta laatii hulevesitulvan vuoksi
merkittäväksi tulvariskialueeksi nimetylle
alueelle tulvariskien hallintasuunnitelman
noudattaen soveltuvin osin, mitä 10 ja 11 §:ssä
sekä 12 §:n 1 momentissa säädetään.
Suunnitelmaa laadittaessa on noudatettava
myös, mitä *alueidenkäyttölain (/) 78 §:ssä*
säädetään ympäristövaikutusten
selvittämisestä. Kunta hyväksyy
hulevesitulvariskien hallintasuunnitelman.

Voimassa oleva laki

Ehdotus

Osallistumisesta ja tiedottamisesta hulevesitulvariskien hallinnan suunnittelussa on soveltuvin osin voimassa, mitä alueidenkäyttölain 62, 65 ja 67 §:ssä säädetään kaavoitusmenettelystä ja vuorovaikutuksesta.

Osallistumisessa ja tiedottamisessa hulevesitulvariskien hallinnan suunnittelussa *noudatetaan* soveltuvin osin, mitä *alueidenkäyttölain 83 §:ssä ja 108 §:n 1 momentissa* säädetään kaavoitusmenettelystä ja vuorovaikutuksesta.

.....
Tämä laki tulee voimaan päivänä kuuta 20
.....

29.

Laki

ulkoilulain 13 ja 19 §:n muuttamisesta

Eduskunnan päätöksen mukaisesti *muutetaan* ulkoilulain (606/1973) 13 § ja 19 §:n 2 momentti, sellaisina kuin ne ovat, 13 § laissa 765/2023 ja 19 §:n 2 momentti laissa 1343/1994, seuraavasti:

Voimassa oleva laki

Ehdotus

13 §
Jos ulkoilureitti on otettu alueidenkäyttölaissa (132/1999) tarkoitettuun kaavaan taikka asianosaiset ovat sopineet alueen luovuttamisesta ulkoilureittiä varten, ulkoilureittitoimitus voidaan pitää noudattaen, mitä tässä luvussa säädetään, vaikkei ulkoilureittisuunnitelmaa ole tehty.

13 §
Jos ulkoilureitti on otettu *alueidenkäyttölaissa (/)* tarkoitettuun kaavaan taikka asianosaiset ovat sopineet alueen luovuttamisesta ulkoilureittiä varten, ulkoilureittitoimitus voidaan pitää noudattaen, mitä tässä luvussa säädetään, vaikkei ulkoilureittisuunnitelmaa ole tehty.

19 §

19 §

.....
Leirintäalue on sijoitettava siten, ettei se vaikeuta rakennuslaissa tarkoitettujen kaavojen toteuttamista
.....

.....
Leirintäalue on sijoitettava siten, ettei se vaikeuta *alueidenkäyttölaissa* tarkoitettujen kaavojen toteuttamista
.....

.....
Tämä laki tulee voimaan päivänä kuuta 20
.....

30.

Laki

uusiuutuvan energian tuotantolaitosten lupamenettelyistä ja eräistä muista hallinnollisista menettelyistä annetun lain 2 §:n muuttamisesta

Eduskunnan päätöksen mukaisesti
muutetaan uusiuutuvan energian tuotantolaitosten lupamenettelyistä ja eräistä muista hallinnollisista menettelyistä annetun lain (1145/2020) 2 §:n 3 momentti, sellaisena kuin se on laissa 837/2025, seuraavasti:

Voimassa oleva laki

Ehdotus

2 §

2 §

*Lain soveltamisala ja suhde muuhun
lainsäädäntöön*

*Lain soveltamisala ja suhde muuhun
lainsäädäntöön*

Tätä lakia sovelletaan tässä laissa erikseen mainittuihin ympäristönsuojelulain (527/2014), vesilain (587/2011), luonnonsuojelulain (9/2023), muinaismuistolain (295/1963), vaarallisten kemikaalien ja räjähteiden käsittelyn turvallisuudesta annetun lain (390/2005), lannoitelain (711/2022), eläimistä saatavista sivutuotteista annetun lain (517/2015), muiden kuin ihmisravinnoksi tarkoitettujen eläimistä saatavien sivutuotteiden ja niistä johdettujen tuotteiden terveyssäännöistä sekä asetuksen (EY) N:o 1774/2002 kumoamisesta annetun Euroopan parlamentin ja neuvoston asetuksen (EY) N:o 1069/2009 (*sivutuoteasetus*), ilmailulain (864/2014), alueidenkäyttölain (132/1999), rakentamislain (751/2023), kiinteän omaisuuden ja erityisten oikeuksien lunastuksesta annetun lain (603/1977), eräiden ympäristön käyttöön vaikuttavien hankkeiden lunastusluvasta annetun lain (768/2004), Suomen talousvyöhykkeestä annetun lain (1058/2004), sähkömarkkinalain (588/2013), päästökauppalain (1270/2023), tuulivoiman kompensatioalueista annetun lain (490/2013), aluevalvontalain (755/2000),

Tätä lakia sovelletaan tässä laissa erikseen mainittuihin ympäristönsuojelulain (527/2014), vesilain (587/2011), luonnonsuojelulain (9/2023), muinaismuistolain (295/1963), vaarallisten kemikaalien ja räjähteiden käsittelyn turvallisuudesta annetun lain (390/2005), lannoitelain (711/2022), eläimistä saatavista sivutuotteista annetun lain (517/2015), muiden kuin ihmisravinnoksi tarkoitettujen eläimistä saatavien sivutuotteiden ja niistä johdettujen tuotteiden terveyssäännöistä sekä asetuksen (EY) N:o 1774/2002 kumoamisesta annetun Euroopan parlamentin ja neuvoston asetuksen (EY) N:o 1069/2009 (*sivutuoteasetus*), ilmailulain (864/2014), *alueidenkäyttölain (/),* rakentamislain (751/2023), kiinteän omaisuuden ja erityisten oikeuksien lunastuksesta annetun lain (603/1977), eräiden ympäristön käyttöön vaikuttavien hankkeiden lunastusluvasta annetun lain (768/2004), Suomen talousvyöhykkeestä annetun lain (1058/2004), sähkömarkkinalain (588/2013), päästökauppalain (1270/2023), tuulivoiman kompensatioalueista annetun lain (490/2013), aluevalvontalain (755/2000),

Voimassa oleva laki

Ehdotus

ympäristövaikutusten arviointimenettelystä annetun lain (252/2017) ja painelaitelain (1144/2016) mukaisiin lupamenettelyihin ja muihin hallinnollisiin menettelyihin siten kuin jäljempänä tässä laissa tarkemmin säädetään.

ympäristövaikutusten arviointimenettelystä annetun lain (252/2017) ja painelaitelain (1144/2016) mukaisiin lupamenettelyihin ja muihin hallinnollisiin menettelyihin siten kuin jäljempänä tässä laissa tarkemmin säädetään.

.....
Tämä laki tulee voimaan päivänä kuuta 20
.....

31.

Laki

vaarallisten kemikaalien ja räjähteiden käsittelyn turvallisuudesta annetun lain 5 §:n muuttamisesta

Eduskunnan päätöksen mukaisesti
muutetaan vaarallisten kemikaalien ja räjähteiden käsittelyn turvallisuudesta annetun lain (390/2005) 5 §:n 5 momentti, sellaisena kuin se on laissa 798/2023, seuraavasti:

Voimassa oleva laki

Ehdotus

5 §

5 §

Suhde muuhun lainsäädäntöön

Suhde muuhun lainsäädäntöön

.....
Alueiden käytön suunnittelusta säädetään alueidenkäyttölaissa (132/1999) ja rakentamisesta rakentamislaisissa.

.....
Alueiden käytön suunnittelusta säädetään *alueidenkäyttölaissa (/)* ja rakentamisesta rakentamislaisissa (751/2023).

.....
Tämä laki tulee voimaan päivänä kuuta 20
.....

32.

Laki

vesihuoltolain 13 ja 17 a §:n muuttamisesta

Eduskunnan päätöksen mukaisesti
muutetaan vesihuoltolain (119/2001) 13 §:n 4 momentti ja 17 a §:n 1 ja 3 momentti, sellaisina
kuin ne ovat laissa 786/2023, seuraavasti:

Voimassa oleva laki

Ehdotus

13 §

*Vesihuoltolaitteistojen suunnittelu,
rakentaminen, kunnossapito ja käyttö*

13 §

*Vesihuoltolaitteistojen suunnittelu,
rakentaminen, kunnossapito ja käyttö*

Alueella, jolla on voimassa tai laadittavana
alueidenkäyttölaissa (132/1999) tarkoitettu
kaava, vesihuoltolaitoksen laitteistoja ei saa
rakentaa siten, että kaavan laatiminen tai
voimassa olevan kaavan toteuttaminen
vaikeutuu.

Alueella, jolla on voimassa tai laadittavana
alueidenkäyttölaissa (/) tarkoitettu kaava,
vesihuoltolaitoksen laitteistoja ei saa rakentaa
siten, että kaavan laatiminen tai voimassa
olevan kaavan toteuttaminen vaikeutuu.

17 a §

Huleveden viemäröinnin järjestäminen

Kunta voi päättää vesihuoltolaitoksen
kanssa neuvoteltuaan, että laitos huolehtii
pääöksessä määriteltävällä alueella
huleveden viemäröinnistä
yhdyskuntakehityksen tarpeita vastaavasti.
Viemäröinti on osa alueidenkäyttölain 103 b
§:ssä tarkoitettua hulevesien hallintaa.

Huleveden viemäröinnin järjestäminen

Kunta voi päättää vesihuoltolaitoksen
kanssa neuvoteltuaan, että laitos huolehtii
pääöksessä määriteltävällä alueella
huleveden viemäröinnistä
yhdyskuntakehityksen tarpeita vastaavasti.
Viemäröinti on osa *kaavojen toteuttamisesta
annetun lain (132/1999) 103 b §:n 1 kohdassa*
tarkoitettua hulevesien hallintaa.

Lisäksi 1 momentissa tarkoitettua päätöksen
edellytyksenä on, että kunta ja laitos ovat
sopineet huleveden viemäröinnistä tai, jos
tällaista sopimusta ei ole, hulevedet
viemäröidään päätöksessä tarkoitettulla
alueella alueidenkäyttölain mukaisen
asemakaavan, hulevesisuunnitelman,
katusuunnitelman tai yleisen alueen
suunnitelman mukaisesti.

Lisäksi 1 momentissa tarkoitettua päätöksen
edellytyksenä on, että kunta ja laitos ovat
sopineet huleveden viemäröinnistä tai, jos
tällaista sopimusta ei ole, hulevedet
viemäröidään päätöksessä tarkoitettulla
alueella alueidenkäyttölain mukaisen
asemakaavan *tai kaavojen toteuttamisesta
annetun lain mukaisen* hulevesisuunnitelman,
katusuunnitelman tai yleisen alueen
suunnitelman mukaisesti.

Voimassa oleva laki

Ehdotus

Tämä laki tulee voimaan päivänä kuuta 20

..

33.

Laki

vesilain 1 luvun 2 §:n muuttamisesta

Eduskunnan päätöksen mukaisesti
muutetaan vesilain (587/2011) 1 luvun 2 §:n 2 momentti, sellaisena kuin se on laissa
774/2023, seuraavasti:

Voimassa oleva laki

Ehdotus

1 luku

1 luku

Yleiset säännökset

Yleiset säännökset

2 §

2 §

*Lain soveltamisala ja suhde muuhun
lainsäädäntöön*

*Lain soveltamisala ja suhde muuhun
lainsäädäntöön*

Tätä lakia sovellettaessa ja muutoin tämän
lain mukaan toimittaessa on noudatettava
luonnonsuojelulakia (9/2023),
muinaismuistolakia (295/1963),
alueidenkäyttölakia (132/1999) ja
rakentamislakia (751/2023).

Tätä lakia sovellettaessa ja muutoin tämän
lain mukaan toimittaessa on noudatettava
luonnonsuojelulakia (9/2023),
muinaismuistolakia (295/1963),
alueidenkäyttölakia (/), kaavojen
toteuttamisesta annettua lakia (132/1999) ja
rakentamislakia (751/2023).

Tämä laki tulee voimaan päivänä kuuta 20

..

34.

Laki

viranomaisten suunnitelmien ja ohjelmien ympäristövaikutusten arvioinnista annetun lain 7 §:n muuttamiseksi

Eduskunnan päätöksen mukaisesti
muutetaan viranomaisten suunnitelmien ja ohjelmien ympäristövaikutusten arvioinnista annetun lain (200/2005) 7 §:n 2 momentti, sellaisena kuin se on laissa 901/2024, seuraavasti:

Voimassa oleva laki

Ehdotus

7 §

7 §

*Soveltamisalan raja-
us ja suhde muuhun
lainsäädäntöön*

*Soveltamisalan raja-
us ja suhde muuhun
lainsäädäntöön*

Tämän lain mukaista ympäristöarviointia
vastaavasta ympäristövaikutusten arvioinnista
kaavojen laatimisen yhteydessä säädetään
alueidenkäyttölaisissa (132/1999).

Tämän lain mukaista ympäristöarviointia
vastaavasta ympäristövaikutusten arvioinnista
kaavojen laatimisen yhteydessä säädetään
alueidenkäyttölaisissa (/).

Tämä laki tulee voimaan päivänä kuuta 20
...

35.

Laki

ydinenergilain 19 §:n muuttamisesta

Eduskunnan päätöksen mukaisesti
muutetaan ydinenergilain (990/1987) 19 §:n 1 momentin 4 kohta, sellaisena kuin se on laissa 793/2023, seuraavasti:

Voimassa oleva laki

Ehdotus

19 §

19 §

Voimassa oleva laki

Ehdotus

Muun ydinlaitoksen rakentaminen

Muun ydinlaitoksen rakentaminen

Lupa muun kuin 18 §:ssä tarkoitetun ydinlaitoksen rakentamiseen voidaan myöntää, jos:

Lupa muun kuin 18 §:ssä tarkoitetun ydinlaitoksen rakentamiseen voidaan myöntää, jos:

4) ydinlaitoksen rakentamista varten on varattu alue alueidenkäyttölain (132/1999) mukaisessa asemakaavassa ja hakijalla on laitoksen toiminnan edellyttämä alueen hallinta;

4) ydinlaitoksen rakentamista varten on varattu alue *alueidenkäyttölaissa* (/) *tarkoitettussa* asemakaavassa ja hakijalla on laitoksen toiminnan edellyttämä alueen hallinta;

Tämä laki tulee voimaan päivänä kuuta 20

36.

Laki

yksityistielain 13 §:n muuttamisesta

Eduskunnan päätöksen mukaisesti muutetaan yksityistielain (560/2018) 13 §:n 1 momentti, sellaisena kuin se on laissa 775/2023, seuraavasti:

Voimassa oleva laki

Ehdotus

13 §

13 §

Yksityistien lakkaaminen ja muuttuminen kaduksi

Yksityistien lakkaaminen ja muuttuminen kaduksi

Yksityistie tai sen osa lakkaa, kun sen liikennettä välittämään tarkoitettun kadun rakentamista tai parantamista koskeva alueidenkäyttölain (132/1999) 86 §:n 3 momentissa tarkoitettu kadunpitopäätös on tehty. Kadunpitopäätöksessä on määrättävä, mitkä tiet tai tienosat lakkaavat. Kunnan on pyydettäessä annettava tieosakkaalle ja

Yksityistie tai sen osa lakkaa, kun sen liikennettä välittämään tarkoitettun kadun rakentamista tai parantamista koskeva *kaavojen toteuttamisesta annetun lain* (132/1999) 86 §:n 3 momentissa tarkoitettu kadunpitopäätös on tehty. Kadunpitopäätöksessä on määrättävä, mitkä tiet tai tienosat lakkaavat. Kunnan on

Voimassa oleva laki

Ehdotus

tiekunnalle tietoa kunnan tiedossa olevasta maankäytön toteutumistilanteesta siltä osin kuin sillä on vaikutusta kadunpitovelvollisuuden alkamiseen.

pyydettyessä annettava tieosakkaalle ja tiekunnalle tietoa kunnan tiedossa olevasta maankäytön toteutumistilanteesta siltä osin kuin sillä on vaikutusta kadunpitovelvollisuuden alkamiseen.

Tämä laki tulee voimaan päivänä kuuta 20

37.

Laki

ympäristövaikutusten arviointimenettelystä annetun lain 5 §:n muuttamisesta

Eduskunnan päätöksen mukaisesti
muutetaan ympäristövaikutusten arviointimenettelystä annetun lain (252/2017) 5 §:n 1 momentti, sellaisena kuin se on laissa 804/2023, seuraavasti:

Voimassa oleva laki

Ehdotus

5 §

5 §

Ympäristövaikutusten arviointi muun lain mukaisessa menettelyssä

Ympäristövaikutusten arviointi muun lain mukaisessa menettelyssä

Edellä 3 §:n 1 ja 2 momentissa tarkoitetun hankkeen tai toteutetun hankkeen muutoksen ympäristövaikutusten arviointi voidaan toteuttaa tämän lain 3 luvun mukaisena menettelynä, kaavan laadinnan yhteydessä siten kuin alueidenkäyttölaissa (132/1999) säädetään tai jonkin muun lain mukaisessa menettelyssä sen mukaan kuin siitä erikseen säädetään. Jos ympäristövaikutusten arviointi toteutetaan muun lain mukaisessa menettelyssä, vaikutukset tulee selvittää tämän lain 15–21, 23 ja 24 §:ssä tarkoitetulla tavalla.

Edellä 3 §:n 1 ja 2 momentissa tarkoitetun hankkeen tai toteutetun hankkeen muutoksen ympäristövaikutusten arviointi voidaan toteuttaa 3 luvun mukaisena menettelynä, kaavan laadinnan yhteydessä alueidenkäyttölain (/) mukaisesti tai jonkin muun lain mukaisessa menettelyssä sen mukaan kuin siitä erikseen säädetään. Jos ympäristövaikutusten arviointi toteutetaan muun lain mukaisessa menettelyssä, vaikutukset tulee selvittää tämän lain 15–21, 23 ja 24 §:ssä säädetyllä tavalla.

Voimassa oleva laki

Ehdotus

Tämä laki tulee voimaan päivänä kuuta 20

..
